



АДМИНИСТРАЦИЯ  
ПЕРМСКОГО МУНИЦИПАЛЬНОГО РАЙОНА ПЕРМСКОГО КРАЯ

ПОСТАНОВЛЕНИЕ

30.12.2021

СЭД-2021-299-01-01-05.С-744

Об утверждении проекта планировки и проекта межевания территории кадастрового квартала 59:32:1260001 д. Горбуново Лобановского сельского поселения Пермского муниципального района Пермского края

В соответствии с п. 20 ч. 1, ч. 4 ст. 14, ст. 28 Федерального закона от 06.10.2003 № 131-ФЗ «Об общих принципах организации местного самоуправления в Российской Федерации», ч. 13 ст. 46 Градостроительного кодекса Российской Федерации, п. 6 ч. 2 ст. 47 Устава муниципального образования «Пермский муниципальный район», распоряжением управления архитектуры и градостроительства администрации Пермского муниципального района от 22.06.2021 № СЭД-2021-299-12-12-01Р-82 «О разработке проекта планировки и проекта межевания территории кадастрового квартала 59:32:1260001 д. Горбуново Лобановского сельского поселения Пермского муниципального района Пермского края», протоколом публичных слушаний по проекту планировки и проекту межевания территории кадастрового квартала 59:32:1260001 д. Горбуново Лобановского сельского поселения Пермского муниципального района Пермского края от 07.12.2021, заключением о результатах публичных слушаний по проекту планировки и проекту межевания территории кадастрового квартала 59:32:1260001 д. Горбуново Лобановского сельского поселения Пермского муниципального района Пермского края от 13.12.2021,

администрация Пермского муниципального района ПОСТАНОВЛЯЕТ:

1. Утвердить проект планировки территории кадастрового квартала 59:32:1260001 д. Горбуново Лобановского сельского поселения Пермского муниципального района Пермского края, с шифром МК-57/08-2021, являющийся приложением 1 к настоящему постановлению.

2. Утвердить проект межевания территории кадастрового квартала 59:32:1260001 д. Горбуново Лобановского сельского поселения Пермского

муниципального района Пермского края, с шифром МК-57/08-2021, являющийся приложением 2 к настоящему постановлению.

3. Управлению архитектуры и градостроительства администрации Пермского муниципального района в течение 7 дней со дня принятия настоящего постановления направить проект межевания территории главе Лобановского сельского поселения.

4. Настоящее постановление опубликовать в бюллетене муниципального образования «Пермский муниципальный район» и разместить на официальном сайте Пермского муниципального района [www.permraion.ru](http://www.permraion.ru).

5. Настоящее постановление вступает в силу со дня его официального опубликования и распространяется на правоотношения, возникающие с момента его подписания.

6. Проект межевания территории разместить на официальном сайте Пермского муниципального района [www.permraion.ru](http://www.permraion.ru).

7. Контроль за исполнением настоящего постановления возложить на начальника управления архитектуры и градостроительства администрации Пермского муниципального района, главного архитектора.

Временно исполняющий полномочия  
главы муниципального района



И.А. Варушкин



Приложение 1  
к постановлению  
администрации Пермского  
муниципального района  
от 30.12.2021 № СЭД-2021-299-  
01-01-05.С-744

**Проект планировки и проект межевания территории  
кадастрового квартала 59:32:1260001 д. Горбуново  
Лобановского сельского поселения Пермского муниципального  
района Пермского края**

Проект планировки территории  
Основная часть

ШИФР МК-57/08-2021

**1. Положения о характеристиках планируемого развития территории, в том числе о плотности и параметрах застройки территории (в пределах, установленных градостроительным регламентом), о характеристиках объектов капитального строительства жилого, производственного, общественно-делового и иного назначения и необходимых для функционирования таких объектов и обеспечения жизнедеятельности граждан объектов коммунальной, транспортной, социальной инфраструктур, в том числе объектов, включенных в программы комплексного развития систем коммунальной инфраструктуры, программы комплексного развития транспортной инфраструктуры, программы комплексного развития социальной инфраструктуры и необходимых для развития территории в границах элемента планировочной структуры**

**1.1. Положения о характеристиках планируемого развития территории**

Проектом планировки территории предусмотрено выделение элементов планировочной структуры, установления границ зон планируемого размещения объектов капитального строительства, определения характеристик и очередности планируемого развития территории для последующего образования в составе проекта межевания территории земельных участков под объектами капитального строительства различного функционального назначения.

Общая площадь в границах проектирования 45,65 га.

В соответствии с Приказом Министерства строительства и жилищно-коммунального хозяйства РФ от 25 апреля 2017 № 738/пр «Об утверждении видов элементов планировочной структуры» в границах проектирования выделены следующие элементы планировочной структуры:

1. Кварталы (на чертеже планировке территории № 1.1-1.28).

Элементы планировочной структуры 1.1-1.28 в границах проектирования являются существующими, так как проект планировки территории разрабатывается на застроенную территорию, размещение объектов капитального строительства не предусмотрено.

2. Улично-дорожная сеть (на чертеже планировки территории № 2).

Элемент планировочной структуры 2 в границах проектирования является существующим, так как проект планировки территории разрабатывается на застроенную территорию.

По границам элемента планировочной структуры № 2 устанавливается зона планируемого размещения линейных объектов, для размещения новых инженерных коммуникаций либо реконструкции существующих инженерных сетей и конструктивных элементов улично-дорожной сети.

3. Территория общего пользования (на чертеже планировки территории № 3). В границы данного элемента планировочной структуры входят озелененные территории общего пользования.



Перечень элементов планировочной структуры

Таблица 1

№ на чертеже	Наименование элемента планировочной структуры	Площадь в границах проектирования, га
1.1	Квартал	0,77
1.2	Квартал	2,35
1.3	Квартал	1,15
1.4	Квартал	2,23
1.5	Квартал	1,24
1.6	Квартал	1,96
1.7	Квартал	4,00
1.8	Квартал	2,60
1.9	Квартал	0,97
1.10	Квартал	0,25
1.11	Квартал	0,90
1.12	Квартал	1,35
1.13	Квартал	1,17
1.14	Квартал	0,44
1.15	Квартал	0,67
1.16	Квартал	2,07
1.17	Квартал	3,53
1.18	Квартал	1,81
1.19	Квартал	1,84
1.20	Квартал	0,14
1.21	Квартал	1,25
1.22	Квартал	0,29
1.23	Квартал	0,22
1.24	Квартал	0,64
1.25	Квартал	0,84
1.26	Квартал	0,49
1.27	Квартал	0,86
2	Улично-дорожная сеть	6,78
3	Территория общего пользования	2,85

Перечень зон планируемого размещения объектов капитального строительства

Таблица 2

№	Наименование	Площадь в границах проектирования, га
1	Зона планируемого размещения линейных объектов	6,69

## **1.2. Положения о плотности и параметрах застройки территории (в пределах, установленных градостроительным регламентом)**

В границах элементов планировочной структуры 1.1-1.27 размещение объектов капитального строительства не предусмотрено.

В границах элемента планировочной структуры № 2 предусмотрено размещение, либо реконструкция линейных объектов инженерной и транспортной инфраструктур. В соответствии с п. 3 ч. 4 ст. 36 ГрК РФ действие градостроительных регламентов не распространяется на земельные участки, занятые линейными объектами.

## **1.3. Положения о характеристиках объектов капитального строительства жилого, производственного, общественно-делового и иного назначения**

Проектом планировки территории не предусмотрено размещение объектов капитального строительства в связи с чем данный раздел не разрабатывается.

## **1.4. Положения о характеристиках объектов коммунальной, транспортной, социальной инфраструктур необходимых для функционирования объектов и обеспечения жизнедеятельности граждан, в том числе объектов, включенных в программы комплексного развития систем коммунальной инфраструктуры, программы комплексного развития транспортной инфраструктуры, программы комплексного развития социальной инфраструктуры и необходимых для развития территории в границах элемента планировочной структуры**

### **1.4.1. Положения о характеристиках объектов транспортной инфраструктуры**

В связи с тем, что территория проектирования застроена, параметры улично-дорожной сети приняты по фактическому использованию территории.

Таблица 4

№	Название улицы	Категория улицы	Ширина профиля в красных линиях, м
1	2	3	4
1	ул. Центральная	автомобильная дорога местного значения (основная улица)	не менее 15 м
2	ул. Дачная	автомобильная дорога местного значения (основная улица)	не менее 9 м
3	ул. Зеленая	местная улица	не менее 7,5м
4	ул. Школьная	основная улица	не менее 9 м
5	ул. Набережная	местная улица	не менее 7,5м
6	ул. Садовая	местная улица	не менее 6,5м



## **1.4.2. Положения о характеристиках объектов коммунальной инфраструктуры**

Размещение новых объектов коммунальной инфраструктуры (нелинейных) в границах проектирования не предусмотрено.

Размещение новых линейных объектов инженерной инфраструктуры, перенос или переустройство существующих, проектом планировки территории предусмотрен в зоне планируемого размещения линейных объектов.

В связи с отсутствием планов по размещению новых объектов капитального строительства в границах проектирования, отсутствует необходимость в определении характеристик таких объектов.

## **1.4.3. Положения о характеристиках объектов социальной инфраструктуры**

Проектом планировки территории не предусмотрено размещение объектов жилого назначения, в связи с чем не требуется предусматривать обслуживание территории объектами социальной инфраструктуры.

## **1.4.4. Положения о характеристиках объектов, включенных в программы комплексного развития систем коммунальной инфраструктуры, программы комплексного развития транспортной инфраструктуры, программы комплексного развития социальной инфраструктуры**

Объекты, включенные в программы комплексного развития систем коммунальной инфраструктуры, программы комплексного развития транспортной инфраструктуры, программы комплексного развития социальной инфраструктуры в границах проектирования отсутствуют.

## **2. Положения о размещении зон планируемого размещения объектов федерального значения, объектов регионального значения, объектов местного значения, в том числе сведения о плотности и параметрах застройки территории, необходимые для размещения указанных объектов, а также информация о планируемых мероприятиях по обеспечению сохранения применительно к территориальным зонам, в которых планируется размещение указанных объектов, фактических показателей обеспеченности территории объектами коммунальной, транспортной, социальной инфраструктур и фактических показателей территориальной доступности таких объектов для населения**

В границах проектирования отсутствуют объекты федерального значения, объекты регионального значения, а также отсутствуют планы по размещению таких объектов.

В границах проектирования расположены автомобильные дороги местного значения Пермского муниципального района:

- Лобаново-Насадка;
- Горбуново - Малый Буртым – Мулянка.

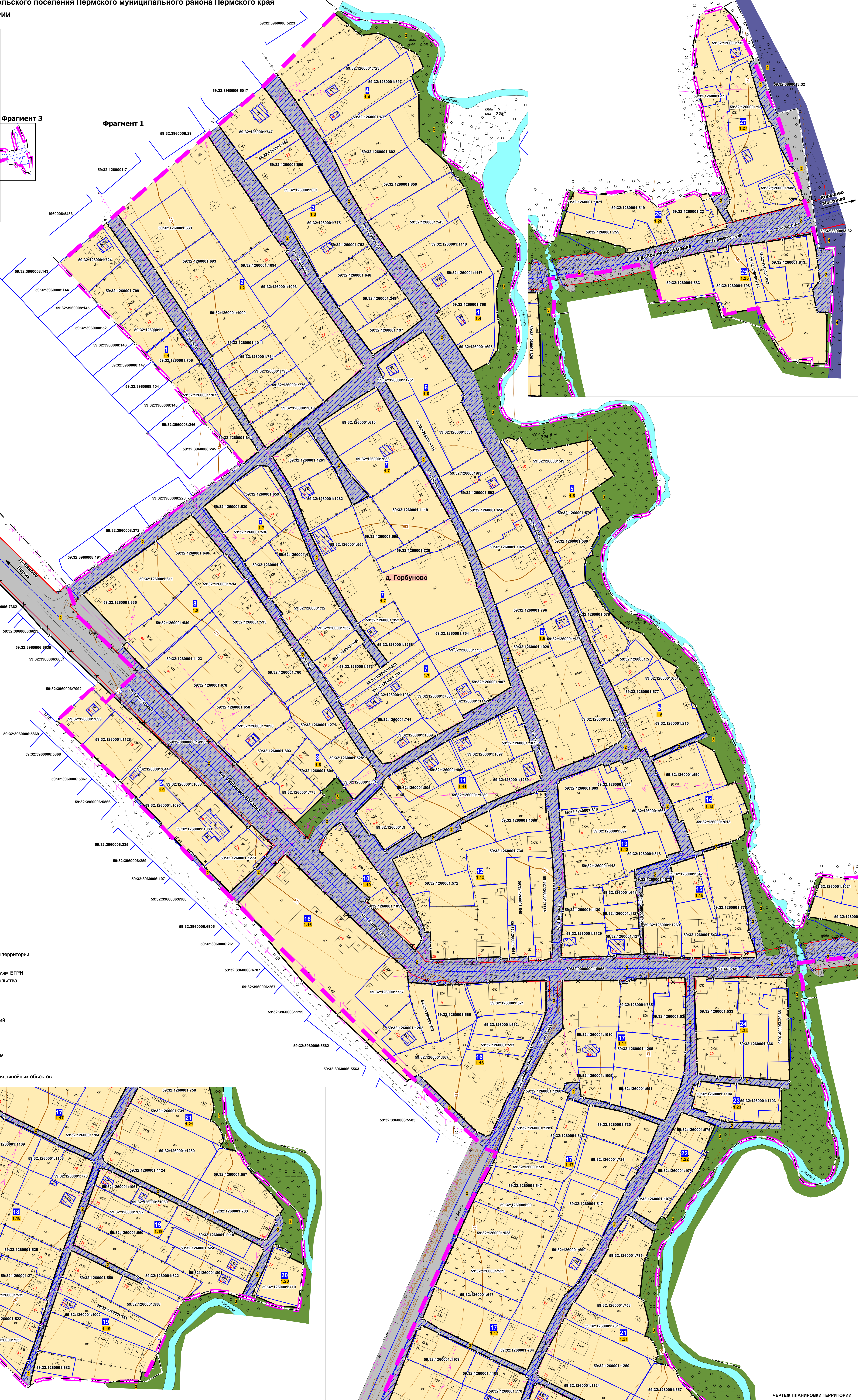
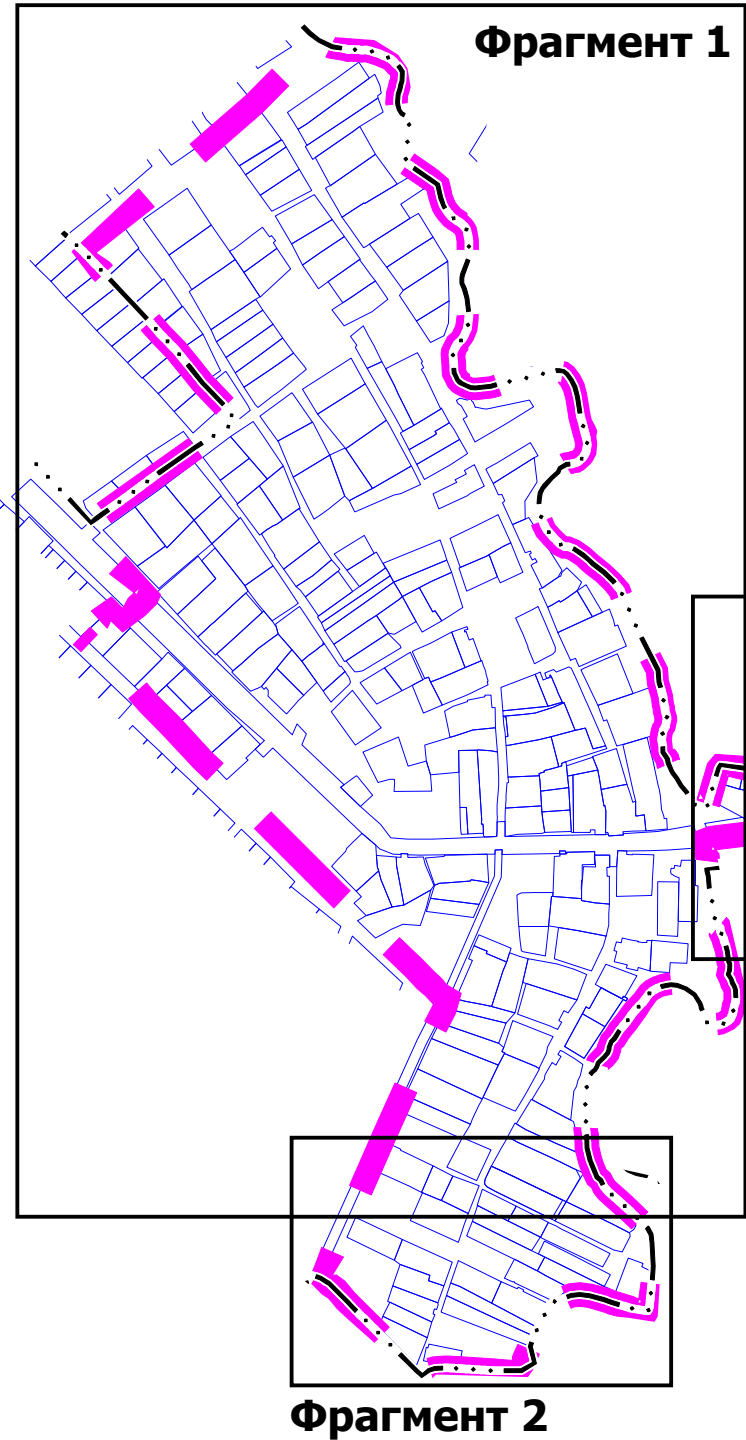
**3. Положения об очередности планируемого развития территории, содержащие этапы проектирования, строительства, реконструкции объектов капитального строительства жилого, производственного, общественно-делового и иного назначения и этапы строительства, реконструкции необходимых для функционирования таких объектов и обеспечения жизнедеятельности граждан объектов коммунальной, транспортной, социальной инфраструктур, в том числе объектов, включенных в программы комплексного развития систем коммунальной инфраструктуры, программы комплексного развития транспортной инфраструктуры, программы комплексного развития социальной инфраструктуры**

Территория проектирования не предусмотрена к развитию.



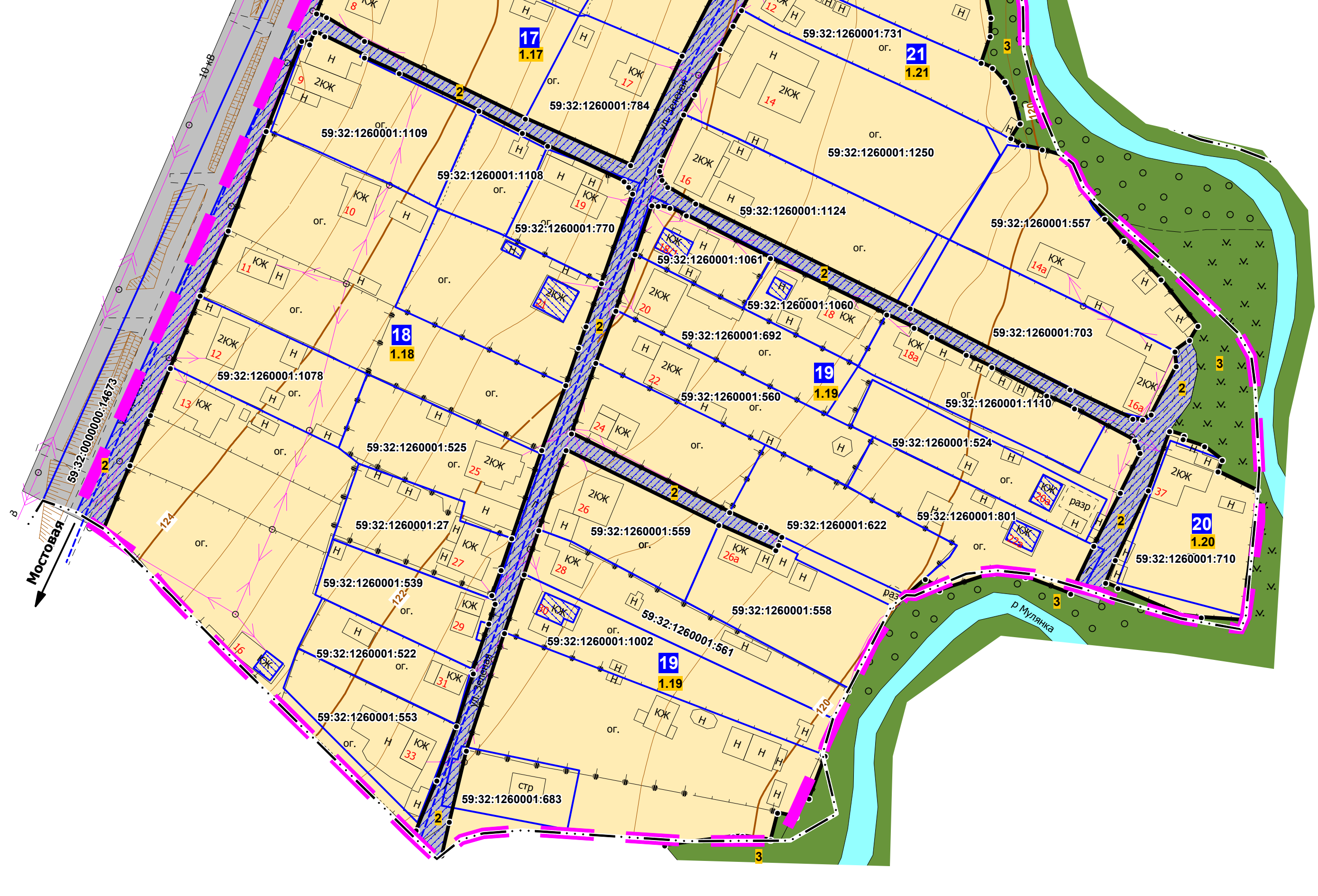
Проект планировки и проект межевания территории кадастрового квартала 59:32:1260001  
 д. Горбуново Лобановского сельского поселения Пермского муниципального района Пермского края  
 ЧЕРТЕЖ ПЛАНИРОВКИ ТЕРРИТОРИИ  
 М 1:1000

Фрагмент 3



- Условные обозначения**
- Границы**
- Граница подготовки проекта планировки территории
  - Граница населенного пункта
  - Границы земельных участков по сведениям ЕГРН
  - Границы объектов капитального строительства по сведениям ЕГРН
  - Красные линии, существующие
  - Красные линии, отменяемые
  - Красные линии, устанавливаемые
  - Условный номер участка красных линий
  - Номера характерных точек красных линий
- Элементы планировочной структуры**
- 11 Квартал
  - 2 Улицно-дорожная сеть
  - 3 Территория общего пользования
  - 4 Территория, занятая линейным объектом
- Границы зон планируемого размещения объектов капитального строительства**
- Границы зоны планируемого размещения линейных объектов

Фрагмент 2





## Приложение к чертежу планировки территории

### Каталог координат характерных точек 1 участка красных линий Система координат МСК-59

Обозначение характерных точек	Координаты, м	
	X	Y
1	2	3
1	499402.67	2239144.89
2	499400.22	2239146.57
3	499373.73	2239164.87
4	499342.29	2239185.21
5	499314.90	2239202.85
6	499286.91	2239222.29
7	499279.50	2239227.90
8	499272.92	2239232.34
9	499253.58	2239244.40
10	499216.16	2239268.76
11	499211.77	2239270.92
12	499202.42	2239259.10
13	499204.05	2239257.48
14	499203.86	2239257.21

### Каталог координат характерных точек 2 участка красных линий Система координат МСК-59

Обозначение характерных точек	Координаты, м	
	X	Y
1	2	3
1	499410.36	2239153.71
2	499407.78	2239155.45
3	499398.81	2239161.54
4	499363.75	2239185.06
5	499348.26	2239195.11
6	499328.48	2239208.40
7	499291.29	2239232.49
8	499289.20	2239230.06
9	499279.27	2239236.45
10	499264.39	2239246.14
11	499248.74	2239255.89
12	499235.01	2239264.35
13	499214.20	2239277.76
14	499226.32	2239292.97
15	499253.40	2239326.03



16	499281.35	2239358.22
17	499283.97	2239358.52
18	499299.69	2239347.69
19	499311.18	2239340.46
20	499332.69	2239325.07
21	499352.02	2239310.91
22	499372.51	2239297.20
23	499378.11	2239293.75
24	499379.70	2239295.88
25	499385.82	2239291.71
26	499384.29	2239289.34
27	499393.17	2239282.92
28	499410.23	2239272.00
29	499418.87	2239266.87
30	499444.05	2239249.83
31	499467.01	2239234.38
32	499475.70	2239228.86

Каталог координат характерных точек  
3 участка красных линий  
Система координат МСК-59

Обозначение характерных точек	Координаты, м	
	X	Y
1	2	3
1	499483.68	2239238.04
2	499463.88	2239251.96
3	499454.30	2239259.58
4	499446.03	2239265.22
5	499446.03	2239265.22
6	499424.94	2239280.52
7	499414.43	2239288.14
8	499409.06	2239291.59
9	499382.67	2239306.38
10	499373.64	2239311.72
11	499356.52	2239321.38
12	499352.22	2239323.96
13	499332.60	2239337.16
14	499311.99	2239352.13
15	499292.34	2239366.71
16	499309.56	2239391.49
17	499321.81	2239407.27
18	499340.06	2239395.12
19	499346.36	2239390.41
20	499354.17	2239385.07
21	499362.12	2239379.22

22	499384.61	2239363.44
23	499401.52	2239352.22
24	499411.55	2239344.81
25	499430.07	2239331.91
26	499451.20	2239319.94
27	499460.77	2239314.54
28	499473.25	2239306.50
29	499473.25	2239306.50
30	499480.23	2239301.64
31	499515.92	2239275.09
32	499515.96	2239275.06

Каталог координат характерных точек  
4 участка красных линий  
Система координат МСК-59

Обозначение характерных точек	Координаты, м	
	X	Y
1	2	3
1	499526.99	2239286.04
2	499523.74	2239288.29
3	499503.19	2239302.63
4	499487.43	2239313.22
5	499473.06	2239323.87
6	499460.37	2239332.15
7	499431.94	2239345.41
8	499409.43	2239358.31
9	499403.38	2239361.76
10	499394.36	2239368.18
11	499373.02	2239383.36
12	499374.70	2239385.97
13	499376.64	2239389.03
14	499353.56	2239405.95
15	499330.81	2239422.69
16	499325.76	2239418.79
17	499300.23	2239435.74
18	499278.86	2239449.66
19	499285.74	2239462.77
20	499296.99	2239470.15
21	499315.89	2239472.01
22	499322.24	2239470.78
23	499328.10	2239469.94
24	499348.00	2239469.37
25	499364.87	2239474.71
26	499388.58	2239459.77
27	499413.72	2239448.88

28	499431.31	2239442.94
29	499440.33	2239437.24
30	499441.18	2239435.08
31	499446.03	2239432.02
32	499450.93	2239429.23
33	499467.98	2239410.81
34	499472.74	2239404.99
35	499511.12	2239404.72
36	499524.66	2239398.27
37	499531.18	2239407.66
38	499532.55	2239408.14
39	499541.31	2239404.33
40	499544.20	2239401.21
41	499546.49	2239396.26
42	499548.64	2239391.58
43	499551.70	2239388.91
44	499557.01	2239378.47
45	499560.33	2239370.67
46	499558.53	2239357.05
47	499561.96	2239352.31
48	499567.26	2239346.16
49	499576.49	2239335.09

Каталог координат характерных точек  
5 участка красных линий  
Система координат МСК-59

Обозначение характерных точек	Координаты, м	
	X	Y
1	2	3
1	499220.40	2239472.70
2	499221.86	2239475.16
3	499223.81	2239479.00
4	499221.75	2239485.87
5	499223.77	2239489.23
6	499214.81	2239494.57
7	499213.27	2239501.56
8	499214.28	2239510.47
9	499215.11	2239516.02
10	499217.71	2239528.44
11	499221.74	2239547.76
12	499215.25	2239551.96
13	499192.20	2239567.38
14	499183.93	2239555.05
15	499179.60	2239548.69
16	499166.10	2239555.98

17	499153.74	2239563.75
18	499147.91	2239555.74
19	499141.85	2239553.64
20	499131.76	2239548.09
21	499126.21	2239549.62
22	499122.72	2239542.90
23	499120.51	2239543.62
24	499118.13	2239542.60
25	499103.34	2239543.23
26	499095.98	2239550.43
27	499089.18	2239554.30
28	499083.36	2239558.08
29	499081.08	2239560.12
30	499065.45	2239577.46
31	499064.62	2239580.76
32	499060.37	2239590.93
33	499040.77	2239605.96
34	499032.48	2239619.91
35	499028.18	2239617.87
36	499015.93	2239626.60
37	499004.68	2239630.62
38	499000.65	2239635.09
39	498978.82	2239643.85
40	498957.48	2239596.60
41	498964.92	2239592.40
42	498963.11	2239588.92
43	498980.12	2239580.61
44	498991.12	2239575.99
45	498991.63	2239577.10
46	499016.54	2239565.73
47	499028.31	2239560.06
48	499031.83	2239557.99
49	499034.36	2239556.25
50	499044.17	2239552.41
51	499053.19	2239547.85
52	499060.45	2239544.94
53	499072.80	2239539.69
54	499098.42	2239530.03
55	499114.80	2239522.80
56	499126.24	2239517.61
57	499136.13	2239513.08
58	499146.76	2239507.65
59	499147.59	2239509.33
60	499154.16	2239506.03
61	499169.40	2239498.77

62	499180.24	2239493.85
63	499184.20	2239491.78
64	499200.35	2239483.38
65	499203.05	2239481.97
66	499220.40	2239472.70

Каталог координат характерных точек  
6 участка красных линий  
Система координат МСК-59

Обозначение характерных точек	Координаты, м	
	X	Y
1	2	3
1	499283.64	2239370.04
2	499294.91	2239383.24
3	499302.99	2239394.88
4	499312.02	2239408.62
5	499275.24	2239432.47
6	499269.01	2239436.25
7	499258.99	2239442.55
8	499253.04	2239439.94
9	499247.22	2239443.45
10	499214.06	2239460.34
11	499199.42	2239468.35
12	499194.29	2239471.80
13	499182.90	2239478.25
14	499168.81	2239486.23
15	499156.91	2239492.11
16	499136.30	2239502.79
17	499108.33	2239516.59
18	499080.11	2239529.37
19	499058.08	2239538.28
20	499057.47	2239538.55
21	499052.26	2239540.80
22	499049.93	2239541.85
23	499016.95	2239556.13
24	499000.33	2239563.63
25	498976.59	2239573.50
26	498972.58	2239573.47
27	498969.68	2239570.74
28	498968.04	2239567.47
29	498965.37	2239562.19
30	498960.37	2239552.62
31	498946.81	2239518.09
32	498982.93	2239505.85
33	498987.45	2239504.23

34	498994.98	2239501.05
35	499028.40	2239487.82
36	499032.62	2239486.23
37	499032.24	2239485.30
38	499054.96	2239477.62
39	499055.34	2239478.49
40	499084.95	2239468.17
41	499113.99	2239457.97
42	499128.87	2239452.27
43	499145.37	2239445.01
44	499159.85	2239437.69
45	499174.47	2239430.25
46	499190.49	2239421.88
47	499253.12	2239386.36
48	499274.26	2239374.33
49	499283.64	2239370.04

Каталог координат характерных точек  
7 участка красных линий  
Система координат МСК-59

Обозначение характерных точек	Координаты, м	
	X	Y
1	2	3
1	499006.73	2239337.61
2	499019.57	2239328.70
3	499026.18	2239324.50
4	499036.67	2239316.76
5	499054.97	2239303.29
6	499074.92	2239288.83
7	499077.05	2239291.44
8	499086.46	2239283.94
9	499089.77	2239281.54
10	499089.96	2239279.74
11	499117.22	2239260.78
12	499120.64	2239259.13
13	499143.42	2239242.46
14	499166.41	2239225.65
15	499187.04	2239252.20
16	499200.83	2239270.62
17	499199.72	2239279.41
18	499176.53	2239293.72
19	499152.88	2239303.08
20	499140.47	2239308.09
21	499116.63	2239317.51
22	499113.59	2239319.30



23	499100.99	2239327.32
24	499081.76	2239338.99
25	499064.89	2239351.32
26	499053.55	2239359.39
27	499052.15	2239357.66
28	499048.28	2239360.52
29	499031.71	2239372.80
30	499036.41	2239379.18
31	499036.69	2239378.97
32	499052.90	2239366.79
33	499052.30	2239365.84
34	499069.11	2239353.91
35	499103.66	2239333.92
36	499106.88	2239332.33
37	499145.66	2239313.25
38	499181.81	2239299.06
39	499208.10	2239282.68
40	499231.96	2239312.50
41	499223.70	2239317.90
42	499200.07	2239333.38
43	499192.84	2239337.07
44	499167.41	2239349.46
45	499175.22	2239363.05
46	499192.19	2239347.90
47	499207.81	2239337.46
48	499235.05	2239320.78
49	499249.48	2239342.41
50	499262.47	2239363.35
51	499265.70	2239369.50
52	499237.41	2239384.98
53	499202.20	2239404.69
54	499156.48	2239430.63
55	499151.79	2239433.19
56	499145.91	2239436.05
57	499138.02	2239439.61
58	499121.56	2239446.36
59	499104.95	2239451.88
60	499098.61	2239453.20
61	499083.25	2239459.14
62	499062.68	2239466.33
63	499051.11	2239470.39
64	499038.89	2239474.32
65	499032.98	2239476.15
66	499016.18	2239481.53
67	499006.14	2239465.80

68	499003.16	2239460.49
69	498992.17	2239440.90
70	498988.48	2239442.85
71	498979.09	2239425.75
72	498976.24	2239420.20
73	498953.10	2239382.18
74	498952.42	2239374.24
75	498963.15	2239365.87
76	498962.35	2239364.64
77	498979.62	2239353.63
78	498985.51	2239349.70
79	498992.79	2239344.68
80	498998.68	2239340.61
81	498999.06	2239341.15
82	499005.91	2239336.56
83	499006.73	2239337.61

Каталог координат характерных точек  
8 участка красных линий  
Система координат МСК-59

Обозначение характерных точек	Координаты, м	
	X	Y
1	2	3
1	499093.36	2239124.61
2	499116.17	2239156.16
3	499137.88	2239186.37
4	499159.59	2239215.58
5	499159.59	2239215.58
6	499127.17	2239242.06
7	499126.50	2239244.82
8	499105.43	2239261.11
9	499105.81	2239261.53
10	499057.28	2239293.39
11	499049.13	2239298.99
12	499037.36	2239306.88
13	499021.47	2239317.37
14	499020.09	2239318.29
15	499012.08	2239323.72
16	498979.66	2239344.45
17	498957.78	2239358.70
18	498957.95	2239360.95
19	498952.46	2239364.67
20	498948.59	2239367.37
21	498947.28	2239368.27
22	498942.30	2239369.65

23	498939.93	2239368.51
24	498921.93	2239350.51
25	498932.76	2239342.51
26	498941.30	2239336.20
27	498932.91	2239327.71
28	498928.86	2239323.09
29	498928.26	2239323.09
30	498926.08	2239325.97
31	498902.28	2239301.67
32	498925.27	2239278.54
33	498932.32	2239271.91
34	498952.21	2239252.77
35	498968.80	2239236.23
36	498969.89	2239235.35
37	498976.75	2239228.61
38	498979.30	2239225.86
39	498987.02	2239218.85
40	498987.02	2239218.85
41	499008.56	2239197.94
42	499030.21	2239176.93
43	499050.03	2239158.15
44	499053.50	2239161.79
45	499093.36	2239124.61

Каталог координат характерных точек  
9 участка красных линий  
Система координат МСК-59

Обозначение характерных точек	Координаты, м	
	X	Y
1	2	3
1	499125.88	2239033.83
2	499106.18	2239051.44
3	499082.26	2239075.29
4	499065.78	2239089.78
5	499058.87	2239096.59
6	499059.56	2239097.31
7	499045.69	2239110.84
8	499020.06	2239137.96
9	499001.70	2239157.40
10	498971.60	2239189.26
11	498955.73	2239205.58
12	498934.57	2239226.76
13	498928.80	2239232.97
14	498920.73	2239241.64
15	498898.50	2239262.55

16	498901.14	2239265.70
17	498890.01	2239276.92
18	498884.31	2239283.07
19	498875.87	2239277.85
20	498864.49	2239268.40
21	498845.22	2239247.34
22	498866.64	2239226.28
23	498875.77	2239218.33
24	498877.05	2239217.19
25	498878.44	2239216.11
26	498879.35	2239215.21
27	498877.41	2239213.11
28	498894.07	2239196.82
29	498900.84	2239190.22
30	498902.97	2239190.22
31	498922.99	2239170.81
32	498937.81	2239155.90
33	498967.92	2239124.34
34	498987.86	2239103.37

Каталог координат характерных точек  
10 участка красных линий  
Система координат МСК-59

Обозначение характерных точек	Координаты, м	
	X	Y
1	2	3
1	498890.77	2239326.23
2	498891.98	2239327.13
3	498898.19	2239331.74
4	498903.65	2239340.03
5	498880.71	2239356.80
6	498861.91	2239370.78
7	498851.12	2239378.82
8	498845.70	2239382.43
9	498841.91	2239386.87
10	498833.99	2239392.33
11	498831.46	2239393.74
12	498818.36	2239402.77
13	498814.30	2239405.11
14	498811.65	2239404.93
15	498807.50	2239406.94
16	498805.51	2239406.48
17	498804.16	2239406.16
18	498796.55	2239401.57
19	498806.73	2239391.07

20	498818.34	2239379.58
21	498832.28	2239365.33
22	498833.49	2239365.90
23	498838.26	2239360.38
24	498840.10	2239363.73
25	498879.84	2239321.84

Каталог координат характерных точек  
11 участка красных линий  
Система координат МСК-59

Обозначение характерных точек	Координаты, м	
	X	Y
1	2	3
1	498909.17	2239351.35
2	498913.04	2239353.60
3	498934.00	2239374.63
4	498937.26	2239374.81
5	498941.07	2239377.69
6	498944.10	2239382.73
7	498955.98	2239402.56
8	498962.73	2239414.05
9	498970.31	2239426.32
10	498973.17	2239432.56
11	498983.87	2239453.11
12	498991.45	2239468.29
13	499000.29	2239486.05
14	498991.39	2239490.07
15	498985.93	2239492.17
16	498963.25	2239499.58
17	498963.54	2239500.36
18	498942.74	2239507.05
19	498942.19	2239505.37
20	498938.68	2239506.57
21	498930.70	2239488.84
22	498928.85	2239484.64
23	498919.10	2239461.21
24	498913.86	2239453.41
25	498908.68	2239443.99
26	498894.86	2239418.82
27	498889.73	2239407.18
28	498895.69	2239402.68
29	498879.42	2239376.55
30	498893.13	2239367.37
31	498892.92	2239363.02
32	498909.17	2239351.35

Каталог координат характерных точек  
12 участка красных линий  
Система координат МСК-59

Обозначение характерных точек	Координаты, м	
	X	Y
1	2	3
1	498872.48	2239382.64
2	498875.70	2239388.55
3	498887.64	2239417.83
4	498897.07	2239439.91
5	498901.35	2239438.71
6	498913.26	2239463.46
7	498918.39	2239472.22
8	498927.64	2239499.70
9	498929.01	2239502.67
10	498929.19	2239509.69
11	498924.35	2239510.02
12	498912.27	2239510.59
13	498912.46	2239512.57
14	498896.67	2239513.89
15	498872.93	2239516.02
16	498869.85	2239516.17
17	498852.86	2239517.01
18	498848.74	2239517.13
19	498810.93	2239515.54
20	498803.54	2239515.69
21	498795.66	2239515.75
22	498795.66	2239514.37
23	498790.14	2239514.55
24	498788.71	2239507.95
25	498788.50	2239502.22
26	498788.37	2239496.10
27	498791.54	2239495.92
28	498791.44	2239491.48
29	498791.08	2239486.56
30	498790.62	2239480.11
31	498789.96	2239480.14
32	498789.66	2239472.82
33	498791.36	2239472.79
34	498790.98	2239452.81
35	498790.05	2239452.81
36	498789.52	2239429.92
37	498789.36	2239414.89
38	498798.63	2239414.59



39	498803.81	2239414.44
40	498812.18	2239414.20
41	498812.06	2239409.82
42	498816.36	2239408.59
43	498820.95	2239406.97
44	498823.27	2239405.83
45	498826.55	2239403.67
46	498831.84	2239402.14
47	498837.07	2239400.40
48	498842.56	2239397.46
49	498872.48	2239382.64

Каталог координат характерных точек  
13 участка красных линий  
Система координат МСК-59

Обозначение характерных точек	Координаты, м	
	X	Y
1	2	3
1	498934.68	2239520.16
2	498937.44	2239521.60
3	498939.87	2239523.73
4	498950.16	2239553.25
5	498952.10	2239558.23
6	498949.83	2239559.16
7	498951.24	2239562.85
8	498955.31	2239573.53
9	498952.02	2239575.03
10	498955.33	2239582.83
11	498957.01	2239586.85
12	498955.73	2239589.28
13	498921.13	2239604.85
14	498918.11	2239605.93
15	498897.48	2239616.01
16	498879.31	2239623.12
17	498875.71	2239610.76
18	498872.76	2239611.72
19	498863.91	2239584.27
20	498858.94	2239584.57
21	498856.73	2239584.72
22	498848.79	2239585.53
23	498837.46	2239586.73
24	498815.18	2239588.02
25	498793.86	2239589.40
26	498793.86	2239589.40
27	498793.14	2239569.06

28	498792.43	2239569.12
29	498792.12	2239565.43
30	498792.01	2239562.88
31	498791.88	2239559.79
32	498791.18	2239537.29
33	498791.13	2239523.22
34	498799.10	2239523.10
35	498803.61	2239523.34
36	498819.66	2239524.18
37	498829.47	2239524.66
38	498841.67	2239525.56
39	498841.80	2239527.39
40	498847.91	2239526.88
41	498879.31	2239524.60
42	498887.85	2239523.82
43	498898.89	2239522.71
44	498908.26	2239522.08
45	498913.43	2239521.75
46	498934.68	2239520.16

Каталог координат характерных точек  
14 участка красных линий  
Система координат МСК-59

Обозначение характерных точек	Координаты, м	
	X	Y
1	2	3
1	498954.66	2239598.55
2	498967.87	2239627.56
3	498970.93	2239635.99
4	498962.81	2239650.48
5	498934.91	2239662.09
6	498937.10	2239668.18
7	498925.67	2239673.73
8	498912.90	2239678.50
9	498911.60	2239678.86
10	498909.74	2239673.94
11	498897.03	2239676.52
12	498893.20	2239675.38
13	498889.85	2239670.79
14	498888.36	2239667.97
15	498887.37	2239664.16
16	498883.27	2239649.61
17	498878.55	2239634.28
18	498893.56	2239628.67
19	498905.10	2239624.56

20	498903.81	2239621.11
21	498919.10	2239615.56
22	498944.26	2239602.27
23	498948.27	2239601.49
24	498954.66	2239598.55

Каталог координат характерных точек  
15 участка красных линий  
Система координат МСК-59

Обозначение характерных точек	Координаты, м	
	X	Y
1	2	3
1	498867.64	2239614.09
2	498872.56	2239628.61
3	498874.83	2239635.75
4	498876.58	2239641.27
5	498878.32	2239640.88
6	498885.96	2239664.67
7	498869.66	2239668.69
8	498864.37	2239670.13
9	498839.89	2239675.41
10	498827.16	2239678.35
11	498820.00	2239679.04
12	498812.12	2239679.49
13	498807.48	2239680.99
14	498795.70	2239685.25
15	498790.93	2239685.67
16	498790.49	2239673.31
17	498790.53	2239662.66
18	498790.62	2239640.79
19	498790.67	2239632.48
20	498790.53	2239623.96
21	498790.37	2239613.01
22	498792.56	2239612.95
23	498792.54	2239612.29
24	498793.24	2239608.48
25	498793.20	2239603.47
26	498793.91	2239603.44
27	498793.86	2239591.53
28	498826.99	2239591.11
29	498849.82	2239590.84
30	498854.67	2239615.47
31	498856.51	2239616.76
32	498867.64	2239614.09

Каталог координат характерных точек  
16 участка красных линий  
Система координат МСК-59

Обозначение характерных точек	Координаты, м	
	X	Y
1	2	3
1	498835.39	2239253.49
2	498859.67	2239276.89
3	498870.74	2239287.93
4	498876.92	2239293.84
5	498847.23	2239323.75
6	498824.85	2239347.42
7	498805.71	2239367.55
8	498791.83	2239381.68
9	498780.43	2239394.97
10	498770.12	2239395.93
11	498769.27	2239409.85
12	498769.04	2239415.58
13	498768.86	2239419.93
14	498767.91	2239419.93
15	498768.01	2239427.01
16	498768.11	2239432.74
17	498768.30	2239438.14
18	498768.60	2239442.64
19	498770.50	2239462.50
20	498770.87	2239483.02
21	498772.17	2239510.56
22	498763.12	2239510.56
23	498745.77	2239510.59
24	498729.33	2239505.25
25	498718.21	2239498.50
26	498716.40	2239497.96
27	498716.07	2239498.83
28	498704.31	2239493.13
29	498695.01	2239489.08
30	498679.51	2239481.64
31	498673.59	2239477.83
32	498656.38	2239470.63
33	498647.32	2239466.43
34	498643.59	2239464.54
35	498642.35	2239460.82
36	498645.86	2239452.72
37	498685.95	2239412.28
38	498689.68	2239408.59

39	498693.31	2239404.36
40	498688.24	2239394.97
41	498705.29	2239377.03
42	498720.70	2239360.95
43	498743.20	2239336.89
44	498771.81	2239307.31
45	498792.76	2239289.46
46	498804.70	2239279.92
47	498807.69	2239282.71
48	498835.39	2239253.49

Каталог координат характерных точек  
17 участка красных линий  
Система координат МСК-59

Обозначение характерных точек	Координаты, м	
	X	Y
1	2	3
1	498771.78	2239524.27
2	498771.72	2239571.58
3	498768.96	2239571.70
4	498769.04	2239572.75
5	498769.44	2239577.85
6	498771.29	2239577.79
7	498771.45	2239580.16
8	498771.76	2239584.57
9	498773.24	2239584.60
10	498773.95	2239612.29
11	498774.05	2239626.18
12	498763.27	2239626.51
13	498720.36	2239626.75
14	498712.14	2239626.48
15	498694.62	2239625.97
16	498690.03	2239624.38
17	498681.58	2239621.83
18	498654.58	2239608.96
19	498663.07	2239585.95
20	498669.09	2239563.54
21	498671.99	2239554.15
22	498674.32	2239541.70
23	498675.35	2239539.78
24	498687.19	2239537.92
25	498686.30	2239526.55
26	498679.63	2239524.90
27	498677.52	2239529.88
28	498674.12	2239528.35

29	498672.72	2239532.70
30	498667.21	2239546.56
31	498668.26	2239546.80
32	498667.80	2239549.35
33	498662.28	2239575.60
34	498651.86	2239604.55
35	498627.19	2239594.29
36	498626.81	2239595.28
37	498616.53	2239589.49
38	498616.81	2239589.07
39	498611.10	2239585.71
40	498604.24	2239580.19
41	498595.56	2239575.96
42	498572.89	2239564.98
43	498558.00	2239557.45
44	498542.85	2239549.62
45	498519.70	2239537.29
46	498516.06	2239533.06
47	498509.64	2239525.80
48	498478.10	2239509.57
49	498447.62	2239495.17
50	498460.63	2239465.83
51	498482.30	2239420.92
52	498488.81	2239410.36
53	498489.92	2239407.57
54	498510.11	2239415.49
55	498517.18	2239418.31
56	498531.81	2239424.52
57	498558.46	2239436.70
58	498591.11	2239451.31
59	498604.02	2239458.33
60	498618.03	2239465.65
61	498628.79	2239470.36
62	498667.53	2239487.31
63	498680.44	2239492.59
64	498691.31	2239497.51
65	498720.96	2239513.17
66	498731.81	2239524.81
67	498742.55	2239524.06
68	498763.27	2239523.88
69	498771.78	2239524.27

Каталог координат характерных точек  
18 участка красных линий  
Система координат МСК-59

Обозначение характерных точек	Координаты, м	
	X	Y
1	2	3
1	498345.36	2239347.93
2	498363.92	2239355.52
3	498377.82	2239361.22
4	498391.04	2239366.80
5	498411.17	2239375.08
6	498429.39	2239382.94
7	498457.16	2239393.53
8	498482.28	2239403.43
9	498481.37	2239405.65
10	498484.79	2239407.09
11	498483.63	2239409.85
12	498478.14	2239421.07
13	498477.64	2239420.92
14	498473.32	2239430.61
15	498462.84	2239452.84
16	498456.64	2239464.99
17	498452.95	2239472.07
18	498443.07	2239493.40
19	498441.56	2239494.66
20	498439.73	2239495.77
21	498414.70	2239487.07
22	498402.68	2239482.75
23	498396.64	2239480.68
24	498386.22	2239477.08
25	498368.08	2239470.42
26	498343.47	2239462.02
27	498334.63	2239459.05
28	498327.62	2239456.47
29	498325.31	2239457.43
30	498319.69	2239455.63
31	498306.31	2239451.04
32	498305.76	2239451.31
33	498291.05	2239446.60
34	498275.94	2239441.11
35	498261.99	2239435.38
36	498260.43	2239434.18

Каталог координат характерных точек  
19 участка красных линий  
Система координат МСК-59

Обозначение характерных	Координаты, м
----------------------------	---------------

точек	X	Y
1	2	3
1	498254.97	2239442.55
2	498264.36	2239444.65
3	498284.28	2239449.39
4	498317.07	2239460.01
5	498333.37	2239465.50
6	498345.78	2239469.58
7	498368.08	2239477.17
8	498347.26	2239519.80
9	498340.18	2239535.70
10	498341.68	2239536.45
11	498343.89	2239537.38
12	498346.12	2239532.64
13	498346.67	2239532.97
14	498347.26	2239531.71
15	498346.73	2239531.38
16	498350.74	2239522.83
17	498372.80	2239478.70
18	498392.42	2239485.48
19	498407.02	2239491.06
20	498422.70	2239496.40
21	498436.41	2239501.14
22	498436.20	2239502.88
23	498435.68	2239506.18
24	498433.61	2239510.77
25	498421.74	2239534.20
26	498405.93	2239566.66
27	498402.25	2239574.31
28	498399.68	2239579.17
29	498394.69	2239588.86
30	498391.27	2239595.97
31	498383.28	2239611.27
32	498379.73	2239619.04
33	498370.74	2239635.87
34	498367.33	2239637.34
35	498356.16	2239631.82
36	498341.40	2239624.41
37	498328.02	2239617.96
38	498332.68	2239605.42
39	498333.84	2239596.51
40	498328.95	2239581.39
41	498332.16	2239577.43
42	498327.46	2239572.12
43	498324.46	2239567.98



44	498301.02	2239555.92
45	498293.06	2239551.66
46	498283.17	2239548.66
47	498282.76	2239549.44
48	498270.86	2239544.94
49	498271.21	2239543.53
50	498265.73	2239541.34
51	498266.89	2239536.21
52	498259.32	2239534.23
53	498260.43	2239526.40
54	498260.26	2239523.85
55	498257.79	2239504.68

Каталог координат характерных точек  
20 участка красных линий  
Система координат МСК-59

Обозначение характерных точек	Координаты, м	
	X	Y
1	2	3
1	498373.37	2239645.59
2	498372.12	2239649.64
3	498371.12	2239649.34
4	498369.11	2239655.31
5	498365.36	2239660.26
6	498362.12	2239659.06
7	498356.74	2239670.19
8	498320.66	2239665.87
9	498321.42	2239654.38
10	498322.14	2239648.59
11	498329.60	2239631.16
12	498331.04	2239627.71
13	498337.39	2239630.41
14	498356.82	2239639.59
15	498373.37	2239645.59

Каталог координат характерных точек  
21 участка красных линий  
Система координат МСК-59

Обозначение характерных точек	Координаты, м	
	X	Y
1	2	3
1	498577.20	2239578.18
2	498575.55	2239581.24
3	498574.02	2239584.12

4	498572.68	2239586.61
5	498567.66	2239593.06
6	498562.63	2239600.83
7	498551.68	2239598.19
8	498547.16	2239595.97
9	498541.63	2239593.96
10	498536.82	2239591.92
11	498507.35	2239588.50
12	498505.77	2239591.56
13	498488.74	2239595.70
14	498483.52	2239595.49
15	498476.12	2239593.00
16	498474.70	2239596.12
17	498470.82	2239599.63
18	498466.47	2239602.06
19	498459.21	2239603.89
20	498455.08	2239601.25
21	498454.74	2239601.01
22	498455.08	2239601.25
23	498453.07	2239604.61
24	498451.91	2239610.07
25	498449.94	2239616.55
26	498448.20	2239618.41
27	498442.79	2239619.97
28	498432.66	2239627.44
29	498426.42	2239632.87
30	498415.65	2239643.19
31	498402.70	2239653.51
32	498398.77	2239651.14
33	498395.68	2239646.82
34	498395.56	2239647.06
35	498391.55	2239647.42
36	498378.06	2239640.40
37	498376.53	2239638.06
38	498376.81	2239635.27
39	498384.98	2239617.81
40	498407.60	2239573.20
41	498436.91	2239513.35
42	498441.45	2239505.55
43	498443.43	2239503.96
44	498446.01	2239503.27
45	498448.91	2239503.96
46	498461.73	2239509.99
47	498467.31	2239513.05
48	498480.06	2239520.10

49	498486.54	2239523.76
50	498490.85	2239526.13
51	498504.68	2239533.42
52	498503.95	2239534.35
53	498519.23	2239544.19
54	498528.41	2239549.26
55	498528.27	2239550.13
56	498532.44	2239553.31
57	498548.31	2239562.25
58	498552.64	2239563.12
59	498564.54	2239570.05
60	498572.70	2239575.63
61	498577.20	2239578.18

Каталог координат характерных точек  
22 участка красных линий  
Система координат МСК-59

Обозначение характерных точек	Координаты, м	
	X	Y
1	2	3
1	498662.12	2239623.51
2	498659.83	2239629.72
3	498658.00	2239634.67
4	498650.95	2239651.17
5	498630.30	2239642.65
6	498628.99	2239645.23
7	498622.43	2239642.32
8	498613.27	2239637.79
9	498603.58	2239631.40
10	498596.06	2239625.88
11	498573.41	2239610.25
12	498575.56	2239606.92
13	498568.75	2239601.82
14	498580.00	2239582.47
15	498580.80	2239582.47
16	498601.31	2239593.27
17	498612.58	2239599.63
18	498620.16	2239603.89
19	498642.18	2239613.13
20	498662.12	2239623.51

Каталог координат характерных точек  
23 участка красных линий  
Система координат МСК-59

Обозначение характерных точек	Координаты, м	
	X	Y
1	2	3
1	498685.16	2239633.02
2	498684.15	2239636.62
3	498687.68	2239637.46
4	498685.95	2239668.81
5	498685.93	2239669.11
6	498682.11	2239706.52
7	498652.67	2239706.28
8	498653.85	2239667.22
9	498653.97	2239662.15
10	498655.16	2239656.45
11	498658.96	2239643.73
12	498662.28	2239644.69
13	498666.15	2239631.73
14	498675.01	2239634.28
15	498676.12	2239630.44
16	498685.16	2239633.02

Каталог координат характерных точек  
24 участка красных линий  
Система координат МСК-59

Обозначение характерных точек	Координаты, м	
	X	Y
1	2	3
1	498775.05	2239633.80
2	498775.05	2239644.57
3	498773.08	2239644.60
4	498773.18	2239649.97
5	498774.19	2239671.09
6	498774.35	2239684.14
7	498774.37	2239710.36
8	498765.58	2239711.02
9	498748.69	2239711.89
10	498740.26	2239712.34
11	498688.06	2239713.15
12	498691.08	2239674.78
13	498690.80	2239673.34
14	498691.91	2239653.27
15	498694.32	2239636.74
16	498704.60	2239636.08
17	498723.24	2239635.51
18	498729.41	2239635.57

19	498763.53	2239634.04
20	498763.53	2239634.04
21	498775.05	2239633.80

Каталог координат характерных точек  
25 участка красных линий  
Система координат МСК-59

Обозначение характерных точек	Координаты, м	
	X	Y
1	2	3
1	498793.81	2239805.58
2	498798.88	2239813.38
3	498800.61	2239819.23
4	498803.85	2239829.40
5	498808.24	2239848.00
6	498810.25	2239860.03
7	498812.95	2239869.30
8	498814.87	2239881.48
9	498815.42	2239888.65
10	498816.80	2239900.86
11	498818.77	2239914.27
12	498820.75	2239922.73
13	498822.86	2239933.89
14	498823.87	2239939.35
15	498806.26	2239942.86
16	498803.22	2239943.13
17	498798.42	2239943.73
18	498793.20	2239944.21
19	498784.23	2239945.02
20	498777.17	2239939.62
21	498772.16	2239940.25
22	498762.39	2239942.08
23	498758.32	2239943.34
24	498758.12	2239951.32
25	498715.65	2239950.78
26	498715.62	2239935.57
27	498716.77	2239926.84
28	498718.32	2239920.30
29	498726.39	2239910.79
30	498734.67	2239906.20
31	498761.71	2239894.26
32	498760.71	2239888.59
33	498756.51	2239866.60
34	498754.53	2239863.18
35	498772.67	2239857.81

36	498772.08	2239856.52
37	498768.56	2239827.63
38	498766.77	2239813.41
39	498793.81	2239805.58

Каталог координат характерных точек  
26 участка красных линий  
Система координат МСК-59

Обозначение характерных точек	Координаты, м	
	X	Y
1	2	3
1	498841.95	2239734.18
2	498847.02	2239735.92
3	498859.50	2239741.05
4	498856.75	2239759.98
5	498856.63	2239772.40
6	498859.67	2239790.91
7	498858.09	2239795.47
8	498845.91	2239810.14
9	498848.60	2239817.49
10	498857.93	2239841.04
11	498855.80	2239844.58
12	498857.08	2239852.59
13	498848.07	2239857.81
14	498832.32	2239867.98
15	498827.44	2239867.08
16	498824.93	2239857.30
17	498822.99	2239849.83
18	498821.50	2239841.91
19	498817.85	2239826.04
20	498813.36	2239810.02
21	498810.41	2239798.86
22	498808.23	2239788.06
23	498808.06	2239783.92
24	498811.16	2239783.86
25	498813.03	2239780.86
26	498814.16	2239774.77
27	498818.06	2239762.38
28	498823.21	2239739.10
29	498824.60	2239729.05
30	498827.97	2239729.59
31	498841.95	2239734.18

Каталог координат характерных точек  
27 участка красных линий

Система координат МСК-59

Обозначение характерных точек	Координаты, м	
	X	Y
1	2	3
1	498994.38	2239879.29
2	498989.34	2239878.69
3	498982.74	2239883.37
4	498972.69	2239888.29
5	498968.31	2239890.18
6	498965.71	2239886.25
7	498955.49	2239889.13
8	498935.04	2239895.04
9	498917.52	2239903.05
10	498913.89	2239906.35
11	498896.08	2239912.02
12	498880.02	2239920.69
13	498877.21	2239924.20
14	498874.26	2239925.07
15	498856.44	2239930.68
16	498848.83	2239933.05
17	498833.54	2239873.02
18	498844.74	2239867.17
19	498849.51	2239870.08
20	498852.51	2239870.59
21	498881.52	2239859.10
22	498896.13	2239855.08
23	498926.81	2239848.45
24	498942.94	2239844.01
25	498961.00	2239839.87
26	498962.99	2239843.56
27	498980.76	2239839.78
28	499006.24	2239845.27
29	499012.29	2239865.10
30	499004.43	2239873.47
31	498994.38	2239879.29

Каталог координат характерных точек  
28 участка красных линий  
Система координат МСК-59

Обозначение характерных точек	Координаты, м	
	X	Y
1	2	3
1	499015.27	2239875.84
2	499000.87	2239883.10

3	498923.62	2239909.53
4	498927.63	2239926.84
5	498824.58	2239942.86
6	498811.04	2239944.99
7	498811.85	2239957.26
8	498758.04	2239955.01
9	498713.38	2239953.18



### **Введение**

Проект планировки территории кадастрового квартала 59:32:1260001 д. Горбуново Лобановского сельского поселения Пермского муниципального района Пермского края разрабатывается в целях:

- выделения элементов планировочной структуры;
- установления границ зон планируемого размещения объектов капитального строительства;
- определения характеристик и очередности планируемого развития территории;
- определения очередности планируемого развития территории.

Проект планировки территории подготовлен на основании распоряжения управления архитектуры и градостроительства администрации Пермского муниципального района от 22.06.2021 № СЭД-2021-299-12-12-01Р-82 «О разработке проекта планировки и проекта межевания территории кадастрового квартала 59:32:1260001 д. Горбуново Лобановского сельского поселения Пермского муниципального района Пермского края».

При подготовке проекта планировки территории использовалась следующая информация:

- топографическая съемка, масштаб 1:1000, выполненная в августе 2021 г.;
- кадастровый план территории на кадастровый квартал, 59:32:1260001 от августа 2021 г.;
- правоустанавливающие документы на земельные участки, расположенные в границах проектирования;
- генеральный план муниципального образования «Лобановское сельское поселение» Пермского муниципального района Пермского края, утвержденный решением Земского Собрания Пермского муниципального района Пермского края от 27.09.2018 № 336 «Об утверждении генерального плана муниципального образования «Лобановское сельское поселение» Пермского муниципального района Пермского края» (в ред. от 27.02.2020 № 31);

Правила землепользования и застройки муниципального образования «Лобановское сельское поселение» Пермского муниципального района Пермского края, утвержденные решением Земского Собрания от 27.09.2018 № 337 «Об утверждении Правил землепользования и застройки муниципального образования «Лобановское сельское поселение» Пермского муниципального района Пермского края» (в ред. от 28.11.2019 № 15; от 28.05.2021 № 55; от 25.03.2021 № 119);

местные нормативы градостроительного проектирования Пермского муниципального района Пермского края, утвержденные решением Земского Собрания от 31.10.2019 № 8 «О внесении изменений в местные нормативы градостроительного проектирования Пермского муниципального района Пермского края, утвержденные решением Земского Собрания Пермского муниципального района от 30.11.2017 № 275».

Нормативно-правовые акты, использованные при подготовке проекта планировки и проекта межевания территории:

Градостроительный кодекс Российской Федерации;

Земельный кодекс Российской Федерации;

Гражданский кодекс Российской Федерации;

Федеральный закон от 06.10.2003 № 131-ФЗ «Об общих принципах организации местного самоуправления в Российской Федерации»;

Федеральный закон от 13.07.2015 № 218-ФЗ «О государственной регистрации недвижимости»;

Федеральный закон от 22.07.2008 № 123-ФЗ «Технический регламент о требованиях пожарной безопасности»;

СП 42.13330.2016 «Градостроительство. Планировка и застройка городских и сельских поселений»;

РДС 30-201-98 «Инструкция о порядке проектирования и установления красных линий в городах и других поселениях Российской Федерации»;

постановление Правительства Российской Федерации от 18.04.2016 № 322 «Об утверждении Положения о представлении в федеральный орган исполнительной власти (его территориальные органы), уполномоченный Правительством Российской Федерации на осуществление государственного кадастрового учета, государственной регистрации прав, ведение Единого государственного реестра недвижимости и предоставление сведений, содержащихся в Едином государственном реестре недвижимости, федеральными органами исполнительной власти, органами государственной власти субъектов Российской Федерации и органами местного самоуправления дополнительных сведений, воспроизводимых на публичных кадастровых картах»;

приказ Министерства строительства и жилищно-коммунального хозяйства Российской Федерации от 25 апреля 2017 № 738/пр «Об утверждении видов элементов планировочной структуры»;

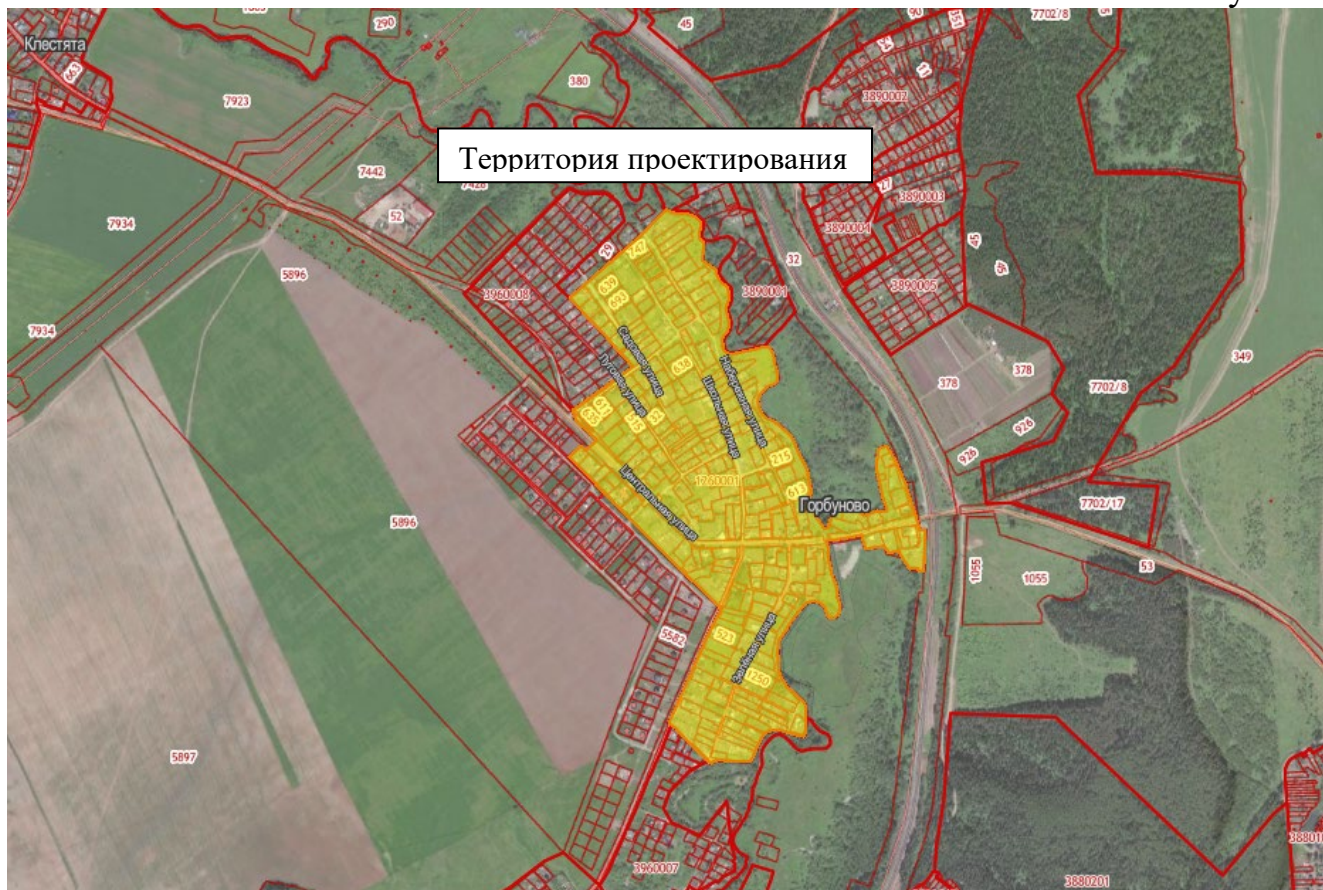
приказ Министерства строительства и жилищно-коммунального хозяйства от 25. 2017 № 740/пр «Об установлении случаев подготовки и требований к подготовке, входящей в состав материалов по обоснованию проекта планировки территории схемы вертикальной планировки, инженерной подготовки и инженерной защиты территории»;

# 1. Размещение территории проектирования в планировочной структуре муниципального образования «Лобановское сельское поселение»

Территория проектирования расположена в д. Горбуново Лобановского сельского поселения Пермского муниципального района Пермского края. Общая площадь в границах проектирования составляет 45,65 га.

Местоположение территории проектирования

Рисунок 1



## **2. Анализ положения документов территориального планирования и градостроительного зонирования**

### **2.1. Анализ положений генерального плана Лобановского сельского поселения**

В соответствии с картой «Карта функциональных зон поселения. Карта существующего и планируемого размещения объектов местного значения поселения д. Горбуново, д. Клестята, д. Мал. Клестята, д. Баландино» в границах проектирования расположены жилая зона, общественно-деловая зона и зона рекреационного назначения.

### **2.2. Анализ положений правил землепользования и застройки Лобановского сельского поселения**

В соответствии с картой «Карта градостроительного зонирования д. Горбуново, д. Клестята, д. Мал. Клестята, д. Баландино» территория проектирования расположена в территориальных зонах: зона застройки индивидуальными жилыми домами (Ж-1), зона застройки малоэтажными жилыми домами (Ж-2), зона делового, общественного и коммерческого назначения (О-1) и зона озеленения общего пользования (Р-1).

## Градостроительные регламенты, установленные для зоны застройки индивидуальными жилыми домами (Ж-1)

Предназначена для застройки индивидуальными жилыми домами. Допускается размещение объектов социального и культурно-бытового обслуживания населения, преимущественно местного значения, иных объектов, согласно градостроительным регламентам.

### 1. Виды разрешенного использования земельных участков и объектов капитального строительства:

Виды разрешенного использования земельного участка, установленные классификатором		Описание видов разрешенного использования земельных участков и объектов капитального строительства, в т. ч. вспомогательные виды разрешенного использования
Кодовое обозначение	Наименование	
<b>Основные виды разрешенного использования</b>		
2.1	Для индивидуального жилищного строительства	Размещение жилого дома (отдельно стоящего здания количеством надземных этажей не более чем три, высотой не более двадцати метров, которое состоит из комнат и помещений вспомогательного использования, предназначенных для удовлетворения гражданами бытовых и иных нужд, связанных с их проживанием в таком здании, не предназначенного для раздела на самостоятельные объекты недвижимости); выращивание сельскохозяйственных культур; размещение индивидуальных гаражей и хозяйственных построек
2.2	Для ведения личного подсобного хозяйства (приусадебный земельный участок)	Размещение жилого дома, указанного в описании вида разрешенного использования с кодом 2.1; производство сельскохозяйственной продукции; размещение гаража и иных вспомогательных сооружений; содержание сельскохозяйственных животных
2.3	Блокированная жилая застройка	Размещение жилого дома, имеющего одну или несколько общих стен с соседними жилыми домами (количеством этажей не более чем три, при общем количестве совмещенных домов не более десяти и каждый из которых предназначен для проживания одной семьи, имеет общую стену (общие стены) без проемов с соседним домом или соседними домами, расположен на отдельном земельном участке и имеет выход на территорию общего пользования (жилые дома блокированной застройки)); разведение декоративных и плодовых деревьев, овощных и ягодных культур; размещение индивидуальных гаражей и иных вспомогательных сооружений; обустройство спортивных и детских площадок, площадок для отдыха
2.7.1	Хранение автотранспорта	Размещение отдельно стоящих и пристроенных гаражей, в том числе подземных, предназначенных для хранения автотранспорта, в том числе с разделением на машино-места, за исключением гаражей, размещение которых предусмотрено содержанием вида разрешенного использования с кодом 4.9
3.1	Коммунальное обслуживание	Размещение зданий и сооружений в целях обеспечения физических и юридических лиц коммунальными услугами. Содержание данного вида разрешенного использования включает в себя содержание видов

Виды разрешенного использования земельного участка, установленные классификатором		Описание видов разрешенного использования земельных участков и объектов капитального строительства, в т. ч. вспомогательные виды разрешенного использования
Кодовое обозначение	Наименование	
		разрешенного использования с кодами 3.1.1 - 3.1.2
3.3	Бытовое обслуживание	Размещение объектов капитального строительства, предназначенных для оказания населению или организациям бытовых услуг (мастерские мелкого ремонта, ателье, бани, парикмахерские, прачечные, химчистки, похоронные бюро)
3.4.1	Амбулаторно-поликлиническое обслуживание	Размещение объектов капитального строительства, предназначенных для оказания гражданам амбулаторно-поликлинической медицинской помощи (поликлиники, фельдшерские пункты, пункты здравоохранения, центры матери и ребенка, диагностические центры, молочные кухни, станции донорства крови, клинические лаборатории)
3.5.1	Дошкольное, начальное и среднее общее образование	Размещение объектов капитального строительства, предназначенных для просвещения, дошкольного, начального и среднего общего образования (детские ясли, детские сады, школы, лицеи, гимназии, художественные, музыкальные школы, образовательные кружки и иные организации, осуществляющие деятельность по воспитанию, образованию и просвещению), в том числе зданий, спортивных сооружений, предназначенных для занятия обучающихся физической культурой и спортом
4.4	Магазины	Размещение объектов капитального строительства, предназначенных для продажи товаров, торговая площадь которых составляет до 5000 кв. м
4.6	Общественное питание	Размещение объектов капитального строительства в целях устройства мест общественного питания (рестораны, кафе, столовые, закусочные, бары)
12.0	Земельные участки (территории) общего пользования	Земельные участки общего пользования. Содержание данного вида разрешенного использования включает в себя содержание видов разрешенного использования с кодами 12.0.1 - 12.0.2
13.1	Ведение огородничества	Осуществление отдыха и (или) выращивания гражданами для собственных нужд сельскохозяйственных культур; размещение хозяйственных построек, не являющихся объектами недвижимости, предназначенных для хранения инвентаря и урожая сельскохозяйственных культур
13.2	Ведение садоводства	Осуществление отдыха и (или) выращивания гражданами для собственных нужд сельскохозяйственных культур; размещение для собственных нужд садового дома, жилого дома, указанного в описании вида разрешенного использования с кодом 2.1, хозяйственных построек и гаражей
Условно разрешенные виды использования		
1.3	Овощеводство	Осуществление хозяйственной деятельности на сельскохозяйственных угодьях, связанной с производством картофеля, листовых, плодовых, луковичных и бахчевых сельскохозяйственных культур, в том числе с использованием теплиц
2.1.1	Малоэтажная	Размещение малоэтажных многоквартирных домов (многоквартирные дома высотой до 4 этажей, включая

Виды разрешенного использования земельного участка, установленные классификатором		Описание видов разрешенного использования земельных участков и объектов капитального строительства, в т. ч. вспомогательные виды разрешенного использования
Кодовое обозначение	Наименование	
	многоквартирная жилая застройка	мансардный); обустройство спортивных и детских площадок, площадок для отдыха; размещение объектов обслуживания жилой застройки во встроенных, пристроенных и встроенно-пристроенных помещениях малоэтажного многоквартирного дома, если общая площадь таких помещений в малоэтажном многоквартирном доме не составляет более 15% общей площади помещений дома
3.2	Социальное обслуживание	Размещение зданий, предназначенных для оказания гражданам социальной помощи. Содержание данного вида разрешенного использования включает в себя содержание видов разрешенного использования с кодами 3.2.1 - 3.2.4
3.6	Культурное развитие	Размещение зданий и сооружений, предназначенных для размещения объектов культуры. Содержание данного вида разрешенного использования включает в себя содержание видов разрешенного использования с кодами 3.6.1 - 3.6.3
3.7	Религиозное использование	Размещение зданий и сооружений религиозного использования. Содержание данного вида разрешенного использования включает в себя содержание видов разрешенного использования с кодами 3.7.1 - 3.7.2
3.8	Общественное управление	Размещение зданий, предназначенных для размещения органов и организаций общественного управления. Содержание данного вида разрешенного использования включает в себя содержание видов разрешенного использования с кодами 3.8.1 - 3.8.2
4.5	Банковская и страховая деятельность	Размещение объектов капитального строительства, предназначенных для размещения организаций, оказывающих банковские и страховые услуги
4.7	Гостиничное обслуживание	Размещение гостиниц, а также иных зданий, используемых с целью извлечения предпринимательской выгоды из предоставления жилого помещения для временного проживания в них
4.9	Служебные гаражи	Размещение постоянных или временных гаражей, стоянок для хранения служебного автотранспорта, используемого в целях осуществления видов деятельности, предусмотренных видами разрешенного использования с кодами 3.0, 4.0, а также для стоянки и хранения транспортных средств общего пользования, в том числе в депо
5.1	Спорт	Размещение зданий и сооружений для занятия спортом. Содержание данного вида разрешенного использования включает в себя содержание видов разрешенного использования с кодами 5.1.1 - 5.1.7
8.3	Обеспечение внутреннего правопорядка	Размещение объектов капитального строительства, необходимых для подготовки и поддержания в готовности органов внутренних дел, Росгвардии и спасательных служб, в которых существует военизированная служба; размещение объектов гражданской обороны, за исключением объектов гражданской обороны, являющихся частями производственных зданий

2. Предельные размеры земельных участков и предельные параметры разрешенного строительства, реконструкции объектов капитального строительства:

№ п/п	Код вида использования	Наименование параметра	Значение параметра	Единица измерения
1) Предельные размеры земельных участков и предельные параметры разрешенного строительства, реконструкции объектов капитального строительства, установленные в соответствии с частью 1 статьи 38 Градостроительного кодекса Российской Федерации				
1.		Максимальная площадь земельного участка	Не подлежат установлению	
2.		Минимальная площадь земельного участка за исключением видов использования:	Не подлежат установлению	
	2.1	Для индивидуального жилищного строительства	300	кв. м
	2.2	Для ведения личного подсобного хозяйства (приусадебный земельный участок)	300	кв. м
	13.1	Ведение огородничества	200	кв. м
	13.2	Ведение садоводства	300	кв. м
3.		Минимальные отступы от границ земельных участков в целях определения мест допустимого размещения зданий, строений, сооружений, за пределами которых запрещено строительство зданий, строений, сооружений за исключением видов использования:	3	м
	2.7.1	Хранение автотранспорта	Не подлежат установлению	
4.		Предельное количество этажей за исключением видов использования:	3	этаж
	2.1.1	Малоэтажная многоквартирная жилая застройка	4	этаж
5.		Максимальный процент застройки в границах земельного участка, определяемый как отношение суммарной площади земельного участка, которая может быть застроена, ко всей площади земельного участка за исключением видов использования:	30	%
	2.3	Блокированная жилая застройка	50	%
2) Предельные параметры разрешенного строительства, реконструкции объектов капитального строительства, установленные в соответствии с частью 1.2 статьи 38 Градостроительного кодекса Российской Федерации				
1.		Минимальное расстояние от построек для содержания скота и птицы до соседнего участка Допускается блокировка хозяйственных построек на смежных земельных участках по взаимному согласию домовладельцев с учетом противопожарных требований	4	м
2.		Минимальное расстояние от прочих построек (бань, гаражей и др.) до соседнего участка Допускается блокировка хозяйственных построек на смежных земельных участках по взаимному согласию домовладельцев с учетом противопожарных требований	1	м
3.		Минимальное расстояние от окон жилых комнат до стен соседнего дома и хозяйственных построек, расположенных на соседних земельных участках	6	м



## Градостроительные регламенты, установленные для зоны застройки малоэтажными жилыми домами (Ж-2)

Предназначена для застройки многоквартирными малоэтажными (1-4 этажа) жилыми домами. Допускается размещение объектов социального и культурно - бытового обслуживания населения, преимущественно местного значения, иных объектов согласно градостроительным регламентам.

### 1. Виды разрешенного использования земельных участков и объектов капитального строительства:

Виды разрешенного использования земельного участка, установленные классификатором		Описание видов разрешенного использования земельных участков и объектов капитального строительства, в т. ч. вспомогательные виды разрешенного использования
Кодовое обозначение	Наименование	
<b>Основные виды разрешенного использования</b>		
2.1.1	Малоэтажная многоквартирная жилая застройка	Размещение малоэтажных многоквартирных домов (многоквартирные дома высотой до 4 этажей, включая мансардный); обустройство спортивных и детских площадок, площадок для отдыха; размещение объектов обслуживания жилой застройки во встроенных, пристроенных и встроенно-пристроенных помещениях малоэтажного многоквартирного дома, если общая площадь таких помещений в малоэтажном многоквартирном доме не составляет более 15% общей площади помещений дома
2.3	Блокированная жилая застройка	Размещение жилого дома, имеющего одну или несколько общих стен с соседними жилыми домами (количеством этажей не более чем три, при общем количестве совмещенных домов не более десяти и каждый из которых предназначен для проживания одной семьи, имеет общую стену (общие стены) без проемов с соседним домом или соседними домами, расположен на отдельном земельном участке и имеет выход на территорию общего пользования (жилые дома блокированной застройки); разведение декоративных и плодовых деревьев, овощных и ягодных культур; размещение индивидуальных гаражей и иных вспомогательных сооружений; обустройство спортивных и детских площадок, площадок для отдыха
2.7.1	Хранение автотранспорта	Размещение отдельно стоящих и пристроенных гаражей, в том числе подземных, предназначенных для хранения автотранспорта, в том числе с разделением на машино-места, за исключением гаражей, размещение которых предусмотрено содержанием вида разрешенного использования с кодом 4.9
3.1	Коммунальное обслуживание	Размещение зданий и сооружений в целях обеспечения физических и юридических лиц коммунальными услугами. Содержание данного вида разрешенного использования включает в себя содержание видов разрешенного использования с кодами 3.1.1 - 3.1.2
3.2	Социальное обслуживание	Размещение зданий, предназначенных для оказания гражданам социальной помощи. Содержание данного вида разрешенного использования включает в себя содержание видов разрешенного использования с кодами 3.2.1 - 3.2.4
3.3	Бытовое обслуживание	Размещение объектов капитального строительства, предназначенных для оказания населению или организациям

Виды разрешенного использования земельного участка, установленные классификатором		Описание видов разрешенного использования земельных участков и объектов капитального строительства, в т. ч. вспомогательные виды разрешенного использования
Кодовое обозначение	Наименование	
		бытовых услуг (мастерские мелкого ремонта, ателье, бани, парикмахерские, прачечные, химчистки, похоронные бюро)
3.4.1	Амбулаторно-поликлиническое обслуживание	Размещение объектов капитального строительства, предназначенных для оказания гражданам амбулаторно-поликлинической медицинской помощи (поликлиники, фельдшерские пункты, пункты здравоохранения, центры матери и ребенка, диагностические центры, молочные кухни, станции донорства крови, клинические лаборатории)
3.5.1	Дошкольное, начальное и среднее общее образование	Размещение объектов капитального строительства, предназначенных для просвещения, дошкольного, начального и среднего общего образования (детские ясли, детские сады, школы, лицеи, гимназии, художественные, музыкальные школы, образовательные кружки и иные организации, осуществляющие деятельность по воспитанию, образованию и просвещению), в том числе зданий, спортивных сооружений, предназначенных для занятия обучающихся физической культурой и спортом
3.6	Культурное развитие	Размещение зданий и сооружений, предназначенных для размещения объектов культуры. Содержание данного вида разрешенного использования включает в себя содержание видов разрешенного использования с кодами 3.6.1 - 3.6.3
3.8	Общественное управление	Размещение зданий, предназначенных для размещения органов и организаций общественного управления. Содержание данного вида разрешенного использования включает в себя содержание видов разрешенного использования с кодами 3.8.1 - 3.8.2
4.1	Деловое управление	Размещение объектов капитального строительства с целью: размещения объектов управленческой деятельности, не связанной с государственным или муниципальным управлением и оказанием услуг, а также с целью обеспечения совершения сделок, не требующих передачи товара в момент их совершения между организациями, в том числе биржевая деятельность (за исключением банковской и страховой деятельности)
4.4	Магазины	Размещение объектов капитального строительства, предназначенных для продажи товаров, торговая площадь которых составляет до 5000 кв. м
4.5	Банковская и страховая деятельность	Размещение объектов капитального строительства, предназначенных для размещения организаций, оказывающих банковские и страховые услуги
4.6	Общественное питание	Размещение объектов капитального строительства в целях устройства мест общественного питания (рестораны, кафе, столовые, закусочные, бары)
4.7	Гостиничное обслуживание	Размещение гостиниц, а также иных зданий, используемых с целью извлечения предпринимательской выгоды из предоставления жилого помещения для временного проживания в них
5.1	Спорт	Размещение зданий и сооружений для занятия спортом. Содержание данного вида разрешенного использования включает в себя содержание видов разрешенного использования с кодами 5.1.1 - 5.1.7

Виды разрешенного использования земельного участка, установленные классификатором		Описание видов разрешенного использования земельных участков и объектов капитального строительства, в т. ч. вспомогательные виды разрешенного использования
Кодовое обозначение	Наименование	
8.3	Обеспечение внутреннего правопорядка	Размещение объектов капитального строительства, необходимых для подготовки и поддержания в готовности органов внутренних дел, Росгвардии и спасательных служб, в которых существует военизированная служба; размещение объектов гражданской обороны, за исключением объектов гражданской обороны, являющихся частями производственных зданий
12.0	Земельные участки (территории) общего пользования	Земельные участки общего пользования. Содержание данного вида разрешенного использования включает в себя содержание видов разрешенного использования с кодами 12.0.1 - 12.0.2
Условно разрешенные виды использования		
2.1	Для индивидуального жилищного строительства	Размещение жилого дома (отдельно стоящего здания количеством надземных этажей не более чем три, высотой не более двадцати метров, которое состоит из комнат и помещений вспомогательного использования, предназначенных для удовлетворения гражданами бытовых и иных нужд, связанных с их проживанием в таком здании, не предназначенного для раздела на самостоятельные объекты недвижимости); выращивание сельскохозяйственных культур; размещение индивидуальных гаражей и хозяйственных построек
2.2	Для ведения личного подсобного хозяйства (приусадебный земельный участок)	Размещение жилого дома, указанного в описании вида разрешенного использования с кодом 2.1; производство сельскохозяйственной продукции; размещение гаража и иных вспомогательных сооружений; содержание сельскохозяйственных животных
2.5	Среднеэтажная жилая застройка	Размещение многоквартирных домов этажностью не выше восьми этажей; благоустройство и озеленение; размещение подземных гаражей и автостоянок; обустройство спортивных и детских площадок, площадок для отдыха; размещение объектов обслуживания жилой застройки во встроенных, пристроенных и встроенно-пристроенных помещениях многоквартирного дома, если общая площадь таких помещений в многоквартирном доме не составляет более 20% общей площади помещений дома
3.4.2	Стационарное медицинское обслуживание	Размещение объектов капитального строительства, предназначенных для оказания гражданам медицинской помощи в стационарах (больницы, родильные дома, диспансеры, научно-медицинские учреждения и прочие объекты, обеспечивающие оказание услуги по лечению в стационаре); размещение станций скорой помощи; размещение площадок санитарной авиации
3.7	Религиозное использование	Размещение зданий и сооружений религиозного использования. Содержание данного вида разрешенного

Виды разрешенного использования земельного участка, установленные классификатором		Описание видов разрешенного использования земельных участков и объектов капитального строительства, в т. ч. вспомогательные виды разрешенного использования
Кодовое обозначение	Наименование	
		использования включает в себя содержание видов разрешенного использования с кодами 3.7.1 - 3.7.2
3.10.1	Амбулаторное ветеринарное обслуживание	Размещение объектов капитального строительства, предназначенных для оказания ветеринарных услуг без содержания животных
4.2	Объекты торговли (торговые центры, торгово-развлекательные центры (комплексы))	Размещение объектов капитального строительства, общей площадью свыше 5000 кв. м с целью размещения одной или нескольких организаций, осуществляющих продажу товаров, и (или) оказание услуг в соответствии с содержанием видов разрешенного использования с кодами 4.5 - 4.8.2; размещение гаражей и (или) стоянок для автомобилей сотрудников и посетителей торгового центра
4.3	Рынки	Размещение объектов капитального строительства, сооружений, предназначенных для организации постоянной или временной торговли (ярмарка, рынок, базар), с учетом того, что каждое из торговых мест не располагает торговой площадью более 200 кв. м; размещение гаражей и (или) стоянок для автомобилей сотрудников и посетителей рынка
4.9	Служебные гаражи	Размещение постоянных или временных гаражей, стоянок для хранения служебного автотранспорта, используемого в целях осуществления видов деятельности, предусмотренных видами разрешенного использования с кодами 3.0, 4.0, а также для стоянки и хранения транспортных средств общего пользования, в том числе в депо

## 2. Предельные размеры земельных участков и предельные параметры разрешенного строительства, реконструкции объектов капитального строительства:

№ п/п	Код вида использования	Наименование параметра	Значение параметра	Единица измерения
1) Предельные размеры земельных участков и предельные параметры разрешенного строительства, реконструкции объектов капитального строительства, установленные в соответствии с частью 1 статьи 38 Градостроительного кодекса Российской Федерации				
1.		Максимальная площадь земельного участка	Не подлежат установлению	
2.		Минимальная площадь земельного участка	Не подлежат установлению	
3.		Минимальные отступы от границ земельных участков в целях определения мест допустимого размещения зданий, строений, сооружений, за пределами которых запрещено строительство зданий, строений, сооружений за исключением видов использования:	3	м
	2.7.1	Хранение автотранспорта	Не подлежат установлению	
4.		Предельное количество этажей (надземных)	4	этаж
5.		Максимальный процент застройки в границах земельного участка, определяемый как отношение суммарной площади земельного участка, которая может быть застроена, ко всей площади	35	%

№ п/п	Код вида использования	Наименование параметра	Значение параметра	Единица измерения
	земельного участка за исключением видов использования:			
	2.3	Блокированная жилая застройка	50	%

### Градостроительные регламенты, установленные для зоны озеленения общего пользования (Р-1)

Предназначена для организации парков, скверов, садов, спортивных и детских игровых площадок, используемых в целях кратковременного отдыха, проведения досуга населения.

Также предназначена для поддержания баланса открытых и застроенных пространств в использовании городских территорий. Территория зоны или ее части может быть при необходимости переведена в иные территориальные зоны при соблюдении процедур внесения изменений в Правила землепользования и застройки.

Последующее использование территории зоны или ее частей может быть определено при условии недопущения ухудшения условий проживания и состояния окружающей среды. Изменение назначения зоны или ее частей не должно вступать в противоречие с режимом использования территории прилегающих зон.

#### 1. Виды разрешенного использования земельных участков и объектов капитального строительства:

Виды разрешенного использования земельного участка, установленные классификатором		Описание видов разрешенного использования земельных участков и объектов капитального строительства, в т. ч. вспомогательные виды разрешенного использования
Кодовое обозначение	Наименование	
<b>Основные виды разрешенного использования</b>		
5.0	Отдых (рекреация)	Обустройство мест для занятия спортом, физической культурой, пешими или верховыми прогулками, отдыха и туризма, наблюдения за природой, пикников, охоты, рыбалки и иной деятельности; создание и уход за парками, городскими лесами, садами и скверами, прудами, озерами, водохранилищами, пляжами, береговыми полосами водных объектов общего пользования, а также обустройство мест отдыха в них. Содержание данного вида разрешенного использования включает в себя содержание видов разрешенного использования с кодами 5.1 - 5.5
5.1	Спорт	Размещение зданий и сооружений для занятия спортом. Содержание данного вида разрешенного использования включает в себя содержание видов разрешенного использования с кодами 5.1.1 - 5.1.7
9.1	Охрана природных территорий	Сохранение отдельных естественных качеств окружающей природной среды путем ограничения хозяйственной деятельности в данной зоне, в частности: создание и уход за запретными полосами, создание и уход за

Виды разрешенного использования земельного участка, установленные классификатором		Описание видов разрешенного использования земельных участков и объектов капитального строительства, в т. ч. вспомогательные виды разрешенного использования
Кодовое обозначение	Наименование	
		защитными лесами, в том числе городскими лесами, лесами в лесопарках, и иная хозяйственная деятельность, разрешенная в защитных лесах, соблюдение режима использования природных ресурсов в заказниках, сохранение свойств земель, являющихся особо ценными
12.0	Земельные участки (территории) общего пользования	Земельные участки общего пользования. Содержание данного вида разрешенного использования включает в себя содержание видов разрешенного использования с кодами 12.0.1 - 12.0.2
12.3	Запас	Отсутствие хозяйственной деятельности
Условно разрешенные виды использования		
3.2	Социальное обслуживание	Размещение зданий, предназначенных для оказания гражданам социальной помощи. Содержание данного вида разрешенного использования включает в себя содержание видов разрешенного использования с кодами 3.2.1 - 3.2.4
3.4.1	Амбулаторно-поликлиническое обслуживание	Размещение объектов капитального строительства, предназначенных для оказания гражданам амбулаторно-поликлинической медицинской помощи (поликлиники, фельдшерские пункты, пункты здравоохранения, центры матери и ребенка, диагностические центры, молочные кухни, станции донорства крови, клинические лаборатории)
3.4.2	Стационарное медицинское обслуживание	Размещение объектов капитального строительства, предназначенных для оказания гражданам медицинской помощи в стационарах (больницы, родильные дома, диспансеры, научно-медицинские учреждения и прочие объекты, обеспечивающие оказание услуги по лечению в стационаре); размещение станций скорой помощи; размещение площадок санитарной авиации
4.4	Магазины	Размещение объектов капитального строительства, предназначенных для продажи товаров, торговая площадь которых составляет до 5000 кв. м
4.9	Служебные гаражи	Размещение постоянных или временных гаражей, стоянок для хранения служебного автотранспорта, используемого в целях осуществления видов деятельности, предусмотренных видами разрешенного использования с кодами 3.0, 4.0, а также для стоянки и хранения транспортных средств общего пользования, в том числе в депо
5.2.1	Туристическое обслуживание	Размещение пансионатов, туристических гостиниц, кемпингов, домов отдыха, не оказывающих услуги по лечению, а также иных зданий, используемых с целью извлечения предпринимательской выгоды из предоставления жилого помещения для временного проживания в них; размещение детских лагерей
9.2	Курортная деятельность	Использование, в том числе с их извлечением, для лечения и оздоровления человека природных лечебных

Виды разрешенного использования земельного участка, установленные классификатором		Описание видов разрешенного использования земельных участков и объектов капитального строительства, в т. ч. вспомогательные виды разрешенного использования
Кодовое обозначение	Наименование	
		ресурсов (месторождения минеральных вод, лечебные грязи, рапой лиманов и озер, особый климат и иные природные факторы и условия, которые используются или могут использоваться для профилактики и лечения заболеваний человека), а также охрана лечебных ресурсов от истощения и уничтожения в границах первой зоны округа горно-санитарной или санитарной охраны лечебно-оздоровительных местностей и курорта
9.2.1	Санаторная деятельность	Размещение санаториев, профилакториев, бальнеологических лечебниц, грязелечебниц, обеспечивающих оказание услуги по лечению и оздоровлению населения; обустройство лечебно-оздоровительных местностей (пляжи, бюветы, места добычи целебной грязи); размещение лечебно-оздоровительных лагерей

2. Предельные размеры земельных участков и предельные параметры разрешенного строительства, реконструкции объектов капитального строительства: Суммарная площадь застройки всех вспомогательных объектов не должна превышать 15% территории. В общем балансе территории парков, скверов, садов, бульваров площадь озелененных территорий – не менее 70 %.

№ п/п	Код вида использования	Наименование параметра	Значение параметра	Единица измерения
1) Предельные размеры земельных участков и предельные параметры разрешенного строительства, реконструкции объектов капитального строительства, установленные в соответствии с частью 1 статьи 38 Градостроительного кодекса Российской Федерации				
1.		Максимальная площадь земельного участка	Не подлежат установлению	
2.		Минимальная площадь земельного участка	Не подлежат установлению	
3.		Минимальные отступы от границ земельных участков в целях определения мест допустимого размещения зданий, строений, сооружений, за пределами которых запрещено строительство зданий, строений, сооружений	Не подлежат установлению	
4.		Предельная высота зданий, строений, сооружений	Не подлежат установлению	
5.		Максимальный процент застройки в границах земельного участка, определяемый как отношение суммарной площади земельного участка, которая может быть застроена, ко всей площади земельного участка	Не подлежат установлению	

### **Градостроительные регламенты, установленные для зоны делового, общественного и коммерческого назначения (О-1)**

Предназначена для размещения объектов обслуживания населения. Выделена для создания правовых условий формирования разнообразных объектов сельского значения, связанных прежде всего с удовлетворением периодических и

эпизодических потребностей населения в обслуживании при соблюдении нижеприведенных видов разрешенного использования недвижимости.

1. Виды разрешенного использования земельных участков и объектов капитального строительства:

Виды разрешенного использования земельного участка, установленные классификатором		Описание видов разрешенного использования земельных участков и объектов капитального строительства, в т. ч. вспомогательные виды разрешенного использования
Кодовое обозначение	Наименование	
<b>Основные виды разрешенного использования</b>		
2.7.1	Хранение автотранспорта	Размещение отдельно стоящих и пристроенных гаражей, в том числе подземных, предназначенных для хранения автотранспорта, в том числе с разделением на машино-места, за исключением гаражей, размещение которых предусмотрено содержанием вида разрешенного использования с кодом 4.9
3.1	Коммунальное обслуживание	Размещение зданий и сооружений в целях обеспечения физических и юридических лиц коммунальными услугами. Содержание данного вида разрешенного использования включает в себя содержание видов разрешенного использования с кодами 3.1.1 - 3.1.2
3.2	Социальное обслуживание	Размещение зданий, предназначенных для оказания гражданам социальной помощи. Содержание данного вида разрешенного использования включает в себя содержание видов разрешенного использования с кодами 3.2.1 - 3.2.4
3.3	Бытовое обслуживание	Размещение объектов капитального строительства, предназначенных для оказания населению или организациям бытовых услуг (мастерские мелкого ремонта, ателье, бани, парикмахерские, прачечные, химчистки, похоронные бюро)
3.4.1	Амбулаторно-поликлиническое обслуживание	Размещение объектов капитального строительства, предназначенных для оказания гражданам амбулаторно-поликлинической медицинской помощи (поликлиники, фельдшерские пункты, пункты здравоохранения, центры матери и ребенка, диагностические центры, молочные кухни, станции донорства крови, клинические лаборатории)
3.4.2	Стационарное медицинское обслуживание	Размещение объектов капитального строительства, предназначенных для оказания гражданам медицинской помощи в стационарах (больницы, родильные дома, диспансеры, научно-медицинские учреждения и прочие объекты, обеспечивающие оказание услуги по лечению в стационаре); размещение станций скорой помощи; размещение площадок санитарной авиации
3.5.1	Дошкольное, начальное и среднее общее образование	Размещение объектов капитального строительства, предназначенных для просвещения, дошкольного, начального и среднего общего образования (детские ясли, детские сады, школы, лицеи, гимназии, художественные, музыкальные школы, образовательные кружки и иные организации, осуществляющие деятельность по воспитанию, образованию и просвещению), в том числе зданий, спортивных сооружений, предназначенных для занятия обучающихся физической культурой и спортом



Виды разрешенного использования земельного участка, установленные классификатором		Описание видов разрешенного использования земельных участков и объектов капитального строительства, в т. ч. вспомогательные виды разрешенного использования
Кодовое обозначение	Наименование	
3.6	Культурное развитие	Размещение зданий и сооружений, предназначенных для размещения объектов культуры. Содержание данного вида разрешенного использования включает в себя содержание видов разрешенного использования с кодами 3.6.1 - 3.6.3
3.7	Религиозное использование	Размещение зданий и сооружений религиозного использования. Содержание данного вида разрешенного использования включает в себя содержание видов разрешенного использования с кодами 3.7.1 - 3.7.2
3.8	Общественное управление	Размещение зданий, предназначенных для размещения органов и организаций общественного управления. Содержание данного вида разрешенного использования включает в себя содержание видов разрешенного использования с кодами 3.8.1 - 3.8.2
3.9	Обеспечение научной деятельности	Размещение зданий и сооружений для обеспечения научной деятельности. Содержание данного вида разрешенного использования включает в себя содержание видов разрешенного использования с кодами 3.9.1 - 3.9.3
4.1	Деловое управление	Размещение объектов капитального строительства с целью: размещения объектов управленческой деятельности, не связанной с государственным или муниципальным управлением и оказанием услуг, а также с целью обеспечения совершения сделок, не требующих передачи товара в момент их совершения между организациями, в том числе биржевая деятельность (за исключением банковской и страховой деятельности)
4.2	Объекты торговли (торговые центры, торгово-развлекательные центры (комплексы))	Размещение объектов капитального строительства, общей площадью свыше 5000 кв. м с целью размещения одной или нескольких организаций, осуществляющих продажу товаров, и (или) оказание услуг в соответствии с содержанием видов разрешенного использования с кодами 4.5 - 4.8.2; размещение гаражей и (или) стоянок для автомобилей сотрудников и посетителей торгового центра
4.3	Рынки	Размещение объектов капитального строительства, сооружений, предназначенных для организации постоянной или временной торговли (ярмарка, рынок, базар), с учетом того, что каждое из торговых мест не располагает торговой площадью более 200 кв. м; размещение гаражей и (или) стоянок для автомобилей сотрудников и посетителей рынка
4.4	Магазины	Размещение объектов капитального строительства, предназначенных для продажи товаров, торговая площадь которых составляет до 5000 кв. м
4.5	Банковская и страховая деятельность	Размещение объектов капитального строительства, предназначенных для размещения организаций, оказывающих банковские и страховые услуги
4.6	Общественное питание	Размещение объектов капитального строительства в целях устройства мест общественного питания (рестораны, кафе, столовые, закусочные, бары)
4.7	Гостиничное обслуживание	Размещение гостиниц, а также иных зданий, используемых с целью извлечения предпринимательской выгоды из предоставления жилого помещения для временного проживания в них

Виды разрешенного использования земельного участка, установленные классификатором		Описание видов разрешенного использования земельных участков и объектов капитального строительства, в т. ч. вспомогательные виды разрешенного использования
Кодовое обозначение	Наименование	
4.9	Служебные гаражи	Размещение постоянных или временных гаражей, стоянок для хранения служебного автотранспорта, используемого в целях осуществления видов деятельности, предусмотренных видами разрешенного использования с кодами 3.0, 4.0, а также для стоянки и хранения транспортных средств общего пользования, в том числе в депо
5.1	Спорт	Размещение зданий и сооружений для занятия спортом. Содержание данного вида разрешенного использования включает в себя содержание видов разрешенного использования с кодами 5.1.1 - 5.1.7
8.3	Обеспечение внутреннего правопорядка	Размещение объектов капитального строительства, необходимых для подготовки и поддержания в готовности органов внутренних дел, Росгвардии и спасательных служб, в которых существует военизированная служба; размещение объектов гражданской обороны, за исключением объектов гражданской обороны, являющихся частями производственных зданий
9.3	Историко-культурная деятельность	Сохранение и изучение объектов культурного наследия народов Российской Федерации (памятников истории и культуры), в том числе: объектов археологического наследия, достопримечательных мест, мест бытования исторических промыслов, производств и ремесел, исторических поселений, недействующих военных и гражданских захоронений, объектов культурного наследия, хозяйственная деятельность, являющаяся историческим промыслом или ремеслом, а также хозяйственная деятельность, обеспечивающая познавательный туризм
<b>Условно разрешенные виды использования</b>		
2.1	Для индивидуального жилищного строительства	Размещение жилого дома (отдельно стоящего здания количеством надземных этажей не более чем три, высотой не более двадцати метров, которое состоит из комнат и помещений вспомогательного использования, предназначенных для удовлетворения гражданами бытовых и иных нужд, связанных с их проживанием в таком здании, не предназначенного для раздела на самостоятельные объекты недвижимости); выращивание сельскохозяйственных культур; размещение индивидуальных гаражей и хозяйственных построек
2.1.1	Малоэтажная многоквартирная жилая застройка	Размещение малоэтажных многоквартирных домов (многоквартирные дома высотой до 4 этажей, включая мансардный); обустройство спортивных и детских площадок, площадок для отдыха; размещение объектов обслуживания жилой застройки во встроенных, пристроенных и встроенно-пристроенных помещениях малоэтажного многоквартирного дома, если общая площадь таких помещений в малоэтажном многоквартирном доме не составляет более 15% общей площади помещений дома
2.2	Для ведения личного подсобного хозяйства	Размещение жилого дома, указанного в описании вида разрешенного использования с кодом 2.1; производство сельскохозяйственной продукции;

Виды разрешенного использования земельного участка, установленные классификатором		Описание видов разрешенного использования земельных участков и объектов капитального строительства, в т. ч. вспомогательные виды разрешенного использования
Кодовое обозначение	Наименование	
	(приусадебный земельный участок)	размещение гаража и иных вспомогательных сооружений; содержание сельскохозяйственных животных
2.5	Среднеэтажная жилая застройка	Размещение многоквартирных домов этажностью не выше восьми этажей; благоустройство и озеленение; размещение подземных гаражей и автостоянок; обустройство спортивных и детских площадок, площадок для отдыха; размещение объектов обслуживания жилой застройки во встроенных, пристроенных и встроенно-пристроенных помещениях многоквартирного дома, если общая площадь таких помещений в многоквартирном доме не составляет более 20% общей площади помещений дома
3.10.1	Амбулаторное ветеринарное обслуживание	Размещение объектов капитального строительства, предназначенных для оказания ветеринарных услуг без содержания животных
6.8	Связь	Размещение объектов связи, радиовещания, телевидения, включая воздушные радиорелейные, надземные и подземные кабельные линии связи, линии радиофикации, антенные поля, усилительные пункты на кабельных линиях связи, инфраструктуру спутниковой связи и телерадиовещания, за исключением объектов связи, размещение которых предусмотрено содержанием видов разрешенного использования с кодами 3.1.1, 3.2.3

2. Предельные размеры земельных участков и предельные параметры разрешенного строительства, реконструкции объектов капитального строительства:

№ п/п	Код вида использования	Наименование параметра	Значение параметра	Единица измерения
1) Предельные размеры земельных участков и предельные параметры разрешенного строительства, реконструкции объектов капитального строительства, установленные в соответствии с частью 1 статьи 38 Градостроительного кодекса Российской Федерации				
1.		Максимальная площадь земельного участка	Не подлежат установлению	
2.		Минимальная площадь земельного участка за исключением видов использования:	Не подлежат установлению	
	4.4	Магазины	400	кв. м
3.		Минимальные отступы от границ земельных участков в целях определения мест допустимого размещения зданий, строений, сооружений, за пределами которых запрещено строительство зданий, строений, сооружений	3	м
4.		Предельная высота зданий, строений, сооружений	25	м
5.		Максимальный процент застройки в границах земельного участка, определяемый как отношение суммарной площади земельного участка, которая может быть застроена, ко всей площади	60	%

№ п/п	Код вида использования	Наименование параметра	Значение параметра	Единица измерения
	земельного участка			

### 2.3. Перечень ранее выполненных проектов планировки и проектов межевания территории, границы проектирования которых вошли в границы проектирования разрабатываемого проекта

Проект планировки и проект межевания части территории Лобановского и Двуреченского сельских поселений Пермского муниципального района пермского края, с целью размещения линейного объекта – автомобильная дорога Лобаново – Насадка (уч. Лобаново – Мостовая), утвержденные постановлением администрации Пермского муниципального района Пермского края от 05.02.2020 № 42 (в ред. 22.12.2020 № СЭД-2020-299-01-01-05.С-248).

### 2.4. Перечень существующих объектов капитального строительства, в том числе линейных объектов, объектов, подлежащих сносу, объектов незавершенного строительства и их местоположение

Перечень линейных объектов инженерной и транспортной инфраструктур

Таблица 1

№	Наименование объекта	Характеристика	Кадастровый номер
1	Сооружения дорожного транспорта	Лобаново-Насадка (уч.Лобаново-Мостовая)	59:32:0000000:5805
2	Сооружения дорожного транспорта	Улично-дорожная сеть	59:32:1260001:1255
3	Сооружения дорожного транспорта	Автомобильная дорога Горбуново-Малый Буртым-Мулянка	59:32:0000000:12431

### Анализ транспортной инфраструктуры

В связи с тем, что территория проектирования застроена, параметры улично-дорожной сети приняты по фактическому использованию территории.

Таблица 2

№	Название улицы	Категория улицы	Ширина профиля в красных линиях, м
1	2	3	4
1	ул. Центральная	автомобильная дорога местного значения (основная улица)	не менее 15 м
2	ул. Дачная	автомобильная дорога местного значения (основная улица)	не менее 9 м
3	ул. Зеленая	местная улица	не менее 7,5м
4	ул. Школьная	основная улица	не менее 9 м
5	ул. Набережная	местная улица	не менее 7,5м
6	ул. Садовая	местная улица	не менее 6,5м

## 2.5. Перечень границ зон с особыми условиями использования территории и режим их использования

Перечень зон с особыми условиями использования территорий, по сведениям единого государственного реестра недвижимости

Таблица 3

№	Наименование зоны с особыми условиями использования территорий	Реестровый номер
1	2	3
1	Охранная зона инженерных коммуникаций	59:32-6.1213
2	Охранная зона инженерных коммуникаций	59:32-6.5123
3	Охранная зона инженерных коммуникаций	59:32-6.1485
4	Охранная зона инженерных коммуникаций	59:32-6.942
5	Охранная зона инженерных коммуникаций	59:32-6.3481
6	Охранная зона инженерных коммуникаций	59:32-6.2431
7	Охранная зона инженерных коммуникаций	59:32-7.253
8	Охранная зона инженерных коммуникаций	59:32-6.4911
9	Охранная зона инженерных коммуникаций	59:32-6.2294
10	Охранная зона инженерных коммуникаций	59:32-7.219
11	Охранная зона инженерных коммуникаций	59:32-6.1193
12	Приаэродромная территория аэродрома аэропорта Большое Савино (в границы зоны попадает вся территория проектирования)	59:32-6.553
13	Водоохранная зона р. Мулянка	59:00-6.1408
	Водоохранная зона р. Верхняя Мулянка	59:00-6.1410
14	Прибрежная защитная полоса р. Мулянка	59:00-6.1409
	Прибрежная защитная полоса р. Верхняя Мулянка	59:00-6.1415

Перечень зон с особыми условиями использования территорий, в соответствии с законодательством РФ

Таблица 4

№	Наименование зоны с особыми условиями использования территорий	Реестровый номер
1	2	3
1	Береговая полоса р. Мулянка	-

Режим использования территорий, расположенных в границах зон с особыми условиями использования территорий

### Охранные зоны инженерных коммуникаций

Размер охранных зон воздушных линий электропередачи и режим использования территорий, расположенных в границах таких зон устанавливается в соответствии с постановлением Правительства Российской Федерации от 24 февраля 2009 № 160 «О порядке установления охранных зон объектов электросетевого хозяйства и особых условий использования земельных участков, расположенных в границах таких зон», размер охранной зоны воздушной линии электропередачи 0,4 кВ составляет 2 м по обе стороны линии электропередачи.

Охранные зоны газопроводов устанавливаются в размере 2 м от сетей газоснабжения в соответствии с постановлением Правительства Российской Федерации от 20.11.2000 г. № 878 «Об утверждении правил охраны газораспределительных сетей» в случае, если данные зоны еще не учтены в едином государственном реестре недвижимости. Режим использования территорий, расположенных в таких зонах, определяется также вышеуказанным постановлением.

#### Приаэродромная территория

Вся территория проектирования расположена в приаэродромной территории аэродрома аэропорта Большое Савино.

В соответствии с Постановлением Правительства Российской Федерации от 11.03.2010 № 138 «Об утверждении Федеральных правил использования воздушного пространства Российской Федерации» приаэродромная территория – прилегающий к аэродрому участок земной или водной поверхности, в пределах которого (в целях обеспечения безопасности полетов и исключения вредного воздействия на здоровье людей и деятельность организаций) устанавливается зона с особыми условиями использования территории.

В границах приаэродромной территории запрещается размещать в полосах воздушных подходов на удалении до 30 км, а вне полос воздушных подходов – до 15 км от контрольной точки аэродрома объекты выбросов (размещения) отходов, животноводческие фермы, скотобойни и другие объекты, способствующие привлечению и массовому скоплению птиц.

#### Водоохранные зоны.

Режим использования территорий в границах водоохранных зон и прибрежных защитных полос определяется в соответствии со ст. 65 Водного кодекса Российской Федерации.

### **2.6. Перечень границ территорий объектов культурного наследия**

В соответствии с картой «Карта существующего и планируемого размещения объектов местного значения. Карта зон с особыми условиями использования территорий. Карта территорий, подверженных риску распространения чрезвычайных ситуаций природного и техногенного характера. Карта границ территорий объектов культурного наследия. Карта месторождений и проявлений полезных ископаемых д. Горбуново, д. Клестята, д. Мал. Клестята, д. Баландино» в границах проектирования отсутствуют объекты культурного наследия.

### **3. Обоснование соответствия планируемых параметров, местоположения и назначения объектов регионального значения, объектов местного значения нормативам градостроительного проектирования и требованиям градостроительных регламентов, а также применительно к территории, в границах которой предусматривается осуществление деятельности по комплексному и устойчивому развитию территории, установленным**

**правилами землепользования и застройки расчетным показателям минимально допустимого уровня обеспеченности территории объектами коммунальной, транспортной, социальной инфраструктур и расчетным показателям максимально допустимого уровня территориальной доступности таких объектов для населения**

В соответствии с картой «Карта существующего и планируемого размещения объектов местного значения. Карта зон с особыми условиями использования территорий. Карта территорий, подверженных риску распространения чрезвычайных ситуаций природного и техногенного характера. Карта границ территорий объектов культурного наследия. Карта месторождений и проявлений полезных ископаемых д. Горбуново, д. Клестята, д. Мал. Клестята, д. Баландино» в границах проектирования планируется размещение трех объектов местного значения – спортивные сооружения.

**3.1. Элементы планировочной структуры. Установление границ территории общего пользования. Установление границ зон планируемого размещения объектов капитального строительства**

В соответствии с Приказом Министерства строительства и жилищно-коммунального хозяйства РФ от 25 апреля 2017 № 738/пр «Об утверждении видов элементов планировочной структуры» в границах проектирования выделены следующие элементы планировочной структуры:

1. Кварталы (на чертеже планировке территории № 1.1-1.28).

Элементы планировочной структуры 1.1-1.28 в границах проектирования являются существующими, так как проект планировки территории разрабатывается на застроенную территорию, размещение объектов капитального строительства не предусмотрено.

2. Улично-дорожная сеть (на чертеже планировки территории № 2).

Элемент планировочной структуры 2 в границах проектирования является существующим, так как проект планировки территории разрабатывается на застроенную территорию.

По границам элемента планировочной структуры № 2 устанавливается зона планируемого размещения линейных объектов, для размещения новых инженерных коммуникаций либо реконструкции существующих инженерных сетей и конструктивных элементов улично-дорожной сети.

3. Территория общего пользования (на чертеже планировки территории № 3). В границы данного элемента планировочной структуры входят озелененные территории общего пользования.

Перечень элементов планировочной структуры

Таблица 5

№ на чертеже	Наименование элемента планировочной структуры	Площадь в границах проектирования, га
1.1	Квартал	0,77
1.2	Квартал	2,35



1.3	Квартал	1,15
1.4	Квартал	2,23
1.5	Квартал	1,24
1.6	Квартал	1,96
1.7	Квартал	4,00
1.8	Квартал	2,60
1.9	Квартал	0,97
1.10	Квартал	0,25
1.11	Квартал	0,90
1.12	Квартал	1,35
1.13	Квартал	1,17
1.14	Квартал	0,44
1.15	Квартал	0,67
1.16	Квартал	2,07
1.17	Квартал	3,53
1.18	Квартал	1,81
1.19	Квартал	1,84
1.20	Квартал	0,14
1.21	Квартал	1,25
1.22	Квартал	0,29
1.23	Квартал	0,22
1.24	Квартал	0,64
1.25	Квартал	0,84
1.26	Квартал	0,49
1.27	Квартал	0,86
2	Улично-дорожная сеть	6,78
3	Территория общего пользования	2,85

Перечень зон планируемого размещения объектов капитального строительства

Таблица 6

№	Наименование	Площадь в границах проектирования, га
1	Зона планируемого размещения линейных объектов	6,69

### 3.2. Планировочное решение застройки территории

Развитие территории проектирования осуществляется в соответствии с положениями генерального плана Лобановского сельского поселения. Проектом планировки территории не предусмотрено размещение объектов капитального строительства жилого и общественно-делового назначения.

### 3.3. Расчет минимально допустимого уровня обеспеченности территории объектами коммунальной, транспортной, социальной инфраструктур и расчетным показателем максимально допустимого уровня территориальной доступности таких объектов для населения

Характеристика улично-дорожной сети:

Таблица 7

№	Название улицы	Категория улицы	Ширина полосы движения, м	Число полос движения	Ширина пешеходной части тротуара, м
1	2	3	4	5	6
1	ул. Центральная	автомобильная дорога местного значения (основная улица)	3,5	2-4	1,5-2,25
2	ул. Дачная	автомобильная дорога местного значения (основная улица)	3,5	2-4	1,5-2,25
3	ул. Зеленая	местная улица	3	2	1.5
4	ул. Школьная	основная улица	3,5	2-4	1,5-2,25
5	ул. Набережная	местная улица	3	2	1.5
6	ул. Садовая	местная улица	3	2	1.5

Размещение новых объектов коммунальной инфраструктуры (нелинейных) в границах проектирования не предусмотрено.

Размещение новых линейных объектов инженерной инфраструктуры, перенос или переустройство существующих, проектом планировки территории не предусмотрен.

В связи с отсутствием планов по размещению новых объектов капитального строительства в границах проектирования, отсутствует необходимость в определении характеристик таких объектов.

Проектом планировки территории не предусмотрено размещение объектов жилого назначения, в связи с чем не требуется предусматривать обслуживание территории объектами социальной инфраструктуры.

#### 4. Обоснование очередности планируемого развития территории

Развитие территории проектом планировки территории не предусмотрено.

## **5. Вертикальная планировка и инженерная подготовка территории**

В соответствии с приказом Минстроя России от 25.04.2017 № 740/пр «Об установлении случаев подготовки и требований к подготовке, входящей в состав материалов по обоснованию проекта планировки территории схемы вертикальной планировки, инженерной подготовки и инженерной защиты территории» на территории проектирования отсутствуют уклоны, требующие разработки схемы вертикальной планировки и инженерной подготовки территории.

## **6. Перечень мероприятия по защите территории от чрезвычайных ситуаций природного и техногенного характера**

Организационные мероприятия:

- Планирование предупреждения и ликвидации ЧС на всех уровнях РСЧС. Планирование заключается в разработке оперативных, мобилизационных и административно-организационных документов. К административно-организационным документам относятся: приказы, распоряжения, методические указания, инструкции по вопросам защиты населения и территорий. К мобилизационным - документация направленная на решение вопросов перевода экономики с мирного времени на военное. К оперативным относятся документы планирующие непосредственные действия.

- Подготовка сил и средств для проведения оперативно-спасательных работ. Осуществляется на основе прогнозирования и моделирования ЧС, характерных для данного региона (при этом рассматривается наиболее сложная ситуация). Для немедленного реагирования решением региональных (территориальных) властей по предложениям ОУ ГОЧС создаются, оснащаются и обучаются минимум необходимых мобильных формирований.

- Создание запасов и поддержание их в готовности к использованию.

- Проведение мониторинга состояния окружающей среды

- Наличие и поддержание в постоянной готовности систем оперативного, локального и централизованного оповещения о ЧС.

- Вопросы инженерно-технических мероприятий ГО и ЧС по обеспечению устойчивой междугородной связи по кабельным и радиорелейным линиям, а также телефонной связи должны разрабатываться специализированными проектными организациями и ведомствами Министерства связи Российской Федерации.

Оповещение и информирование населения по сигналам ГО осуществляется на основании решения начальника гражданской обороны области, оперативной дежурной сменой органа управления ГО и ЧС одновременно по автоматизированной системе централизованного оповещения с помощью дистанционно управляемых электросирен (предупредительный сигнал «Внимание всем»), а также с использованием действующих сетей проводного вещания, радиовещания и телевидения независимо от ведомственной принадлежности и формы собственности, в соответствии с требованиями постановления

Правительства РФ от 1 марта 1993г № 177 «Об утверждении Положения о порядке использования действующих радиовещательных и телевизионных станций для оповещения и информирования населения РФ в чрезвычайных ситуациях мирного и военного времени». Для привлечения внимания населения перед передачей речевой информации проводится включение электросирен и других сигнальных средств, что означает подачу предупредительного сигнала «Внимание всем».

По этому сигналу население и обслуживающий персонал объектов (организаций) обязаны включить абонентские устройства проводного вещания, радиоприемники и телевизионные приемники для прослушивания экстренного сообщения.

- Подготовка населения к действиям в ЧС. Обязательна для всех граждан РФ.
  - Создание оперативных резервов и запасов материальных средств.
- Осуществляется по линии соответствующих министерств и Госрезерва.

Инженерно-технические мероприятия:

- Проектирование, размещение, строительство и эксплуатация промышленной и транспортной инфраструктуры, на основе экспертизы безопасности.
- Строительство и поддержание в постоянной готовности к использованию звуковой сирены.
- Повышение надежности систем жизнеобеспечения при авариях, катастрофах, стихийных бедствиях и в военное время, а также устойчивости жизненно важных объектов социального и производственного назначения.
- Инженерное оборудование территории региона с учетом характера воздействия прогнозируемой ЧС (проводится в рамках общего развития региона):
  - а) создание объектов и сооружений специально предназначенных для предотвращения ЧС или ущерба от нее (регулирование стока рек, создание противопожарных лесозащитных полос и т.д.);
  - б) создание объектов и сооружений общего назначения, позволяющих при крупномасштабных ЧС и применении современных средств поражения в военных конфликтах уменьшить количество жертв, обеспечить выход населения из разрушенных частей города в парки и леса загородной зоны, а также создать условия для ввода в пораженную зону аварийно-спасательных сил (преимущественное развитие транспортной инфраструктуры).

Обеспечение пожарной безопасности и гражданской обороны:

- системой предотвращения пожара,
- системой противопожарной защиты,
- организационно - техническими мероприятиями.

Также при размещении объектов на данной площадке необходимо соблюдать требования законов от 21.12.1994 № 69-ФЗ «О пожарной безопасности» и от 22.07.2008 № 123-ФЗ «Технический регламент о требованиях пожарной безопасности», обеспечить расстояние до существующих строений для обеспечения подъезда и разворота пожарной техники.

Защита продовольствия, источников и систем водоснабжения от загрязнения РВ, АХОВ и заражения БХОВ. Проводится обязательно заблаговременно, т.к. в условиях стремительного развития большинства аварий и катастроф, связанных с загрязнение атмосферы и гидросферы, сделать это с возникновением ЧС не представляется возможным. В этих целях предусматриваются, например устройства по очистке воды от РВ, АХОВ и т.д. на очистных сооружениях, инженерные мероприятия по защите водозаборов на подземных источниках воды, герметизированные склады продовольствия и т.п.

Санитарно-гигиенические и медико-профилактические мероприятия:

- Создание санитарно-защитных зон вокруг потенциально-опасного объекта.
- Профилактика возможных эпидемических заболеваний, характерных для данного региона.
- Профилактика биолого-социальных и экологически обусловленных заболеваний.

## **7. Перечень мероприятий по охране окружающей среды**

### **7.1. Мероприятия по охране атмосферного воздуха**

Основными источниками загрязнения атмосферного воздуха являются строительная техника и автотранспорт. Состав и объем выбросов зависят от конкретного оборудования и материалов, применяемых при строительстве. Как правило, при строительстве, в атмосферный воздух поступают следующие основные загрязняющие вещества: азота диоксид, азота оксид, углерода оксид, углеводороды предельные, пыль.

Воздействие на атмосферный воздух при строительстве будет кратковременным. Для уменьшения выбросов в атмосферу загрязняющих веществ в период строительно-монтажных работ:

- не следует допускать разведение костров и сжигание в них любых видов материалов и отходов;
- необходимо постоянно контролировать соблюдение технологических процессов;
- параметры применяемых машин, оборудования, транспортных средств по составу отработавших газов в процессе эксплуатации должны соответствовать установленным стандартам и техническим условиям предприятия-изготовителя.

Мелкодисперсные частицы пыли являются наиболее опасными для здоровья человека.

Мероприятия, направленные на снижения уровня пыли:

- организация расчетного количества мест для временного и постоянного хранения легковых автомобилей жителями и владельцами нежилых помещений на автомобильных стоянках с твердым покрытием с целью исключения возможности устройства стоянок на газонах;
- применяемые дорожные покрытия должны обеспечивать пониженные показатели по истиранию дорожного полотна;

- с целью снижения запыленности атмосферного воздуха представляется целесообразным организация плотно засеянных газонов, с усилением контроля над их состоянием со стороны Администраций районов города.

## **7.2. Мероприятия по охране природных и питьевых вод от загрязнения и истощения**

Одним из наиболее уязвимых в экологическом отношении элементов окружающей природной среды является приповерхностная гидросфера. Это объясняется большой скоростью миграции химических элементов в поверхностных и подземных водах, особенно в периоды паводков.

На этапе строительства основными возможными источниками загрязнения могут быть непреднамеренные утечки топлива и масел из строительной и автомобильной техники. Для исключения такого воздействия предполагается:

- осуществлять заправку транспортных средств на выделенных для этого специальных площадках с использованием защитных мер, предотвращающих попадание ГСМ, на водосборную площадь (рельеф местности);
- осуществлять эксплуатацию исправной техники, систематически осуществлять осмотр ее на предмет утечек ГСМ.

Также в период строительства возможно загрязнения и засорение водосборных площадей (рельефа местности) мусором и отходами производства и потребления: при несоблюдении правил сбора и накопления отходов, нарушении герметичности контейнеров, при нарушении требований к устройству площадок сбора – отсутствие твердого покрытия и нарушения их периметрального обвалования. Данное воздействие будет исключено при соблюдении законодательства при обращении с отходами.

Важным элементом инженерной подготовки территории является организация поверхностного водоотвода, предотвращающего попадание химических веществ в подземные воды.

По требованиям, предъявляемым в настоящее время к использованию и охране поверхностных вод, все стоки перед сбросом в открытые водоёмы должны подвергаться очистке на специальных очистных сооружениях.

Проектом предусмотрена организация поверхностного водоотвода в существующие коллекторы ливневой канализации.

## **7.3. Мероприятия по охране почв и недр**

### **7.3.1. Мероприятия при возведении объектов капитального строительства**

Наибольшие механические нарушения почвенно-растительного покрова происходят на этапе подготовки и строительства объекта, включающих расчистку территории от растительности, подготовку строительных площадок.

При землеройных работах негативное воздействие на почвенный покров связано с нарушением морфологии почвенного профиля. При этом происходит перемешивание верхних (плодородных) горизонтов с нижними (минеральными)

горизонтами почвенного профиля, что в свою очередь приводит к промышленной эрозии почв.

Наиболее опасным при строительстве является возможное химическое воздействие на почвенный покров продуктов выброса транспортных средств и строительных машин.

Охрана земель при проведении строительно-монтажных работ обеспечивается:

- складирование минерального грунта отдельно, во избежание его перемешивания с плодородным слоем почвы;
- очистка мест дислокации временных строительных участков после окончания их действия от мусора, отходов.

### 7.3.2. Очистка территории от снега

Проектом планировки территории предлагаются следующие основные технологические приемы утилизации снега:

- размещение снега на «сухих» снегосвалках с очисткой талых вод, образующихся при естественном таянии, и последующим сбросом очищенных вод в канализационную сеть;
- сброс снега в систему водоотведения хозяйственно-бытовых сточных вод с принудительным таянием снега и последующей очисткой талых вод на станциях биологической очистки;
- сброс снега в водосточную сеть с принудительным таянием за счет теплового ресурса сбросных вод ТЭЦ;
- подачу снега на снегосплавные пункты с последующей очисткой и сбросом талых вод в системы водоотведения.

### 7.4. Мероприятия по сокращению негативного воздействия на растительный мир

Воздействие проектируемого объекта на почвенно-растительный покров проявится, прежде всего, на стадии строительства объекта.

При этом происходит непосредственное уничтожение растительности, сопровождающееся трансформацией растительных сообществ.

Кроме прямого уничтожения или повреждения растительного покрова в пределах отвода земли под строительство происходит привнесение загрязняющих веществ строительной техникой, транспортными средствами и отдельными технологическими процессами.

В период строительства проектом необходимо предусмотреть следующие мероприятия по уменьшению воздействия на растительный мир:

- производство земляных работ со снятием, хранением в отвалах на полосе отвода и возвращением плодородного слоя почвы;
- при строительстве складирование минерального грунта отдельно, во избежание перемешивания его с плодородным слоем почвы;
- земли, нарушенные при строительстве, подлежат восстановлению (рекультивации) по окончании цикла работ.

После завершения работ прогнозируется восстановление растительности с высокой долей сорно-рудеральных видов.

#### 7.5. Мероприятия по сокращению негативного воздействия на животный мир

Основными видами воздействий на объекты животного мира при проведении строительных работ на рассматриваемой территории являются сокращение и трансформация местообитаний и беспокойство. Трансформация местообитаний может выражаться как в количественном (уничтожение растительности), так и в качественном их изменении (изменение структуры и свойств фито- и зооценозов).

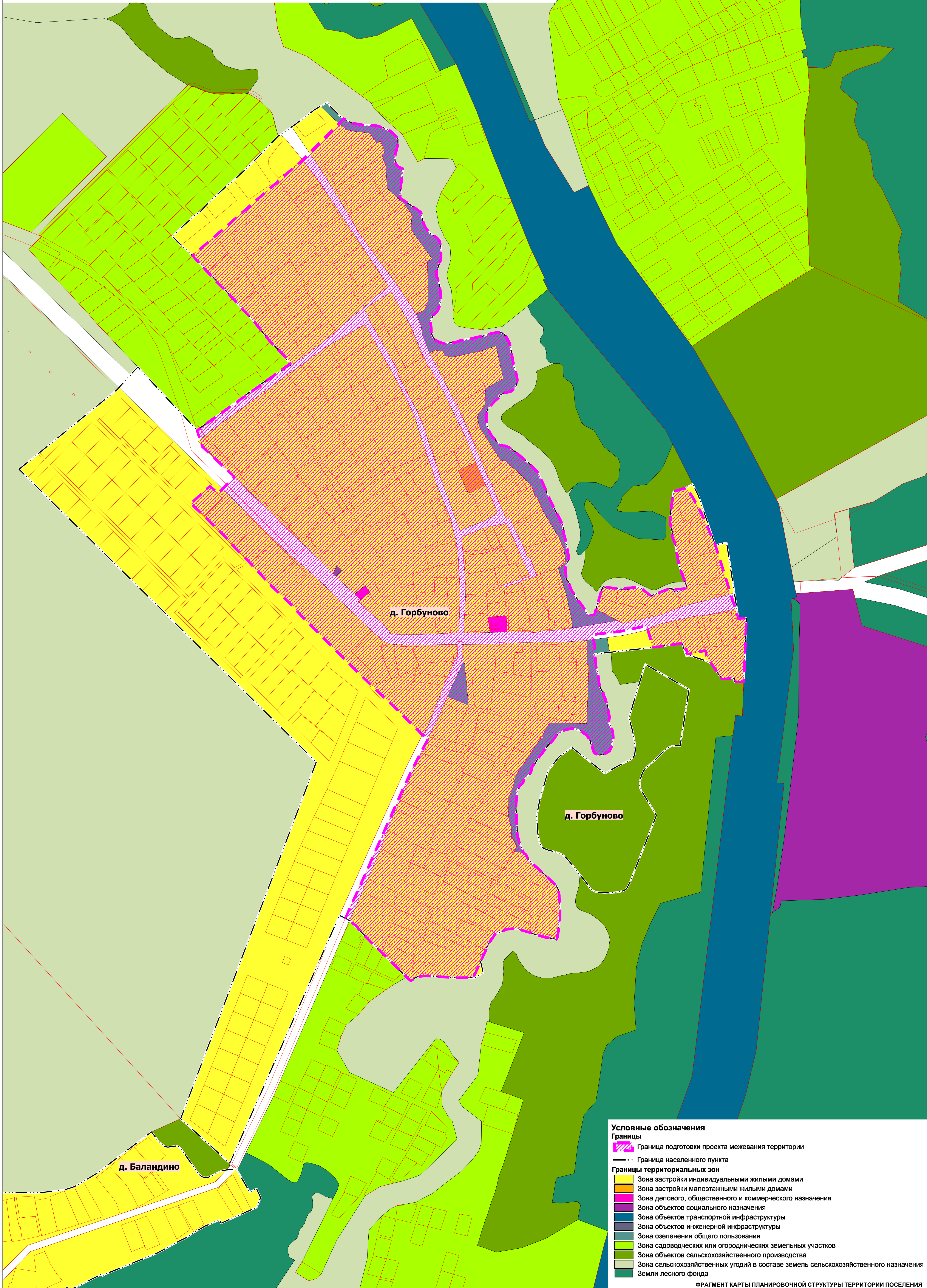
В период строительства возможно уничтожение некоторой части мышевидных грызунов, мелких насекомоядных и почвенных беспозвоночных животных при проведении земляных и строительных работ.

В период строительства проектом необходимо предусмотреть следующие мероприятия по уменьшению воздействия на животный мир:

- содержание в чистоте участка работ во избежание приманивания животных;
- ограничение скорости движения транспортных средств до минимума в пределах участка строительства.



## ГРАФИЧЕСКАЯ ЧАСТЬ

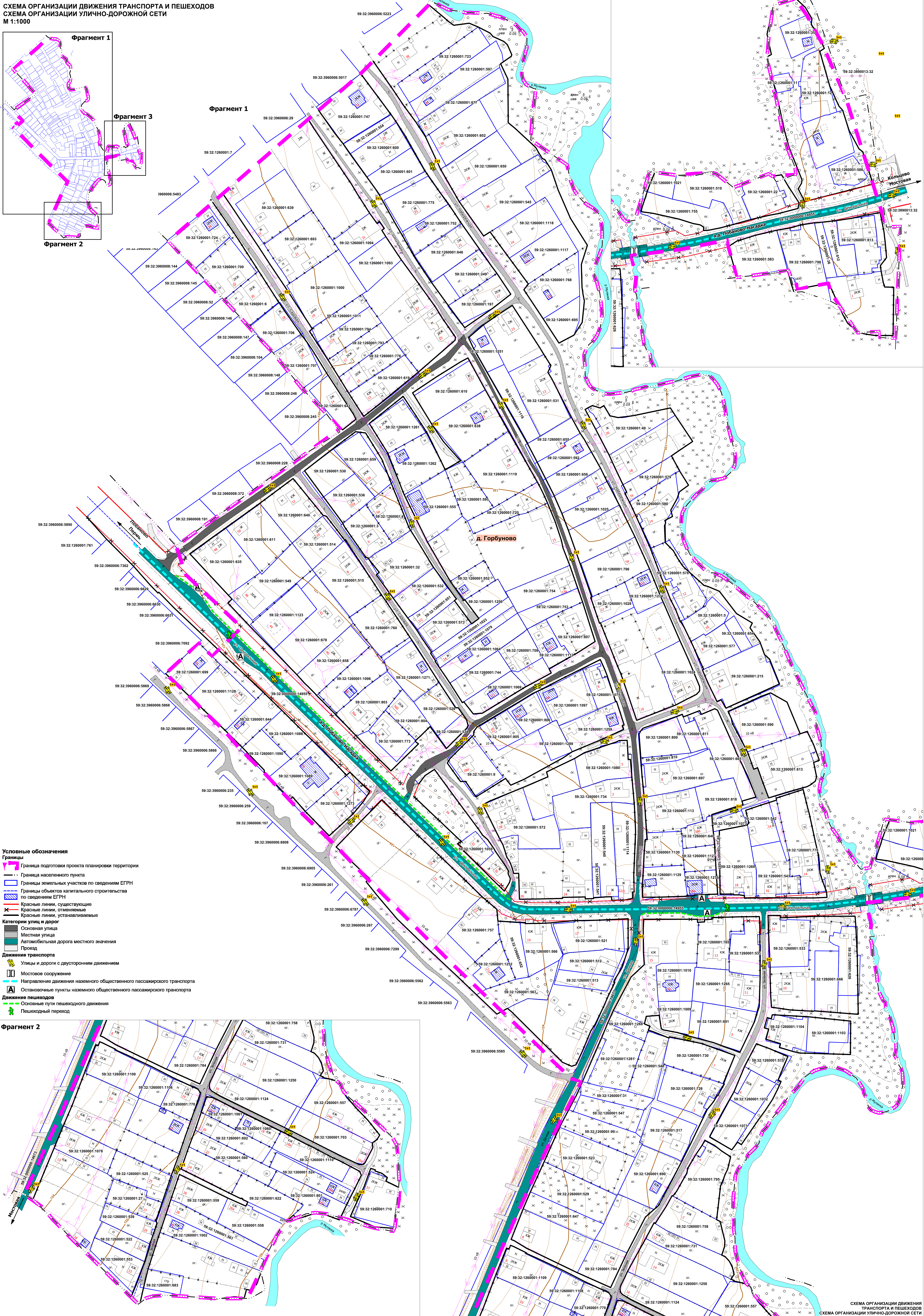
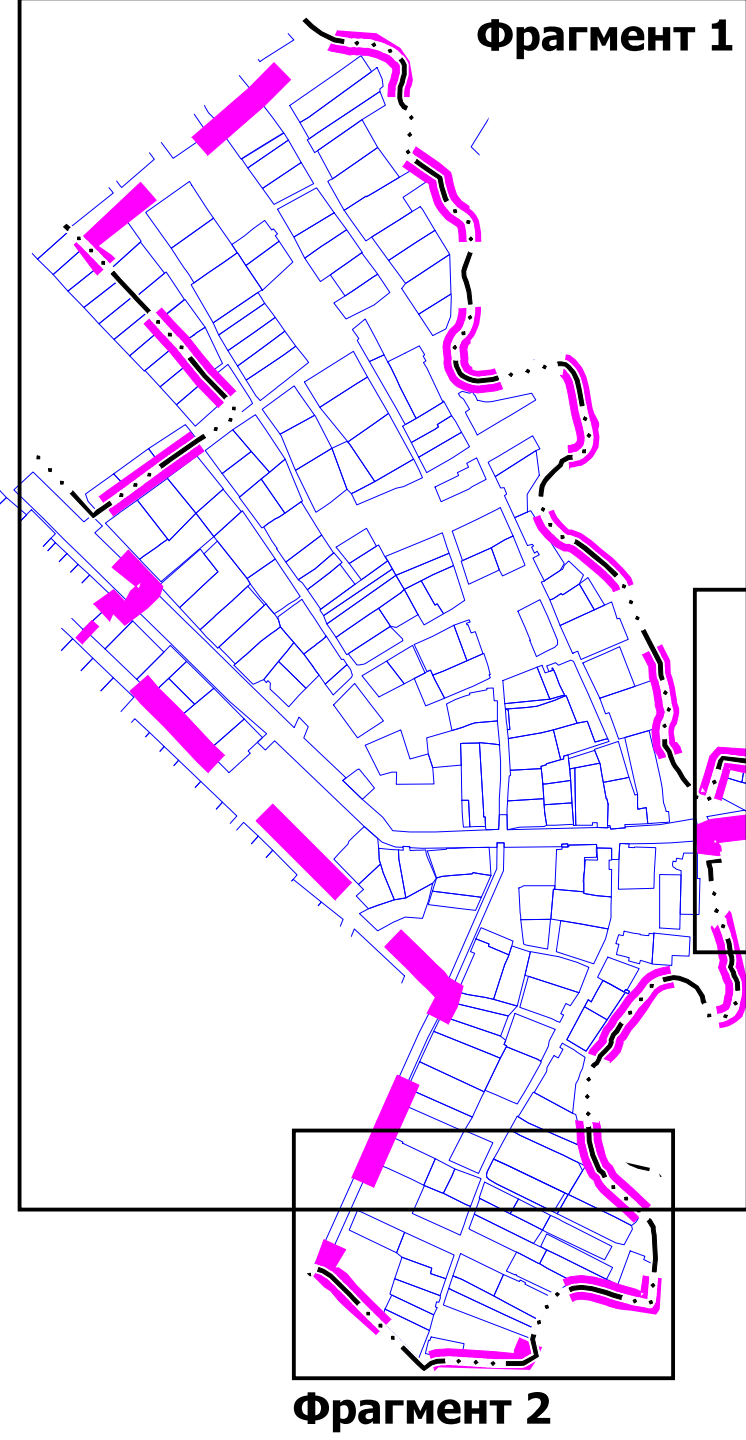




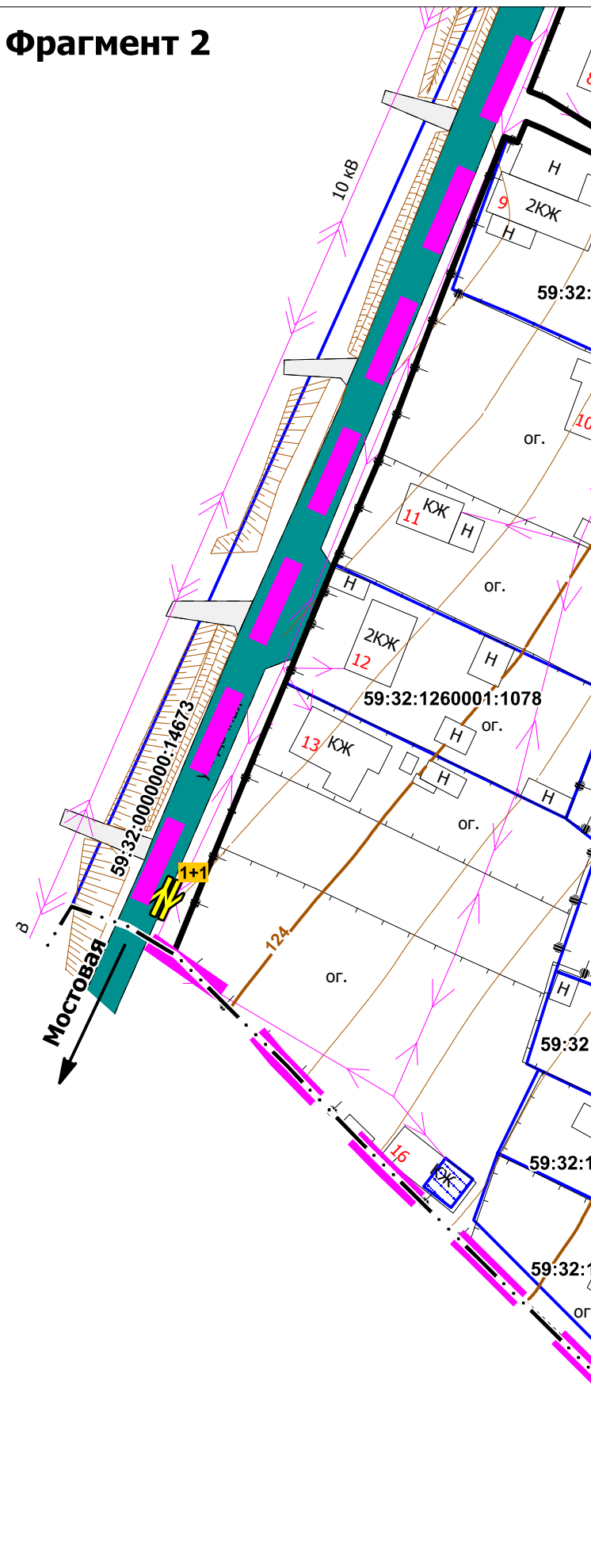
Проект планировки и проект межевания территории кадастрового квартала 59:32:1260001  
 д. Горбуново Лобановского сельского поселения Пермского муниципального района Пермского края

СХЕМА ОРГАНИЗАЦИИ ДВИЖЕНИЯ ТРАНСПОРТА И ПЕШЕХОДОВ  
 СХЕМА ОРГАНИЗАЦИИ УЛИЧНО-ДОРОЖНОЙ СЕТИ  
 М 1:1000

Фрагмент 3



- Условные обозначения**
- Границы**
- Граница подготовки проекта планировки территории
  - Граница населенного пункта
  - Границы земельных участков по сведениям ЕГРН
  - Границы объектов капитального строительства по сведениям ЕГРН
  - Красные линии, существующие
  - Красные линии, отменяемые
  - Красные линии, устанавливаемые
- Категории улиц и дорог**
- Основная улица
  - Местная улица
  - Автомобильная дорога местного значения
  - Проезд
- Движение транспорта**
- Улицы и дороги с двусторонним движением
  - Мостовое сооружение
  - Направление движения наземного общественного пассажирского транспорта
  - Остановочные пункты наземного общественного пассажирского транспорта
- Движение пешеходов**
- Основные пути пешеходного движения
  - Пешеходный переход

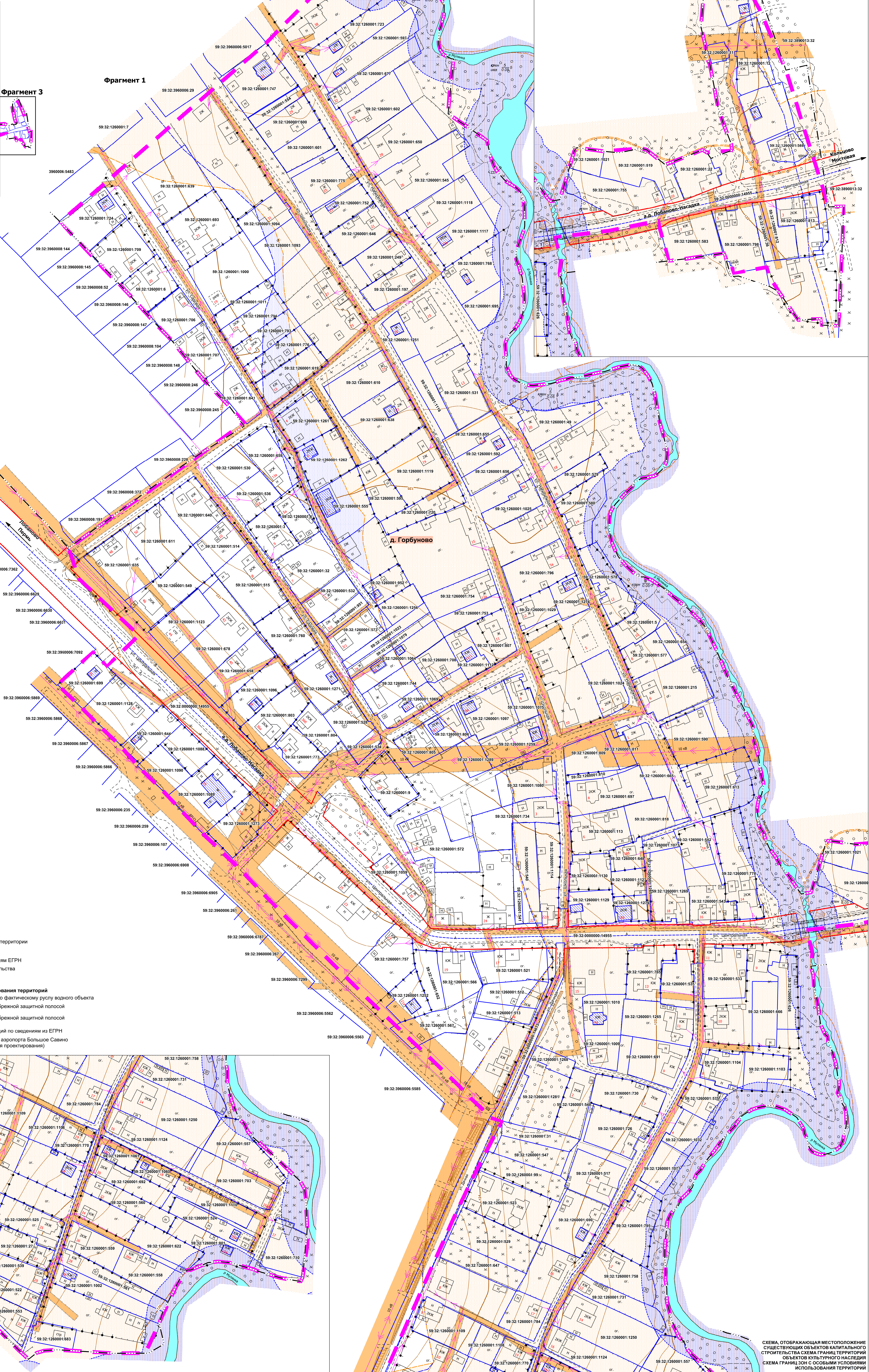
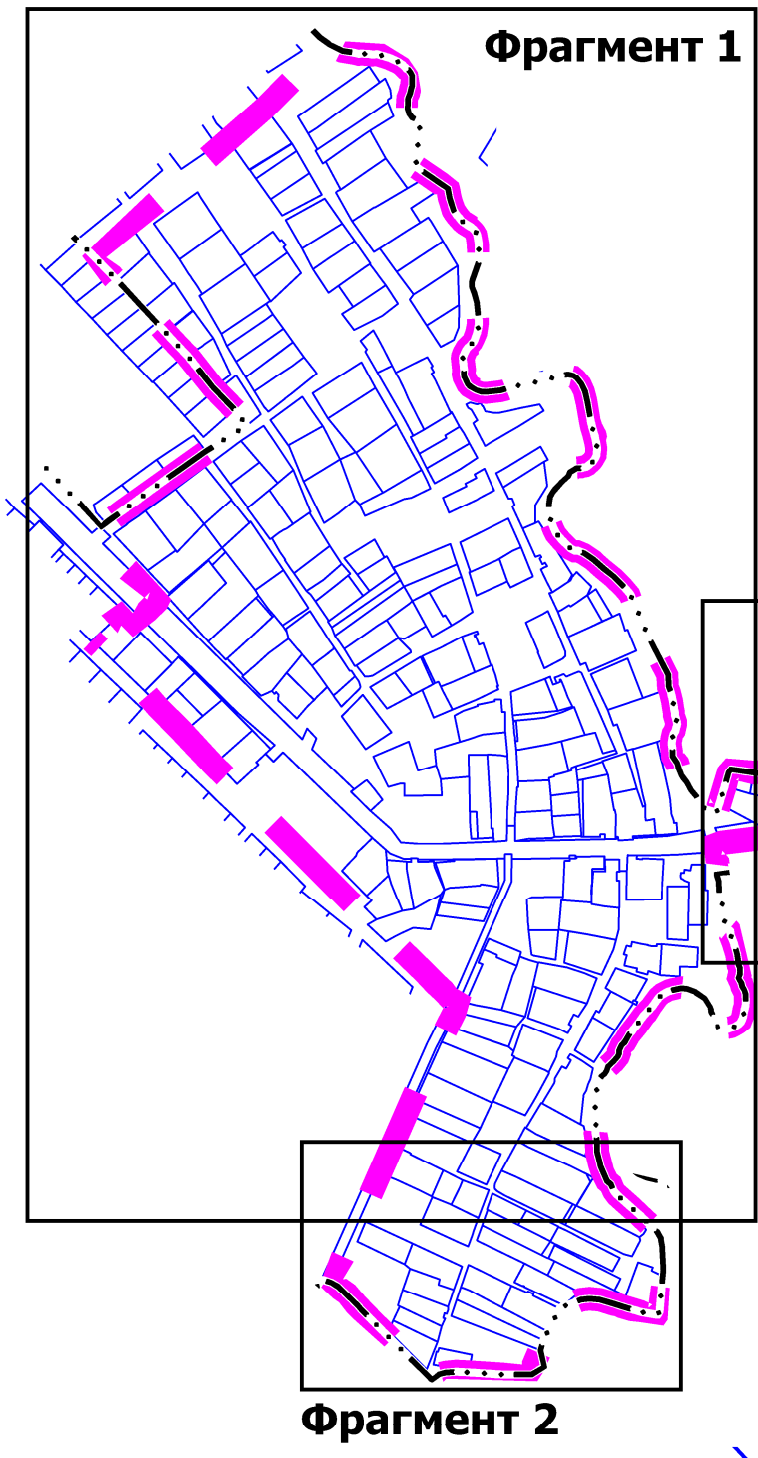




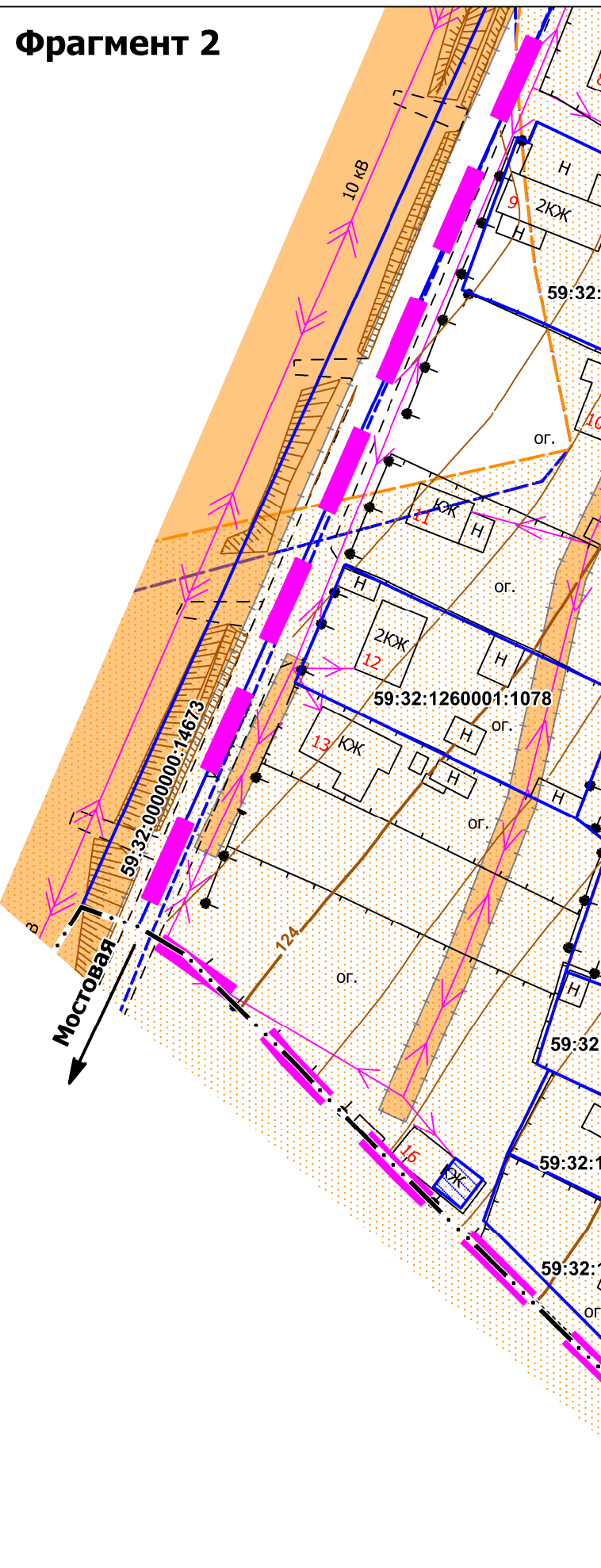
Проект планировки и проект межевания территории кадастрового квартала 59:32:1260001  
д. Горбуново Лобановского сельского поселения Пермского муниципального района Пермского края

СХЕМА, ОТОБРАЖАЮЩАЯ МЕСТОПОЛОЖЕНИЕ СУЩЕСТВУЮЩИХ ОБЪЕКТОВ КАПИТАЛЬНОГО СТРОИТЕЛЬСТВА  
СХЕМА ГРАНИЦ ТЕРРИТОРИЙ ОБЪЕКТОВ КУЛЬТУРНОГО НАСЛЕДИЯ  
СХЕМА ГРАНИЦ ЗОН С ОСОБЫМИ УСЛОВИЯМИ ИСПОЛЬЗОВАНИЯ ТЕРРИТОРИЙ  
М 1:1000

Фрагмент 3



- Условные обозначения**
- Границы
  - Граница подготовки проекта планировки территории
  - Граница населенного пункта
  - Границы земельных участков по сведениям ЕГРН
  - Границы объектов капитального строительства по сведениям ЕГРН
  - Красные линии, существующие
  - Границы зон с особыми условиями использования территорий
  - Береговая полоса общего пользования по фактическому руслу водного объекта
  - Водоохранная зона, совмещенная с прибрежной защитной полосой по сведениям из ЕГРН
  - Водоохранная зона, совмещенная с прибрежной защитной полосой по фактическому руслу водного объекта
  - Охранные зоны инженерных коммуникаций по сведениям из ЕГРН
  - Приаэродромная территория аэродрома аэропорта Большое Савино (в границы зоны попадает вся территория проектирования)





## Приложение



УПРАВЛЕНИЕ АРХИТЕКТУРЫ И ГРАДОСТРОИТЕЛЬСТВА  
АДМИНИСТРАЦИИ ПЕРМСКОГО МУНИЦИПАЛЬНОГО РАЙОНА ПЕРМСКОГО КРАЯ

РАСПОРЯЖЕНИЕ

22.06.2021

СЭД-2021-299-12-12-01Р-82

№ \_\_\_\_\_

**О разработке проекта планировки и  
проекта межевания территории  
кадастрового квартала 59:32:1260001  
д. Горбуново Лобановского сельского  
поселения Пермского муниципального  
района Пермского края**

В соответствии с п. 20 ч. 1, ч. 4 ст. 14, п. 15 ч. 1 ст. 15 Федерального закона от 06 октября 2003 г. № 131-ФЗ «Об общих принципах организации местного самоуправления в Российской Федерации», ст. ст. 45, 46 Градостроительного кодекса Российской Федерации, п. 5.7. Положения об управлении архитектуры и градостроительства администрации Пермского муниципального района, утвержденного распоряжением администрации Пермского муниципального района Пермского края от 16 мая 2016 г. № 88-р:

1. Принять решение о подготовке проекта планировки и проекта межевания территории кадастрового квартала 59:32:1260001 д. Горбуново Лобановского сельского поселения Пермского муниципального района Пермского края.

2. Утвердить техническое задание на выполнение инженерных изысканий, необходимых для подготовки проекта планировки и проекта межевания территории кадастрового квартала 59:32:1260001 д. Горбуново Лобановского сельского поселения Пермского муниципального района Пермского края, согласно приложению 1 к настоящему распоряжению.

3. Опубликовать настоящее распоряжение в муниципальной газете «Нива» и разместить на официальном сайте Пермского муниципального района [www.permraion.ru](http://www.permraion.ru).

4. Настоящее распоряжение вступает в силу со дня его официального опубликования.

5. Контроль исполнения настоящего распоряжения оставляю за собой.

И.о. начальника управления архитектуры  
и градостроительства администрации  
муниципального района



Н.А. Хлебников

Приложение 1  
к распоряжению управления  
архитектуры и градостроительства  
администрации Пермского  
муниципального района  
от 22.06.2021 № СЭД-2021-299-  
12-12-01Р-82

Техническое задание на выполнение инженерных изысканий, необходимых для  
подготовки проекта планировки и проекта межевания территории кадастрового  
квартала 59:32:1260001 д. Горбуново Лобановского сельского поселения  
Пермского муниципального района Пермского края

№ п/п	Наименование разделов	Содержание
1	Наименование работ	Выполнение инженерных изысканий территории кадастрового квартала 59:32:1260001 д. Горбуново Лобановского сельского поселения Пермского муниципального района Пермского края
2	Границы и площадь территории проведения инженерных изысканий	Общая площадь – 45,65 га (уточнить при выполнении изысканий)
3	Заказчик (полное и сокращенное наименование)	МКУ «Управления стратегического развития ПМР» (Муниципальное казенное учреждение «Управление стратегического развития Пермского муниципального района»)
4	Виды инженерных изысканий и работ	Инженерно – геодезические изыскания. Топографическая съемка выполняется в масштабе 1:1000, ситуационный план в масштабе 1:5000. Топографическая съемка выполняется с занесением данных: - границ земельных участков по информации государственного кадастрового учета; - подземных инженерных сетей и коммуникаций, наземных, надземных строений и сооружений. Согласование результатов инженерных изысканий с организациями, осуществляющими эксплуатацию инженерных сетей на данной территории; Доработка по замечаниям, полученным в ходе согласования.
5	Перечень нормативных документов, в соответствии с требованиями которых необходимо выполнять инженерные изыскания	Градостроительный кодекс РФ; Постановление Правительства Российской Федерации от 31.03.2017 № 402 «Об утверждении Правил выполнения инженерных изысканий, необходимых для подготовки документации по планировке территории, перечня видов инженерных изысканий, необходимых для подготовки документации по планировке территории, и о внесении изменений в постановление Правительства Российской Федерации от 19 января 2006 г. № 20»; Постановление Правительства Российской Федерации от 22.04.2017 № 485 «О составе материалов и результатов инженерных изысканий, подлежащих размещению в информационных системах обеспечения

		градостроительной деятельности, федеральной государственной информационной системе территориального планирования, государственном фонде материалов и данных инженерных изысканий, Едином государственном фонде данных о состоянии окружающей среды, ее загрязнении, а также о форме и порядке их представления»; СП 47.13330.2016 «Инженерные изыскания для строительства. Основные положения. Актуализированная редакция СНиП 11-02-96»; СП 11-104-97 «Инженерно-геодезические изыскания для строительства».
6	Цель выполнения инженерных изысканий	Создание топографической основы и получение геодезических данных для подготовки документации по планировке территории
7	Описание объекта для выполнения инженерных изысканий	Территория, кадастрового квартала 59:32:1260001 д. Горбуново Лобановского сельского поселения Пермского муниципального района Пермского края
8	Требования к содержанию и форме представляемых материалов	<p>Результаты инженерных изысканий представляются на бумажных и электронных носителях (CD диске).</p> <p>Минимальный состав векторных слоев топографической съемки, передаваемых на электронном носителе и их атрибутивный формат AutoCAD (dwg, dxf) и MapInfo TAB должен соответствовать требованиям в Приложении к настоящему техническому заданию.</p> <p>Выполнение работ необходимо вести в соответствии с действующим законодательством в сфере геодезии и картографии.</p> <p>Графические материалы и результаты инженерных изысканий представляются в форме векторной и растровой модели:</p> <p>Информация в растровой модели представляется в формате PDF.</p> <p>Информация в векторной модели представляется в форматах AutoCAD (dwg, dxf) и MapInfo TAB.</p> <p>Информация в текстовой форме представляется в форматах: DOC, DOCX, XLS, XLSX.</p> <p>Представляемые пространственные данные должны иметь привязку к системе координат МСК – 59.</p> <p>Материалы предоставляются в виде отчетов по инженерным изысканиям в напечатанном виде в 2-х экз.</p>
9	Дополнительные требования	Материалы и результаты инженерных изысканий представляются в МКУ «Управление стратегического развития Пермского муниципального района» для размещения в государственной информационной системе обеспечения градостроительной деятельности Пермского муниципального района на бумажных и электронных носителях в формате, позволяющем обеспечить их размещение в информационной системе.



Состав векторных слоев топографической съемки

Наименование слоя	Тип геометрии	Атрибутивный состав	Тип данных
Подписи	Точка	Наименование	Текстовый (255)
		Угол поворота	Текстовый (70)
		Примечание	Текстовый (70)
Объекты водоотведения	Точка	Вид объекта	Выбор значения: <ul style="list-style-type: none"> <li>• Решетка сточная</li> <li>• Колодец дренажного трубопровода</li> <li>• Колодец канализации</li> <li>• Колодец ливневой канализации</li> <li>• Колодец разрушенный, замощенный</li> <li>• Колодец</li> <li>• Колодец смотровой</li> </ul>
		Наименование	Текстовый (255)
		Примечание	Текстовый (70)
Объекты водоснабжения	Точка	Наименование:	Текстовый (255)
		Отметка кольца люка	Текстовый (500)
		Отметка дна колодца	Текстовый (70)
		Тип водораспределительного устройства (водопровод)	Выбор значения: <ul style="list-style-type: none"> <li>• Сооружение подпорно-регулирующее</li> <li>• Водовыпуск с заслонкой</li> </ul>

			<ul style="list-style-type: none"> <li>• Водовыпуск трубчатый</li> <li>• Устройство шахтное</li> </ul>
		Примечание	Текстовый (70)
Объекты газоснабжения (точечные)	Точка	Вид объекта	Выбор значения: <ul style="list-style-type: none"> <li>• Колодец (смотровой)</li> <li>• Контрольно-измерительный пункт</li> <li>• Заглушка</li> <li>• Газопровод сбросной ("свеча")</li> <li>• Газорегуляторный пункт (ГРП)</li> <li>• Информационная табличка</li> <li>• Переход (диаметра, материала)</li> <li>• Кран шаровый в подземном исполнении</li> <li>• Кран шаровый в надземном исполнении</li> <li>• Конденсатосборник</li> <li>• Ковер</li> <li>• Газораспределительная станция (ГРС)</li> <li>• Колодец газопровода</li> <li>• Столб</li> </ul>
		Наименование	Текстовый (255)
		Примечание	Текстовый (70)
Объекты теплоснабжения	Точка	Вид объекта	Выбор значения: <ul style="list-style-type: none"> <li>• Центральный тепловой пункт (ЦТП)</li> </ul>

			<ul style="list-style-type: none"> <li>• Индивидуальный тепловой пункт (ИТП)</li> <li>• Котельная</li> <li>• Тепловая перекачивающая насосная станция (ТПНС)</li> <li>• Колодец смотровой</li> <li>• Колодец теплосети</li> </ul>
		Наименование	Текстовый (255)
		Примечание	Текстовый (70)
Объекты транспортной инфраструктуры (точечные)	Точка	Вид объекта	<p>Выбор значения:</p> <ul style="list-style-type: none"> <li>• Переезд</li> <li>• Шлагбаум односторонний</li> <li>• Шлагбаум двусторонний</li> <li>• Ворота габаритные</li> <li>• Семафор</li> <li>• Семафор на мостике двупорном</li> <li>• Семафор на мостике консольном</li> <li>• Светофор мачтовый</li> <li>• Светофор карликовый</li> <li>• Светофор подвесной</li> <li>• Знак вдоль железнодорожных путей</li> <li>• Стрелка переводная</li> <li>• Конец рельсового пути</li> <li>• Бензоколонка</li> <li>• Будка регулировщиков движения</li> </ul>

			<ul style="list-style-type: none"> <li>• Светофор</li> <li>• Указатель дорог</li> <li>• Знак дорожный</li> <li>• Знак километровый</li> <li>• Маяк</li> <li>• Огонь береговой</li> <li>• Знак километрового пикетажа</li> <li>• Знак береговой сигнализации</li> <li>• Пост водомерный, футшток</li> <li>• Якорная стоянка, остановочный пункт</li> <li>• Остановка транспорта</li> </ul>
		Наименование	Текстовый (255)
		Описание	Текстовый (500)
		Примечание	Текстовый (70)
Объекты электроснабжения	Точка	Вид объекта	Выбор значения: <ul style="list-style-type: none"> <li>• Трансформаторная подстанция</li> <li>• Фонарь</li> <li>• Фонарь двойной</li> <li>• Вставка постоянного тока</li> <li>• Переключательный пункт</li> <li>• Подстанция (ПС)</li> <li>• Колодец смотровой</li> <li>• Колодец электрокабельный</li> <li>• Опора</li> <li>• Шкаф управления</li> <li>• Прожектор</li> <li>• Прожектор карликовый</li> </ul>

		<ul style="list-style-type: none"> <li>• Переход от воздушной ЛЭП к подземной</li> <li>• Молниеотвод</li> </ul>
	Наименование	Текстовый (255)
	Описание	Текстовый (500)
	Напряжение, кВт	Выбор значения: <ul style="list-style-type: none"> <li>• 1150</li> <li>• 800</li> <li>• 750</li> <li>• 500</li> <li>• 400</li> <li>• 330</li> <li>• 220</li> <li>• 110</li> <li>• 35</li> <li>• 10 (6)</li> <li>• 0,4</li> </ul>
	Примечание	Текстовый (70)

<p>Топография (точечная)</p>	<p>Точка</p>	<p>Вид объекта</p>	<p>Выбор значения:</p> <ul style="list-style-type: none"> <li>• Пункт ГГС</li> <li>• Пункт ГСС</li> <li>• Точка плановой сети долговременного закрепления</li> <li>• Точка плановой сети временного закрепления</li> <li>• Пункт ориентирный</li> <li>• Знак нивелирный (репер)</li> <li>• Отметка высоты</li> <li>• Отметка высоты головки рельса</li> <li>• Пункт астрономический</li> <li>• Отметка высоты 1 этаж, цоколь, фундамент</li> <li>• Урез воды</li> <li>• Труба дымоходная</li> <li>• Опора трубопровода</li> <li>• Столб деревянный</li> <li>• Столб железобетонный</li> <li>• Столб металлический</li> <li>• Ферма деревянная</li> <li>• Ферма железобетонная</li> <li>• Ферма металлическая</li> <li>• Столб фермовый</li> <li>• Столб с консолями</li> <li>• Оттяжка столба, трубы, вышки</li> <li>• Скважина буровая</li> <li>• Труба заводская</li> </ul>
----------------------------------	--------------	--------------------	---

		<ul style="list-style-type: none"> <li>• Знак береговой сигнализации</li> <li>• Скульптура</li> <li>• Памятник</li> <li>• Гумба афишная</li> <li>• Могила отдельная</li> <li>• Фонтан</li> </ul>
	Наименование	Текстовый (255)
	Подпись	Текстовый (500)
	Материал	<p>Выбор значения:</p> <ul style="list-style-type: none"> <li>• Бетон</li> <li>• Железобетон</li> <li>• Металл</li> <li>• Камень</li> <li>• Дерево</li> <li>• Кирпич</li> <li>• Асбестоцемент</li> <li>• Стеклобетон</li> <li>• Стеклометалл</li> <li>• Грунт</li> <li>• Сталь</li> <li>• Бетонно-земляной</li> <li>• Искусственные и естественные каменные материалы</li> </ul>

			<ul style="list-style-type: none"> <li>• Керамика</li> <li>• Пластик</li> <li>• Полиэтилен</li> <li>• Саман</li> <li>• Стекло</li> <li>• Чугун</li> </ul>
		Примечание	Текстовый (70)
Газопроводы	Линия, мультилиния	Вид объекта	Выбор значения: <ul style="list-style-type: none"> <li>• Газопровод прочий</li> <li>• Газопровод распределительный</li> <li>• Газопровод высокого давления</li> <li>• Газопровод среднего давления</li> <li>• Газопровод низкого давления</li> </ul>
		Способ прокладки	Выбор значения: <ul style="list-style-type: none"> <li>• Подводный</li> <li>• Наземный</li> <li>• Подземный</li> <li>• Воздушный</li> </ul>
		Глубина заложения труб, м	Текстовый (70)
		Количество труб	Целое (Integer)
		Материал	Выбор значения: <ul style="list-style-type: none"> <li>• Бетон</li> <li>• Железобетон</li> <li>• Металл</li> <li>• Камень</li> <li>• Дерево</li> <li>• Кирпич</li> </ul>



			<ul style="list-style-type: none"> <li>• Асбестоцемент</li> <li>• Стеклобетон</li> <li>• Стеклометалл</li> <li>• Грунт</li> <li>• Сталь</li> <li>• Бетонно-земляной</li> <li>• Искусственные и естественные каменные материалы</li> <li>• Керамика</li> <li>• Пластик</li> <li>• Полиэтилен</li> <li>• Саман</li> <li>• Стекло</li> <li>• Чугун</li> </ul>
		Диаметр, мм	Текстовый (70)
		Примечание	Текстовый (70)
Водопровод	Линия, мультилиния	Способ прокладки	Выбор значения: <ul style="list-style-type: none"> <li>• Подводный</li> <li>• Наземный</li> <li>• Подземный</li> <li>• Воздушный</li> </ul>
		Наименование	Текстовый (70)
		Глубина заложения труб, м	Текстовый (70)
		Отметка земли	Текстовый (500)
		Количество труб	Целое (Integer)
		Материал	Выбор значения: <ul style="list-style-type: none"> <li>• Бетон</li> </ul>

			<ul style="list-style-type: none"> <li>• Железобетон</li> <li>• Металл</li> <li>• Камень</li> <li>• Дерево</li> <li>• Кирпич</li> <li>• Асбестоцемент</li> <li>• Стеклобетон</li> <li>• Стеклометалл</li> <li>• Грунт</li> <li>• Сталь</li> <li>• Бетонно-земляной</li> <li>• Искусственные и естественные каменные материалы</li> <li>• Керамика</li> <li>• Пластик</li> <li>• Полиэтилен</li> <li>• Саман</li> <li>• Стекло</li> <li>• Чугун</li> </ul>
		Диаметр, мм	Текстовый (70)
		Тип водораспределительного устройства (водопровод)	Выбор значения: <ul style="list-style-type: none"> <li>• Сооружение подпорно-регулирующее</li> <li>• Водовыпуск с заслонкой</li> <li>• Водовыпуск трубчатый</li> <li>• Устройство шахтное</li> </ul>
		Примечание	Текстовый (225)
Сети связи		Наименование	Текстовый (225)

	Линия, мультилиния	Тип территории	Выбор значения: <ul style="list-style-type: none"> <li>• Застроенная</li> <li>• Незастроенная</li> </ul>
		Количество проводов	Целое (Integer)
		Способ прокладки	Выбор значения: <ul style="list-style-type: none"> <li>• Подводный</li> <li>• Наземный</li> <li>• Подземный</li> <li>• Воздушный</li> </ul>
		Глубина (высота) прокладки	Текстовый (70)
		Примечание	Текстовый (70)
Линии электропередачи	Линия, мультилиния	Вид объекта	Выбор значения: <ul style="list-style-type: none"> <li>• ЛЭП высокого напряжения</li> <li>• ЛЭП низкого напряжения</li> </ul>
		Напряжение, кВт	Выбор значения: <ul style="list-style-type: none"> <li>• 1150</li> <li>• 800</li> <li>• 750</li> <li>• 500</li> <li>• 400</li> <li>• 330</li> <li>• 220</li> <li>• 110</li> <li>• 35</li> <li>• 10 (6)</li> <li>• 0,4</li> </ul>
		Наименование	Текстовый (225)

		Тип территории	Выбор значения: <ul style="list-style-type: none"> <li>• Застроенная</li> <li>• Незастроенная</li> </ul>
		Количество проводов	Целое (Integer)
		Способ прокладки	Выбор значения: <ul style="list-style-type: none"> <li>• Подводный</li> <li>• Наземный</li> <li>• Подземный</li> <li>• Воздушный</li> </ul>
		Глубина (высота) прокладки	Текстовый (70)
		Примечание	Текстовый (70)
Сети теплоснабжения	Линия, мультилиния	Вид объекта	Выбор значения: <ul style="list-style-type: none"> <li>• Горячее водоснабжение</li> <li>• Отопление</li> </ul>
		Наименование	Текстовый (225)
		Глубина заложения труб, м	Текстовый (70)
		Количество труб	Целое (Integer)
		Способ прокладки	Выбор значения: <ul style="list-style-type: none"> <li>• Подводный</li> <li>• Наземный</li> <li>• Подземный</li> <li>• Воздушный</li> </ul>
		Материал	Выбор значения: <ul style="list-style-type: none"> <li>• Бетон</li> <li>• Железобетон</li> <li>• Металл</li> <li>• Камень</li> </ul>

			<ul style="list-style-type: none"> <li>• Дерево</li> <li>• Кирпич</li> <li>• Асбестоцемент</li> <li>• Стеклобетон</li> <li>• Стеклометалл</li> <li>• Грунт</li> <li>• Сталь</li> <li>• Бетонно-земляной</li> <li>• Искусственные и естественные каменные материалы</li> <li>• Керамика</li> <li>• Пластик</li> <li>• Полиэтилен</li> <li>• Саман</li> <li>• Стекло</li> <li>• Чугун</li> </ul>
		Диаметр, мм	Текстовый (70)
		Примечание	Текстовый (70)
Сети водоотведения	Линия, мультилиния	Вид объекта	Выбор значения: <ul style="list-style-type: none"> <li>• Канализация магистральная</li> <li>• Канализация прочая</li> <li>• Канализация хозяйственно-бытовая</li> <li>• Канализация промышленная</li> <li>• Канализация ливневая</li> <li>• Дренаж</li> <li>• Труба под дорогой</li> </ul>
		Наименование	Текстовый (225)

Глубина заложения труб, м	Текстовый (70)
Количество труб	Целое (Integer)
Способ прокладки	Выбор значения: <ul style="list-style-type: none"> <li>• Подводный</li> <li>• Наземный</li> <li>• Подземный</li> <li>• Воздушный</li> </ul>
Материал	Выбор значения: <ul style="list-style-type: none"> <li>• Бетон</li> <li>• Железобетон</li> <li>• Металл</li> <li>• Камень</li> <li>• Дерево</li> <li>• Кирпич</li> <li>• Асбестоцемент</li> <li>• Стеклобетон</li> <li>• Стеклометалл</li> <li>• Грунт</li> <li>• Сталь</li> <li>• Бетонно-земляной</li> <li>• Искусственные и естественные каменные материалы</li> <li>• Керамика</li> <li>• Пластик</li> <li>• Полиэтилен</li> <li>• Саман</li> <li>• Стекло</li> <li>• Чугун</li> </ul>

Трубопроводы прочие	Линия, мультилиния	Диаметр, мм	Текстовый (70)
		Примечание	Текстовый (70)
		Вид объекта	Выбор значения: <ul style="list-style-type: none"> <li>• Воздухопровод</li> <li>• Аммиакопровод</li> <li>• Ацетиленопровод</li> <li>• Бензопровод</li> <li>• Золотопровод</li> <li>• Мазутопровод</li> <li>• Материалопровод</li> <li>• Паропровод</li> <li>• Продуктопровод сыпучих веществ</li> <li>• Шлакопровод</li> <li>• Щелочепровод</li> <li>• Этиленопровод</li> </ul>
		Наименование	Текстовый (225)
		Глубина заложения труб, м	Текстовый (70)
		Количество труб	Целое (Integer)
		Способ прокладки	Выбор значения: <ul style="list-style-type: none"> <li>• Подводный</li> <li>• Наземный</li> <li>• Подземный</li> <li>• Воздушный</li> </ul>
		Материал	Выбор значения: <ul style="list-style-type: none"> <li>• Бетон</li> <li>• Железобетон</li> </ul>

			<ul style="list-style-type: none"> <li>• Metall</li> <li>• Камень</li> <li>• Дерево</li> <li>• Кирпич</li> <li>• Асбестоцемент</li> <li>• Стеклобетон</li> <li>• Стеклометалл</li> <li>• Грунт</li> <li>• Сталь</li> <li>• Бетонно-земляной</li> <li>• Искусственные и естественные каменные материалы</li> <li>• Керамика</li> <li>• Пластик</li> <li>• Полиэтилен</li> <li>• Саман</li> <li>• Стекло</li> <li>• Чугун</li> </ul>
		Диаметр, мм	Текстовый (70)
		Примечание	Текстовый (70)
Элементы зданий	Линия, мультилиния	Описание	Текстовый (500)
		Примечание	Текстовый (70)
Топография (линейная)	Линия, мультилиния	Вид объекта	Выбор значения: <ul style="list-style-type: none"> <li>• Бордюр</li> <li>• Шлагбаум</li> <li>• Дорожный указатель</li> <li>• Опорная оттяжка</li> <li>• Граница города</li> </ul>



			<ul style="list-style-type: none"> <li>• Граница АО</li> <li>• Граница микрорайона</li> <li>• Горизонталь вспомогательная</li> <li>• Горизонталь основная</li> <li>• Горизонталь дополнительная</li> <li>• Горизонталь утолщенная</li> <li>• Арка на дороге</li> <li>• Доска мемориальная</li> <li>• Стенка подпорная каменная</li> <li>• Стенка подпорная деревянная</li> </ul>
		Наименование	Текстовый (225)
		Подпись	Текстовый (500)
		Материал	Выбор значения: <ul style="list-style-type: none"> <li>• Бетон</li> <li>• Железобетон</li> <li>• Металл</li> <li>• Камень</li> <li>• Дерево</li> <li>• Кирпич</li> <li>• Асбестоцемент</li> <li>• Стеклобетон</li> <li>• Стеклометалл</li> <li>• Грунт</li> <li>• Сталь</li> <li>• Бетонно-земляной</li> <li>• Искусственные и естественные каменные материалы</li> <li>• Керамика</li> </ul>

			<ul style="list-style-type: none"> <li>• Пластик</li> <li>• Полиэтилен</li> <li>• Саман</li> <li>• Стекло</li> <li>• Чугун</li> </ul>
		Примечание	Текстовый (70)
Футляры водопровода	Линия, мультилиния	Наименование	Текстовый (225)
		Материал	Выбор значения: <ul style="list-style-type: none"> <li>• Бетон</li> <li>• Железобетон</li> <li>• Металл</li> <li>• Камень</li> <li>• Дерево</li> <li>• Кирпич</li> <li>• Асбестоцемент</li> <li>• Стеклобетон</li> <li>• Стеклометалл</li> <li>• Грунт</li> <li>• Сталь</li> <li>• Бетонно-земляной</li> <li>• Искусственные и естественные каменные материалы</li> <li>• Керамика</li> <li>• Пластик</li> <li>• Полиэтилен</li> <li>• Саман</li> <li>• Стекло</li> <li>• Чугун</li> </ul>

		Диаметр, мм	Текстовый (70)
		Примечание	Текстовый (70)
Футляры газопровода	Линия, мультилиния	Наименование	Текстовый (225)
		Материал	Выбор значения: <ul style="list-style-type: none"> <li>• Бетон</li> <li>• Железобетон</li> <li>• Металл</li> <li>• Камень</li> <li>• Дерево</li> <li>• Кирпич</li> <li>• Асбестоцемент</li> <li>• Стеклобетон</li> <li>• Стеклометалл</li> <li>• Грунт</li> <li>• Сталь</li> <li>• Бетонно-земляной</li> <li>• Искусственные и естественные каменные материалы</li> <li>• Керамика</li> <li>• Пластик</li> <li>• Полиэтилен</li> <li>• Саман</li> <li>• Стекло</li> <li>• Чугун</li> </ul>
		Диаметр, мм	Текстовый (70)
		Примечание	Текстовый (70)
Футляры канализации		Наименование	Текстовый (225)

	<p>Линия, мультилиния</p>	<p>Материал</p>	<p>Выбор значения:</p> <ul style="list-style-type: none"> <li>• Бетон</li> <li>• Железобетон</li> <li>• Металл</li> <li>• Камень</li> <li>• Дерево</li> <li>• Кирпич</li> <li>• Асбестоцемент</li> <li>• Стеклобетон</li> <li>• Стеклометалл</li> <li>• Грунт</li> <li>• Сталь</li> <li>• Бетонно-земляной</li> <li>• Искусственные и естественные каменные материалы</li> <li>• Керамика</li> <li>• Пластик</li> <li>• Полиэтилен</li> <li>• Саман</li> <li>• Стекло</li> <li>• Чугун</li> </ul>
		<p>Диаметр, мм</p>	<p>Текстовый (70)</p>
		<p>Примечание</p>	<p>Текстовый (70)</p>
<p>Футляры линий связи</p>	<p>Линия, мультилиния</p>	<p>Наименование</p>	<p>Текстовый (225)</p>
		<p>Материал</p>	<p>Выбор значения:</p> <ul style="list-style-type: none"> <li>• Бетон</li> <li>• Железобетон</li> <li>• Металл</li> </ul>

			<ul style="list-style-type: none"> <li>• Камень</li> <li>• Дерево</li> <li>• Кирпич</li> <li>• Асбестоцемент</li> <li>• Стеклобетон</li> <li>• Стеклометалл</li> <li>• Грунт</li> <li>• Сталь</li> <li>• Бетонно-земляной</li> <li>• Искусственные и естественные каменные материалы</li> <li>• Керамика</li> <li>• Пластик</li> <li>• Полиэтилен</li> <li>• Саман</li> <li>• Стекло</li> <li>• Чугун</li> </ul>
		Диаметр, мм	Текстовый (70)
		Примечание	Текстовый (70)
Футляры сетей теплоснабжения	Линия, мультилиния	Наименование	Текстовый (225)
		Материал	Выбор значения: <ul style="list-style-type: none"> <li>• Бетон</li> <li>• Железобетон</li> <li>• Металл</li> <li>• Камень</li> <li>• Дерево</li> <li>• Кирпич</li> <li>• Асбестоцемент</li> </ul>

			<ul style="list-style-type: none"> <li>• Стеклобетон</li> <li>• Стеклометалл</li> <li>• Грунт</li> <li>• Сталь</li> <li>• Бетонно-земляной</li> <li>• Искусственные и естественные каменные материалы</li> <li>• Керамика</li> <li>• Пластик</li> <li>• Полиэтилен</li> <li>• Саман</li> <li>• Стекло</li> <li>• Чугун</li> </ul>
		Диаметр, мм	Текстовый (70)
		Примечание	Текстовый (70)
Футляры линий электропередачи	Линия, мультилиния	Наименование	Текстовый (225)
		Материал	Выбор значения: <ul style="list-style-type: none"> <li>• Бетон</li> <li>• Железобетон</li> <li>• Металл</li> <li>• Камень</li> <li>• Дерево</li> <li>• Кирпич</li> <li>• Асбестоцемент</li> <li>• Стеклобетон</li> <li>• Стеклометалл</li> <li>• Грунт</li> <li>• Сталь</li> </ul>

			<ul style="list-style-type: none"> <li>• Бетонно-земляной</li> <li>• Искусственные и естественные каменные материалы</li> <li>• Керамика</li> <li>• Пластик</li> <li>• Полиэтилен</li> <li>• Саман</li> <li>• Стекло</li> <li>• Чугун</li> </ul>
		Диаметр, мм	Текстовый (70)
		Примечание	Текстовый (70)
Железнодорожный путь	Линия, мультилиния	Вид объекта	Выбор значения: <ul style="list-style-type: none"> <li>• Железная дорога</li> <li>• Железная дорога монорельсовая</li> <li>• Железная дорога узкоколейная</li> <li>• Пути станционные</li> </ul>
		Наименование	Текстовый (225)
		Состояние	Выбор значения: <ul style="list-style-type: none"> <li>• Строящийся</li> <li>• Существующий</li> <li>• Разобранный</li> </ul>
		Ширина колеи	Текстовый (70)
		Примечание	Текстовый (70)
Трамвайные пути	Линия, мультилиния	Наименование	Текстовый (225)
		Состояние	Выбор значения: <ul style="list-style-type: none"> <li>• Строящийся</li> <li>• Существующий</li> </ul>

			<ul style="list-style-type: none"> <li>• Разобранный</li> </ul>
		Ширина колеи	Текстовый (70)
		Примечание	Текстовый (70)
Здания	Полигон, мультиполигон	Вид объекта	<p>Выбор значения:</p> <ul style="list-style-type: none"> <li>• Автобусная станция</li> <li>• Автовокзал</li> <li>• Автомобильные весы</li> <li>• Авторемонтная мастерская</li> <li>• Авторемонтный завод</li> <li>• Автотранспортная колонна</li> <li>• Автотранспортное предприятие</li> <li>• Административное здание</li> <li>• Автозаправочная станция</li> <li>• Алебастровый завод</li> <li>• Амбулатория</li> <li>• Ангар</li> <li>• Аэродром</li> <li>• Аэропорт</li> <li>• Барак</li> <li>• Бассейн</li> <li>• Бетонный завод</li> <li>• Библиотека</li> <li>• Биологическая станция</li> <li>• Блокпост</li> <li>• Блок-секция</li> <li>• Больница</li> <li>• Бумажная фабрика</li> <li>• Вагонное депо</li> </ul>



- Вагоноремонтный завод
- Ветеринарный пункт
- Водная станция
- Водозабор
- Водокачка
- Водонагнетательная установка
- Водонапорная башня
- Водоотвод
- Водопроводная станция
- Вокзал
- Газовый завод
- Газокомпрессорная станция
- Гараж
- Геологическая расчистка
- Гидрометеорологическая станция
- Гидронаблюдательный пост
- Гидроэлектростанция
- Гипсовый завод
- Гипсовый карьер
- Глинозёмный завод
- Гончарный завод
- Госпиталь
- Гостиница
- Градирня
- Деревообрабатывающий завод
- Детский дом
- Детский сад

- Диспетчерская
- Дом Культуры
- Дом Отдыха
- Домостроительный завод, комбинат
- Дровяной склад
- ЖБИ завод
- Животноводческая ферма
- Жилой дом
- Землянка
- Зерноводческий совхоз
- Зерносушилка
- Зимник
- Институт
- Казарма
- Казармы железнодорожные
- Каменный столб
- Каучуковый завод
- Кинотеатр
- Кирпичный завод
- Кожевенный завод
- Коллектор
- Комбикормовый завод
- Комбинат
- Компрессорная станция
- Кондитерская фабрика
- Консервный завод, комбинат

- Контрольно-распределительный пункт
- Котельная
- КПП
- Крупяной завод
- Курорт
- Лакокрасочный завод
- Лесника дом
- Лесничество
- Лесозащитная станция
- Лесопильный завод
- Лесоучасток
- Лечебница
- Магазин
- Макаронная фабрика
- Маслобойный завод
- Маслодельный завод
- Маслохранилище
- Мастерская
- Машинно-животноводческая станция
- Машинно-мелиоративная станция
- Машинно-тракторная мастерская
- Машиностроительный завод
- Мебельная фабрика
- Мельница

- Металлообрабатывающий завод
- Метеорологическая станция
- меховая фабрика
- Молочно-товарная ферма
- Молочный завод
- Монастырь
- МТС
- Мукомольная фабрика
- Мусороулавливающее устройство
- Мыловаренный завод
- Мясной промышленности завод
- Мясной промышленности комбинат
- Наблюдательная вышка
- Нагнетательная установка
- Насосная станция
- Нефтедобыча склад
- Нефтеперерабатывающий завод
- Нефтесборный пункт
- Нефтехранилище
- Нефтяная яма
- Обгонный пункт
- Обогащительная фабрика
- Обсерватория
- Обувная фабрика
- Овощехранилище
- Овце-товарная ферма

- Овчинно-шубная фабрика
- Огнеупорных изделий завод
- Опорный пункт милиции
- Оранжерея
- Остановочный пункт
- Охотничья изба
- Очистные сооружения
- Парфюмерно-косметическая фабрика
- Паром
- Пасека
- Передвижная механизированная колонна
- Пивоваренный завод
- Пионерский лагерь
- Пищевой промышленности завод
- Пищевых концентратов завод
- Пластических масс завод
- Пограничная застава
- Пограничная комендатура
- Подсобное хозяйство
- Пожарная вышка, пожарное депо
- Полевой стан
- Полиграфический комбинат, фабрика
- Поликлиника

- Поселковый Совет
- Пост ГАИ
- Проволочный завод
- Прожекторная вышка
- Прядильная фабрика
- Птицеводная ферма
- Пункт
- Путевой пост
- Радиостанция
- Распределительный пункт
- Регулятор
- Резиновых изделий завод
- Ремонтно-строительное управление
- Ремонтно-техническая мастерская
- Ремонтно-техническая станция
- Ремонтный завод
- Рыбный завод
- Рыбозащитное устройство
- Рыбоконсервный комбинат
- Рынок
- Санаторий
- Сахарный завод
- Светооптическая система
- Свинотоварная ферма
- Сельхозтехника (отделение)
- Сигнализация

- Силосная башня
- Склад ГСМ
- Склад
- Скотный двор
- Скотомогильник
- Сортировочная станция
- Спирто-водочный завод, спиртовой
- Спичечная фабрика
- Спортивная вышка
- Спортивная площадка
- Стадион
- Становище, стойбище
- Станция
- Станция перекачки
- Стекольный завод
- Сторожевая вышка
- Стрелочный пост
- Строительно-монтажное управление
- Строительное управление, участок
- Строительных материалов завод
- Судоремонтный завод
- Судостроительный завод
- Сушильня
- Текстильная фабрика
- Текстильный комбинат

- Телевидение
- Телетайп
- Телефон
- Теплица
- Техникум
- Ткацкая фабрика
- Товарная станция
- Товарный парк
- Толевый завод
- Трикотажная фабрика
- Туристическая база
- ТЭЦ
- Укрепление
- Усилительный пункт
- Учебное хозяйство
- Фанерный завод
- Ферма
- Фундамент
- Химико-фармацевтический завод
- Химический завод
- Хлебный комбинат
- Холодильник
- Хромовый рудник
- Цементный завод
- Цинковый рудник
- Чайная фабрика
- Черепичный завод



		<ul style="list-style-type: none"> <li>• Швейная фабрика</li> <li>• Школа</li> <li>• Элеватор</li> <li>• Электростанция</li> </ul>
	Тип здания	Выбор значения: <ul style="list-style-type: none"> <li>• Жилое</li> <li>• Нежилое</li> <li>• Общественное</li> </ul>
	Наименование	Текстовый (225)
	Состояние	Выбор значения: <ul style="list-style-type: none"> <li>• Действующий</li> <li>• Строящийся</li> <li>• Разрушенный</li> <li>• Полуразрушенный</li> </ul>
	Материал	Выбор значения: <ul style="list-style-type: none"> <li>• Бетон</li> <li>• Железобетон</li> <li>• Металл</li> <li>• Камень</li> <li>• Дерево</li> <li>• Кирпич</li> <li>• Асбестоцемент</li> <li>• Стеклобетон</li> <li>• Стеклометалл</li> <li>• Грунт</li> <li>• Сталь</li> <li>• Бетонно-земляной</li> </ul>

		<ul style="list-style-type: none"> <li>• Искусственные и естественные каменные материалы</li> <li>• Керамика</li> <li>• Пластик</li> <li>• Полиэтилен</li> <li>• Саман</li> <li>• Стекло</li> <li>• Чугун</li> </ul>
	Этажность	Целое (Integer)
	Улица	Текстовый (225)
	Номер дома	Текстовый (70)
	Номер корпуса (строения)	Текстовый (70)
	Высота здания	Целое (Integer)
	Особенности конструкции	<p>Выбор значения:</p> <ul style="list-style-type: none"> <li>• с памятником</li> <li>• с выдающейся частью</li> <li>• с подземной частью</li> <li>• с колоннами вместо части строения</li> <li>• с колоннами вместо всего первого этажа</li> <li>• с аркой</li> <li>• со ступенями</li> <li>• висячий</li> <li>• на фундаменте</li> <li>• с капитальными опорами</li> <li>• открытый</li> </ul>

			<ul style="list-style-type: none"> <li>• крытый</li> <li>• на общем основании</li> <li>• на отдельном основании</li> <li>• на одной опоре</li> <li>• на нескольких опорах</li> </ul>
		Примечание	Текстовый (70)
Гидрография (линейная)	Линия, мультилиния	Вид объекта	Выбор значения: <ul style="list-style-type: none"> <li>• Река</li> <li>• Ручей</li> <li>• Ручей пересыхающий</li> <li>• Граница разлива</li> <li>• Ручей пропадающий</li> <li>• Брод</li> <li>• Ширина реки</li> <li>• Характеристика канавы</li> <li>• Направление течения</li> </ul>
		Наименование	Текстовый (70)
		Подпись	Текстовый (500)
		Примечание	Текстовый (70)

Рельеф (растительность)	Точка	Вид объекта	Выбор значения: <ul style="list-style-type: none"> <li>• Яма</li> <li>• Курган</li> <li>• Бугор</li> <li>• Воронка карстовая</li> <li>• Дерево отдельностоящее</li> <li>• Куст отдельный</li> <li>• Кустарник отдельная группа</li> <li>• Кустарник заросли</li> <li>• Кустарник колючий</li> <li>• Кустарник колючий заросли</li> <li>• Полукустарник</li> <li>• Кустарничек</li> <li>• Редколесье высокое</li> <li>• Редколесье угнетенное</li> <li>• Редкая поросль</li> <li>• Криволесье</li> <li>• Бурелом</li> <li>• Сухостой</li> <li>• Вырубка</li> <li>• Осока</li> <li>• Камыш</li> <li>• Лишайник</li> <li>• Чигирь</li> <li>• Газон</li> </ul>
		Вид растительности	Выбор значения: <ul style="list-style-type: none"> <li>• Хвойный</li> <li>• Лиственный</li> </ul>

			<ul style="list-style-type: none"> <li>• Смешанный</li> <li>• Широколиственный</li> <li>• Мелколиственный</li> <li>• Декоративный</li> <li>• Технические культуры</li> <li>• Древесный</li> <li>• Кустарниковый</li> <li>• Травяной</li> </ul>
		Наименование	Текстовый (225)
		Примечание	Текстовый (70)
Ограждения	Линия, мультилиния	Вид объекта	Выбор значения: <ul style="list-style-type: none"> <li>• Ограда каменная</li> <li>• Ограда металлическая высотой более 1 м</li> <li>• Ограда металлическая высотой менее 1 м</li> <li>• Забор деревянный сплошной</li> <li>• Забор деревянный решетчатый</li> <li>• Забор деревянный с капитальными опорами</li> <li>• Ограждение из колючей проволоки</li> <li>• Ограждение из гладкой проволоки</li> <li>• Ограждение из проволочной сетки</li> <li>• Изгороди, плетни, трельяжи</li> </ul>
		Материал	Выбор значения:

		<ul style="list-style-type: none"> <li>• Бетон</li> <li>• Железобетон</li> <li>• Металл</li> <li>• Камень</li> <li>• Дерево</li> <li>• Кирпич</li> <li>• Асбестоцемент</li> <li>• Стеклобетон</li> <li>• Стеклометалл</li> <li>• Грунт</li> <li>• Сталь</li> <li>• Бетонно-земляной</li> <li>• Искусственные и естественные каменные материалы</li> <li>• Керамика</li> <li>• Пластик</li> <li>• Полиэтилен</li> <li>• Саман</li> <li>• Стекло</li> <li>• Чугун</li> </ul>
	Высотная характеристика	Выбор значения: <ul style="list-style-type: none"> <li>• менее 1 м</li> <li>• 1 м и более</li> <li>• менее 4 м</li> <li>• 4 м и более</li> </ul>
	Примечание	Текстовый (70)

Рельеф (линейные)	Линия, мультилиния	Вид объекта	Выбор значения: <ul style="list-style-type: none"> <li>• Обрыв</li> <li>• Берег обрывистый без пляжа</li> <li>• Откос неукрепленный</li> <li>• Насыпь неукрепленная</li> <li>• Выемка неукрепленная</li> <li>• Карьер</li> <li>• Откос укрепленный</li> <li>• Насыпь укрепленная</li> <li>• Выемка укрепленная</li> <li>• Валик</li> <li>• Уступ задернованный</li> <li>• Промоины</li> <li>• Полоса древесных насаждений</li> </ul>
		Наименование	Текстовый (225)
		Абсолютная высота	Текстовый (70)
		Глубина (высота)	Текстовый (70)
		Примечание	Текстовый (70)
Объекты газоснабжения (площадные)	Полигон, мультиполигон	Вид объекта	Выбор значения: <ul style="list-style-type: none"> <li>• Газорегуляторный пункт (ГРП)</li> <li>• Контрольно-распределительный пункт</li> <li>• Групповая резервуарная установка</li> <li>• Шкафный регуляторный пункт (ШРП)</li> <li>• Газораспределительная станция (ГРС)</li> </ul>

		Наименование	Текстовый (225)
		Примечание	Текстовый (70)
Объекты теплоснабжения (площадные)	Полигон, мультиполигон	Наименование	Текстовый (225)
		Описание	Текстовый (500)
		Примечание	Текстовый (70)
Объекты электроснабжения (площадные)	Полигон, мультиполигон	Номер	Текстовый (70)
		Наименование	Текстовый (70)
		Местоположение	Текстовый (500)
		Площадь	Вещественный (Double)
		Примечание	Текстовый (70)
Сооружения прочих инженерных сетей	Полигон, мультиполигон	Наименование	Текстовый (225)
		Описание	Текстовый (500)
		Примечание	Текстовый (70)
Планово-высотное обоснование	Точка	Отметки земли	Текстовый (500)
		Отметка (прочие)	Текстовый (70)
		Примечание	Текстовый (70)
Осевые улиц	Линия, мультилиния	Наименование лица	Текстовый (225)
		Предыдущее название	Текстовый (225)
		Нормативно правовой акт	Текстовый (225)
		Примечание	Текстовый (70)
Дороги, мосты (линейные)	Линия, мультилиния	Материал	Выбор значения: <ul style="list-style-type: none"> <li>• Без покрытия</li> <li>• Асфальт</li> <li>• Бетон</li> <li>• Цементобетон</li> <li>• Булыжник</li> <li>• Брусчатка</li> </ul>



			<ul style="list-style-type: none"> <li>• Гравий</li> <li>• Грунт</li> <li>• Песок</li> <li>• Щебень</li> <li>• Камень колотый</li> <li>• Шлак</li> <li>• Дерево</li> <li>• Дерн</li> <li>• Земля</li> <li>• Бетонная плитка</li> <li>• Железобетонная плитка</li> <li>• Мраморная плитка</li> <li>• Каменная наброска</li> <li>• Каменное мощение</li> <li>• Деревянное мощение</li> <li>• Металл</li> <li>• Каучук</li> <li>• Лед</li> <li>• Битумоминеральная смесь</li> <li>• Комбинированный материал</li> </ul>
		Описание	Текстовый (500)
		Улица	Текстовый (225)
		Примечание	Текстовый (225)
Дороги, мосты (площадные)	Полигон, мультиполигон	Вид объекта	Выбор значения: <ul style="list-style-type: none"> <li>• Дороги</li> <li>• Тротуары</li> <li>• Проезжие части</li> <li>• Пешеходные дорожки</li> </ul>

			<ul style="list-style-type: none"> <li>• Площадки с покрытием</li> <li>• Перекрестки</li> <li>• Мосты, путепроводы</li> </ul>
		<p>Материал</p>	<p>Выбор значения:</p> <ul style="list-style-type: none"> <li>• Без покрытия</li> <li>• Асфальт</li> <li>• Бетон</li> <li>• Цементобетон</li> <li>• Булыжник</li> <li>• Брусчатка</li> <li>• Гравий</li> <li>• Грунт</li> <li>• Песок</li> <li>• Щебень</li> <li>• Камень колотый</li> <li>• Шлак</li> <li>• Дерево</li> <li>• Дерн</li> <li>• Земля</li> <li>• Бетонная плитка</li> <li>• Железобетонная плитка</li> <li>• Мраморная плитка</li> <li>• Каменная наброска</li> <li>• Каменное мощение</li> <li>• Деревянное мощение</li> <li>• Металл</li> <li>• Каучук</li> <li>• Лед</li> </ul>

			<ul style="list-style-type: none"> <li>• Битумоминеральная смесь</li> <li>• Комбинированный материал</li> </ul>
		Улица	Текстовый (225)
		Примечание	Текстовый (225)
Топография (площадная)	Полигон, мультиполигон	Вид объекта	Выбор значения: <ul style="list-style-type: none"> <li>• Навес</li> <li>• Остановочный комплекс</li> <li>• Киоск</li> <li>• Теплица</li> <li>• Погреб</li> <li>• Овощехранилище</li> <li>• Обочина</li> <li>• Короб</li> <li>• Бак</li> <li>• Опора моста</li> <li>• Терраса</li> <li>• Трансформаторная будка</li> <li>• Камера наземная</li> <li>• Сооружение</li> <li>• Скотомогильник</li> <li>• Бак подземный</li> <li>• Лоджия</li> <li>• Перекрытие</li> <li>• Камера подземная</li> <li>• Площадка строительная</li> <li>• Свалка</li> </ul>

		<ul style="list-style-type: none"> <li>• Склад открытый</li> <li>• Комплексные объекты</li> <li>• Фундамент ограждений</li> </ul>
	Наименование	Текстовый (225)
	Описание	Текстовый (500)
	Материал	Выбор значения: <ul style="list-style-type: none"> <li>• Бетон</li> <li>• Железобетон</li> <li>• Металл</li> <li>• Камень</li> <li>• Дерево</li> <li>• Кирпич</li> <li>• Асбестоцемент</li> <li>• Стеклобетон</li> <li>• Стеклометалл</li> <li>• Грунт</li> <li>• Сталь</li> <li>• Бетонно-земляной</li> <li>• Искусственные и естественные каменные материалы</li> <li>• Керамика</li> <li>• Пластик</li> <li>• Полиэтилен</li> <li>• Саман</li> <li>• Стекло</li> <li>• Чугун</li> </ul>
	Примечание	Текстовый (70)
	Вид объекта	Выбор значения:

Гидрография (площадная)	Полигон, мультиполигон		<ul style="list-style-type: none"> <li>• Река</li> <li>• Озеро</li> <li>• Канава</li> <li>• Канал</li> <li>• Река с непостоянным берегом</li> <li>• Озеро с непостоянным берегом</li> <li>• Канава с непостоянным берегом</li> <li>• Канал с непостоянным берегом</li> <li>• Отмель</li> <li>• Проходимое болото</li> <li>• Непроходимое болото</li> </ul>
		Наименование	Текстовый (70)
		Подпись	Текстовый (500)
		Примечание	Текстовый (70)
Рельеф (площадные)	Полигон, мультиполигон	Вид объекта	Выбор значения: <ul style="list-style-type: none"> <li>• Обрыв</li> <li>• Берег обрывистый без пляжа</li> <li>• Откос неукрепленный</li> <li>• Насыпь неукрепленная</li> <li>• Выемка неукрепленная</li> <li>• Карьер</li> <li>• Откос укрепленный</li> <li>• Насыпь укрепленная</li> <li>• Выемка укрепленная</li> <li>• Валик</li> <li>• Уступ задернованный</li> <li>• Промоины</li> <li>• Полоса древесных насаждений</li> </ul>

	Наименование	Текстовый (225)
	Абсолютная высота	Текстовый (70)
	Глубина (высота)	Текстовый (70)
	Примечание	Текстовый (70)



**ООО «Уралгеодезия»**

**Свидетельство СРО №01-И-№2124-1 от 25.02.2015 г.**

**Заказчик – МКУ «Управление стратегического развития  
Пермского муниципального района»**

**«Выполнение инженерных изысканий, необходимых для разработки  
документации по планировке территории кадастрового квартала  
59:32:1260001 д. Горбуново Лобановского сельского поселения  
Пермского муниципального района Пермского края»**

**ТЕХНИЧЕСКИЙ ОТЧЕТ  
ПО РЕЗУЛЬТАТАМ ИНЖЕНЕРНО-ГЕОДЕЗИЧЕСКИМ ИЗЫСКАНИЙ  
ДЛЯ ПОДГОТОВКИ ПРОЕКТНОЙ И РАБОЧЕЙ ДОКУМЕНТАЦИИ**

**57-21-ИГДИ**

**Том 1**

Изм.	№ док.	Подп.	Дата

**Пермь, 2021**



**ООО «Уралгеодезия»**

**Свидетельство СРО №01-И-№2124-1 от 25.02.2015 г.**

**Заказчик – МКУ «Управление стратегического развития  
Пермского муниципального района»**

**«Выполнение инженерных изысканий, необходимых для разработки  
документации по планировке территории кадастрового квартала  
59:32:1260001 д. Горбуново Лобановского сельского поселения  
Пермского муниципального района Пермского края»**

**ТЕХНИЧЕСКИЙ ОТЧЕТ  
ПО РЕЗУЛЬТАТАМ ИНЖЕНЕРНО- ГЕОДЕЗИЧЕСКИХ ИЗЫСКАНИЙ  
ДЛЯ ПОДГОТОВКИ ПРОЕКТНОЙ И РАБОЧЕЙ ДОКУМЕНТАЦИИ**

**57-21-ИГДИ**

**Том 1**

**Генеральный директор**

**Д.В. Пинаев**

Изм.	№ док.	Подп.	Дата





**Пермь, 2021**




**СОДЕРЖАНИЕ**  
«Инженерно-геодезические изыскания»

Обозначение	Наименование	Примечание
57-21-ИГДИ-С	Содержание тома 1	стр. 2
57-21-СД	Состав отчетной технической документации	стр. 3
57-21-ИГДИ-Т	Текстовая часть	стр. 4
57-21-ИГДИ-Г	Графическая часть	стр. 32

Инв. № ориг.	Изм.	Кол.уч.	Лист	№ док.	Подпись	Дата	Взам. инв. №	Подпись и дата	57-21-ИГДИ-С		
									Стадия	Лист	Листов
	Разработал		Кострамин			09.21			П	1	1
	Н.контрол		Пинаев			09.21			ООО «Уралгеодезия»		
									Содержание тома 1		


## СОСТАВ ОТЧЕТНОЙ ТЕХНИЧЕСКОЙ ДОКУМЕНТАЦИИ

Номер тома	Обозначение	Наименование	Примечание
1	57-21-ИГДИ	Инженерно-геодезические изыскания	

Инв. № ориг	Изм.	Кол.уч	Лист	№док	Подпись	Дата	Взам. инв. №	Подпись и дата	
									Разработал
Н.контрол	Пинаев		09.21						
57-21-СД									
Состав отчетной технической документации							Стадия	Лист	Листов
							П	1	1
							ООО «Уралгеодезия»		

# Текстовая часть

Инв. № ориг	Пописать и лага	Взам. инв. №

						57-21-ИГДИ-Т		
Из	Кол.уч	Лист	№док	Подпись	Дата	Текстовая часть ООО «Уралгеодезия»		
Разработал	Кострамин			09.21				
Н.контрол	Пинаев			09.21				
						Стадия	Лист	Листов
						П	1	28

## СОДЕРЖАНИЕ ТЕКСТОВОЙ ЧАСТИ

## Содержание

I.	Инженерно-геодезические изыскания	стр.
1.	Общие сведения	7
2.	Краткая физико-географическая характеристика района работ	8
3.	Топографо-геодезическая изученность района	11
4.	Методика производства работ	12
4.1	Планово-высотное обоснование	12
4.2	Топографическая съемка	12
5.	Заключение	14
Приложения:		
A.	Свидетельство СРО	15
B.	Журнал рекогносцировочного обследования	21
B.	Каталог координат и высот центров пунктов	22
Г.	Схема GPS	23
Д.	Выписка на исходные пункты	24
Е.	Сведения о результатах поверки приборов	25
Ж.	Техническое задание	26
З.	АКТ приемочного контроля полевых топографо-геодезических работ	29
И.	Лист согласований инженерных коммуникаций	31
К.	Топографический план масштаба 1:500	32

Инв. № подл.	Подп. и дата	Взам. инв. №					Лист
Изм	Кол.уч	Лист	№док	Подпись	Дата	1	

Раздел «Инженерно-геодезические изыскания» разработан для объекта:

Выполнение инженерных изысканий, необходимых для разработки документации по планировке территории кадастрового квартала 59:32:1260001 д. Горбуново Лобановского сельского поселения Пермского муниципального района Пермского края

- Муниципальный контракт № 57 от 02.08.2021г.
- Свидетельство о допуске на работы в составе инженерно-геодезических изысканий № 01-И-№2124-1 от 25 февраля 2015г.

в соответствии с документами:

- СНиП 11-02-96 Инженерные изыскания для строительства.

Основные положения. МИНСТРОЙ РОССИИ, 1997.

- СП 11-104-97 Инженерно-геодезические изыскания для строительства. ГОССТРОЙ РОССИИ, 1997.
- Инструкция по топографической съемке в масштабах 1:5000, 1:2000, 1:1000, 1:500. М., “Недра”, 1983.
- Инструкция по развитию съемочного обоснования и съемке ситуации и рельефа с применением глобальных навигационных спутниковых систем ГЛОНАСС и GPS (ГКИНП(ОНТА)-02-262-02). Утверждена ФСГК России от 18.01.02 г. – М., ЦНИИГАиК, 2002 г.
- Условные знаки для топографических планов в масштабе 1:5000-1:500. М., “Недра”, 1989.

Инв. № подл.	Подп. и дата	Взам. инв. №					Лист
Изм	Кол.уч	Лист	№док	Подпись	Дата	57-21-ИГДИ-Т	2

# І. Инженерно – геодезические изыскания

## 1. Общие сведения

Технический отчет по инженерным изысканиям на объекте: Выполнение инженерных изысканий, необходимых для разработки документации по планировке территории кадастрового квартала 59:32:1260001 д. Горбуново Лобановского сельского поселения Пермского муниципального района Пермского края, выполнены ООО «Уралгеодезия» на основании муниципального контракта № 57 от 02.08.2021г. Право на инженерные изыскания представлено Свидетельством о допуске на работы в составе инженерно-геодезических изысканий № 01-И-№2124-1 от 25 февраля 2015г выданного некоммерческим партнерством саморегулируемой организацией «Ассоциация Инженерные изыскания в строительстве (АИИС)» (Приложение А).

Целью инженерных изысканий является получение современной топографической основы, на площадке, находящейся на территории Пермского района, необходимой для выполнения проектных работ.

Уровень ответственности нормальный, размещение площадного объекта.

Полевые работы выполнены в июле-августе 2021 года.

Виды и объемы выполненных работ сведены в таблицу 1.

таблица 1

№ п/п	Виды работ	Ед. изм.	Объем работ
1.	Создание инженерно-топографических планов М 1:500	га	45.6

Общая площадь съемки – 45.6 га

Система координат – МСК-59

Система высот – Балтийская

Инв. № подл.	Подп. и дата	Взам. инв. №							Лист
			57-21-ИГДИ-Т						3
									Изм

2. Краткая физико-географическая характеристика района работ  
Участок изысканий находится на территории Пермского района (рис. 1).



участок изысканий

рис. 1 Обзорная схема участка изысканий

В административном отношении участок расположен на территории Пермского района в восточной его части.

Климат района изысканий дан по метеостанции г. Пермь.

Климат рассматриваемой территории континентальный, с холодной продолжительной зимой, теплым, но сравнительно коротким летом, ранними осенними и поздними весенними заморозками. Зимой на Урале, где расположен участок изысканий, часто наблюдается антициклон с сильно охлажденным воздухом. Охлаждение воздуха в антициклонах происходит, главным образом, в нижних слоях, одновременно уменьшается влагосодержание этих слоев.

Инва. № подл.	Подп. и дата	Взам. инв. №					57-21-ИГДИ-Т	Лист
			Изм	Кол.уч	Лист	№док		

Особое значение, как фактор климата, имеет циклоническая деятельность, которая усиливает меридиональный обмен воздушных масс. Таким образом, увеличивается климатическое значение адвекции. Непосредственным результатом этого является большая временная и пространственная изменчивость всех метеорологических характеристик и погоды в целом.

Основными показателями температурного режима является среднемесячная, максимальная и минимальная температура воздуха.

Среднегодовая температура воздуха составляет  $+3,5^{\circ}\text{C}$ .

Самым холодным месяцем в году является январь со средней месячной температурой воздуха минус  $16,2^{\circ}\text{C}$ , самым тёплым – июль со средней месячной температурой  $+24,5^{\circ}\text{C}$ .

Абсолютный минимум температуры воздуха достигает минус  $49^{\circ}\text{C}$ , абсолютный максимум  $+39^{\circ}\text{C}$ .

Расчетная температура самой холодной пятидневки минус  $34^{\circ}\text{C}$ .

Для характеристики влажности воздуха приводятся три основных показателя: упругость водяного пара, относительная влажность воздуха и недостаток насыщения воздуха водяными парами.

Упругость или давление водяного пара даёт приближенное значение содержания водяного пара в нижних слоях атмосферы. Эта величина дается в миллибарах.

Средняя годовая упругость водяного пара составила  $6,5$  мб.

Наибольшая среднемесячная упругость водяного пара ( $13,7$  мб) отмечается в июле, наименьшая ( $1,9$  мб) – в феврале, так как содержание водяного пара пропорционально температуре воздуха. Суточный ход упругости водяного пара зимой проявляется слабо. Наиболее отчётливо суточный ход выражен в теплое время года.

На относительную влажность большое влияние имеют формы рельефа, близость водоёмов, лесных массивов и т.п.

Среднегодовая относительная влажность воздуха по району составила  $72\%$ .

Годовой ход относительной влажности обратен ходу температуры воздуха.

Инв. № подл.	Подп. и дата	Взам. инв. №							Лист
			57-21-ИГДИ-Т						
			Изм	Кол.уч	Лист	№док	Подпись	Дата	



Недостаток насыщения воздуха водяным паром (дефицит влажности) представляет собой разность между упругостью насыщенного водяного пара при данной температуре и упругостью содержащегося в воздухе водяного пара.

Среднегодовой недостаток насыщения составляет 3,3 мб. Наибольший среднемесячный недостаток насыщения воздуха водяным паром наблюдается в июне (8,7 мб), наименьший (0,4 мб) – в декабре и январе.

Для характеристики гидрорежима атмосферы приводятся данные о количестве осадков за год. Годовое количество осадков приводится в миллиметрах, измеряющих высоту слоя воды, выпавшей на поверхность земли.

Среднее количество осадков за год по району составляет 625 мм. Максимум осадков за месяц наблюдается в июле – 72 мм, минимум осадков наблюдается в феврале – 31 мм.

Снежный покров является одним из важнейших факторов, влияющих на формирование климата. В результате излучения воздух над снежной поверхностью сильно охлаждается, а весной большое количество тепла затрачивается на таяние снега.

Снежный покров предохраняет почву от глубокого промерзания, регулируя тепловое состояние верхних слоёв почвы.

Инва. № подл.	Подп. и дата	Взам. инв. №

Изм	Кол.уч	Лист	№док	Подпись	Дата	57-21-ИГДИ-Т	Лист
							6

### 3. Топографо-геодезическая изученность района работ

Из картографических материалов на район изысканий имеются карты и планы в масштабе 1:10000, 1:25000. За основу данный материал не принимался в виду плохого качества исходного материала.

В качестве исходных пунктов для плановой и высотной привязки на объекте были приняты пункты: «Устиново», «Тарасово», «Красава», «Няшино», «Фролы», «Заборная», «Ягошиха».

Данные по исходным пунктам получены по запросу в городском территориальном отделе Роснедвижимости.

Инва. № подл.	Подп. и дата	Взам. инв. №

Изм	Кол.уч	Лист	№док	Подпись	Дата	57-21-ИГДИ-Т	Лист
							7

## 4. Методика производства работ

### 4.1 Планово-высотное съёмочное обоснование

Перед началом производства изысканий выполнено рекогносцировочное обследование участка работ.

Привязка участка изысканий на местности произведена от пунктов ГГС: «Устиново», «Тарасово», «Красава», «Няшино», «Фролы», «Заборная», «Ягошиха» с использованием спутниковой системы PrinCe I70 Turbo, с последующим уравниванием определяемых точек на участках изысканий.

Согласно ГКИНП (ГИТА)-17-004-99 п.п.8.1-8.4 измерения выполнены в виде замкнутой геометрической фигуры.

Приемники устанавливались над пунктами при помощи оптического центра с точностью до 2 мм. Наблюдения выполнялись в режиме статики. Продолжительность сеанса составляла, в зависимости от условий, не менее 60 минут.

Постобработка навигационных данных выполнялась с использованием программного пакета GNSS Solutions.

Уравнивание тахеометрических съёмок выполнено в программе «CREDO DAT 3.0».

Съёмка выполнялась с точек съёмочного обоснования созданных с помощью GPS оборудования без проложения теодолитных ходов.

В связи с этим ведомость планово высотного обоснования отсутствует.

### 4.2 Топографическая съёмка

На участке работ выполнена топографическая съёмка в М 1:500 спутниковым оборудованием методом «Стой-иди» («Stop and Go») с сечением рельефа горизонталями через 0.5 метра.

Съёмка выполнена двухчастотным геодезическим приемником PrinCe i70 Turbo (L1/L2), с полевым программным обеспечением Survey Pro 5.6.4 с регистрацией результатов измерений при достижении необходимого количества эпох, с контролем точности в реальном режиме времени.

Изм.	Кол.уч	Лист	№док	Подпись	Дата
Индв. № подл.	Подп. и дата	Взам. инв. №			

При производстве съемки велся подробный абрис местности, с нанесением на него всех характерных точек и с зарисовкой рельефа и ситуации. Так же велось фотографирование местности.

**Съёмка инженерных коммуникаций**

Выходы подземных коммуникаций на поверхность сняты в процессе выполнения топографической съёмки.

Подземные коммуникации, нанесены на план по: снятым наружным элементам, данным исполнительных чертежей, имеющейся технической документации в эксплуатирующих организациях, а, при отсутствии документации, по результатам обследования с помощью приборов поиска «САТ GENNY».

Инженерно-топографический план масштаба 1:500 на бумажном носителе с отображёнными существующими инженерными коммуникациями в границах съемки был согласован с эксплуатирующими службами путём заверения плана подписями, печатями согласующих сторон. Сведения о службах, согласовавших план, представлены в приложении К.

По материалам полевых работ, на ПЭВМ типа IBMPC и программного комплекса обработки инженерных изысканий, цифрового моделирования местности CREDO\_DAT 3.1 выполнено составление топографических планов (листов) топографической съемки в масштабе 1:500 с сечением рельефа через 0,5 м.

В процессе камеральной обработки материалов составлен: 2 листа топографического плана масштаба 1:500 с сечением рельефа через 0,5 метр.

**Сведения о проведении внутреннего контроля и приёмки работ**

Полевой контроль работ производится начальником отдела изысканий в процессе их выполнения и на стадии их завершения. Приемка материалов изысканий производится после составления технического отчета внутриведомственной комиссией с составлением соответствующих актов. Акт по результатам контроля полевых работ и АКТ приемки геодезических и топографических работ представлены в (приложении И).

Взам. инв. №
Подп. и дата
Инв. № подл.

Изм	Кол.уч	Лист	№док	Подпись	Дата
-----	--------	------	------	---------	------

### 5. Заключение

Топографо-геодезические работы выполнены в соответствии с требованиями следующих нормативно-технических документов:

СНиП 11-02-96 Инженерные изыскания для строительства. Основные положения. МИНСТРОЙ РОССИИ, 1997.

СП 11-104-97 Инженерно-геодезические изыскания для строительства. ГОССТРОЙ РОССИИ, 1997.

Инструкция по топографической съемке в масштабах 1:5000, 1:2000,1:1000, 1:500. М., “Недра”, 1983.

Инструкция по развитию съемочного обоснования и съемке ситуации и рельефа с применением глобальных навигационных спутниковых систем ГЛОНАСС и GPS (ГКИНП(ОНТА)-02-262-02), утверждена ФСГК России от 18.01.02 г. – М., ЦНИИГАиК, 2002 г.

Условные знаки для топографических планов в масштабе 1:5000-1:500. М., “Недра”, 1989.

Полученные топографо-геодезические материалы пригодны для производства работ по проектированию.

Инва. № подл.	Взам. инв. №
Подп. и дата	

Изм	Кол.уч	Лист	№док	Подпись	Дата	57-21-ИГДИ-Т	Лист
							10

## Свидетельство СРО

Саморегулируемая организация,  
основанная на членстве лиц, выполняющих инженерные изыскания  
**Некоммерческое партнерство содействия развитию инженерно-изыскательской  
отрасли «Ассоциация Инженерные изыскания в строительстве» («АИИС»)**  
105187, г. Москва, Окружной проезд, д. 18, <http://www.oaiis.ru>  
регистрационный номер в государственном реестре  
саморегулируемых организаций СРО-И-001-28042009

г. Москва

«25» февраля 2015 г.

**СВИДЕТЕЛЬСТВО**

о допуске к определенному виду или видам работ, которые оказывают  
влияние на безопасность объектов капитального строительства

№ 01-И-№2124-1

Выдано члену саморегулируемой организации: Общество

с ограниченной ответственностью «Уралгеодезия»

(полное и сокращенное наименование юридического лица, фамилия, имя отчество индивидуального предпринимателя)

(ООО «Уралгеодезия»)

(место жительства, дата рождения индивидуального предпринимателя)

ОГРН 1125905004136 ИНН 5905291387

РФ, 614500, Пермский край, г. Пермь, шоссе Космонавтов, д. 244, офис 8

(адрес местонахождения организации)

Основание выдачи Свидетельства: решение Координационного совета «АИИС»  
(Протокол № 177 от 25.02.2015 г.)

Настоящим Свидетельством подтверждается допуск к работам, указанным в  
приложении к настоящему Свидетельству, которые оказывают влияние на  
безопасность объектов капитального строительства.

Начало действия с «25» февраля 2015 г.

**Свидетельство без Приложения не действительно.****Свидетельство выдано без ограничения срока и территории его действия.**

Свидетельство выдано взамен ранее выданного 01-И-№2124 от 21 сентября 2012 г.

Президент Координационного совета

М. И. Богданов

Исполнительный директор

А. В. Матрсова

Регистрационный номер: АИИС И- 01- 2124-1- 25022015

Изм. № подл.	Подп. и дата	Взам. инв. №

Изм	Кол.уч	Лист	№док	Подпись	Дата

57-21-ИГДИ-Т

Лист

11



**ПРИЛОЖЕНИЕ**

к Свидетельству о допуске к определенному виду или видам работ, которые оказывают влияние на безопасность объектов капитального строительства от «25» февраля 2015 г. № 01-И-№2124-1

**Виды работ, которые оказывают влияние на безопасность объектов капитального строительства (кроме особо опасных и технически сложных объектов, объектов использования атомной энергии), и о допуске к которым член Саморегулируемой организации Некоммерческое партнерство содействия развитию инженерно-изыскательской отрасли «Ассоциация инженерные изыскания в строительстве» Общество с ограниченной ответственностью «Уралгеодезия» имеет Свидетельство**

№	Наименование вида работ
1.	<p><b>1. Работы в составе инженерно-геодезических изысканий</b></p> <p>1.1. Создание опорных геодезических сетей</p> <p>1.2. Геодезические наблюдения за деформациями и осадками зданий и сооружений, движениями земной поверхности и опасными природными процессами</p> <p>1.3. Создание и обновление инженерно-топографических планов в масштабах 1:200 - 1:5000, в том числе в цифровой форме, съемка подземных коммуникаций и сооружений</p> <p>1.4. Трассирование линейных объектов</p> <p>1.5. Инженерно-гидрографические работы</p> <p>1.6. Специальные геодезические и топографические работы при строительстве и реконструкции зданий и сооружений</p>
2.	<p><b>2. Работы в составе инженерно-геологических изысканий</b></p> <p>2.1. Инженерно-геологическая съемка в масштабах 1:500 - 1:25000</p> <p>2.2. Проходка горных выработок с их опробованием, лабораторные исследования физико-механических свойств грунтов и химических свойств проб подземных вод</p> <p>2.3. Изучение опасных геологических и инженерно-геологических процессов с разработкой рекомендаций по инженерной защите территории</p> <p>2.4. Гидрогеологические исследования</p> <p>2.5. Инженерно-геофизические исследования</p> <p>2.6. Инженерно-геокриологические исследования</p> <p>2.7. Сейсмологические и сеймотектонические исследования территории, сейсмическое микрорайонирование</p>
3.	<p><b>4. Работы в составе инженерно-экологических изысканий</b></p> <p>4.1. Инженерно-экологическая съемка территории</p> <p>4.2. Исследования химического загрязнения почвогрунтов, поверхностных и подземных вод, атмосферного воздуха, источников загрязнения</p> <p>4.3. Лабораторные химико-аналитические и газохимические исследования образцов и проб почвогрунтов и воды</p> <p>4.4. Исследования и оценка физических воздействий и радиационной обстановки на территории</p>
4.	<p><b>5. Работы в составе инженерно-геотехнических изысканий. (Выполняются в составе инженерно-геологических изысканий или отдельно на изученной в инженерно-геологическом отношении территории под отдельные здания и сооружения)</b></p> <p>5.1. Проходка горных выработок с их опробованием и лабораторные исследования механических свойств грунтов с определением характеристик для конкретных схем расчета оснований фундаментов</p> <p>5.2. Полевые испытания грунтов с определением их стандартных прочностных и деформационных характеристик (штамповые, сдвиговые, прессиометрические, срезные). Испытания эталонных и натуральных свай</p> <p>5.3. Определение стандартных механических характеристик грунтов методами статического, динамического и бурового зондирования</p> <p>5.4. Физическое и математическое моделирование взаимодействия зданий и сооружений с геологической средой</p>

Регистрационный номер: АИИС И- 01- 2124-1- 25022015

см. на обороте

Взам.инв.№

Подпись и дата

Инв.№ орг

Изм	Кол.уч	Лист	№ док	Подпись	Дата

57-21-ИГДИ-Т

Лист

12



ПРОШЛО, ПРОНУМЕРОВАНО И СКРЕПЛЕНО

ПЕЧАТЬЮ 2 (два) ЛИСТА

Исполнительный директор «АИИС»

А. В. Матросова  
Инженерные

	5.5. Специальные исследования характеристик грунтов по отдельным программам для нестандартных, в том числе нелинейных методов расчета оснований фундаментов и конструкций зданий и сооружений
	5.6. Геотехнический контроль строительства зданий, сооружений и прилегающих территорий
5.	6. Обследование состояния грунтов основания зданий и сооружений

X X X X X X X X X X X X X X X X X X X вправе заключать договор  
(полное наименование члена саморегулируемой организации)

по осуществлению организации работ X X X X X X X X X X X X X X X X, стоимость  
(наименование вида работ)

которых по одному договору не превышает (составляет) X X X X X X X X X X X X X X X X  
(стоимость работ)

Президент Координационного совета

М. И. Богданов

Исполнительный директор

А. В. Матросова



АИИС

Регистрационный номер: АИИС И- 01- 2124-1- 25022015

Инва.№ ориг	Взам. инв. №
Попись и дата	

Изм	Кол.уч	Лист	№ док	Подпись	Дата

57-21-ИГДИ-Т



Утверждена  
приказом Федеральной службы  
по экологическому, технологическому  
и атомному надзору  
от 4 марта 2019 г. N 86

**ВЫПИСКА ИЗ РЕЕСТРА ЧЛЕНОВ САМОРЕГУЛИРУЕМОЙ ОРГАНИЗАЦИИ**

11.06.2021      5151/2021  
(дата)                      (номер)

**Ассоциация «Инженерные изыскания в строительстве» - Общероссийское отраслевое объединение работодателей («АИИС»)**  
(полное и сокращенное наименование саморегулируемой организации)

**Саморегулируемая организация, основанная на членстве лиц, выполняющих инженерные изыскания**  
(вид саморегулируемой организации)

**115088, г. Москва, ул. Машиностроения 1-я, д. 5, пом.1, эт. 4, каб. 6а; www.oaiis.ru; mail@oaiis.ru**

(адрес места нахождения саморегулируемой организации, адрес официального сайта в информационно-телекоммуникационной сети «Интернет», адрес электронной почты)

**СРО-И-001-28042009**  
(регистрационный номер записи в государственном реестре саморегулируемых организаций)

**Общество с ограниченной ответственностью «Уралгеодезия»**  
(фамилия, имя,(в случае, если имеется) отчество заявителя-физического лица или полное наименование заявителя-юридического лица)

Наименование	Сведения
1. Сведения о члене саморегулируемой организации:	
1.1. Полное и (в случае, если имеется) сокращенное наименование юридического лица или фамилия, имя, (в случае, если имеется) отчество индивидуального предпринимателя	<b>Общество с ограниченной ответственностью «Уралгеодезия» (ООО «Уралгеодезия»)</b>
1.2. Идентификационный номер налогоплательщика (ИНН)	<b>5905291387</b>
1.3. Основной государственный регистрационный номер (ОГРН) или основной государственный регистрационный номер индивидуального предпринимателя (ОГРНИП)	1125905004136
1.4. Адрес места нахождения юридического лица	РФ, 614022, Пермский край, г. Пермь, ул. Льва Толстого, д. 33, вход отдельный
1.5. Место фактического осуществления деятельности (только для индивидуального предпринимателя)	-----
2. Сведения о членстве индивидуального предпринимателя или юридического лица в саморегулируемой организации:	
2.1. Регистрационный номер члена в реестре членов саморегулируемой организации	<b>2290</b>

Инв. № орг	Взам. инв. №
	Подпись и дата

Изм	Кол.уч	Лист	№ док	Подпись	Дата
-----	--------	------	-------	---------	------

2.2. Дата регистрации юридического лица или индивидуального предпринимателя в реестре членов саморегулируемой организации (число, месяц, год)	21.09.2012
2.3. Дата (число, месяц, год) и номер решения о приеме в члены саморегулируемой организации	21.09.2012 Протокол Координационного совета №121
2.4. Дата вступления в силу решения о приеме в члены саморегулируемой организации (число, месяц, год)	21.09.2012
2.5. Дата прекращения членства в саморегулируемой организации (число, месяц, год)	-----
2.6. Основания прекращения членства в саморегулируемой организации	-----

3. Сведения о наличии у члена саморегулируемой организации права выполнения работ:

3.1. Дата, с которой член саморегулируемой организации **имеет право выполнять инженерные изыскания**, осуществлять подготовку проектной документации, строительство, реконструкцию, капитальный ремонт, снос объектов капитального строительства **по договору подряда на выполнение инженерных изысканий**, подготовку проектной документации, по договору строительного подряда, по договору подряда на осуществление сноса (нужное выделить):

в отношении объектов капитального строительства (кроме особо опасных, технически сложных и уникальных объектов, объектов использования атомной энергии)	в отношении особо опасных, технически сложных и уникальных объектов капитального строительства (кроме объектов использования атомной энергии)	в отношении объектов использования атомной энергии
21.09.2012	Нет	Нет

3.2. Сведения об уровне ответственности члена саморегулируемой организации по обязательствам по договору подряда на выполнение инженерных изысканий, подготовку проектной документации, по договору строительного подряда, по договору подряда на осуществление сноса, и стоимости работ по одному договору, в соответствии с которым указанным членом внесен взнос в компенсационный фонд возмещения вреда (нужное выделить):

а) первый	V не превышает 25 000 000 (двадцать пять миллионов рублей)
б) второй	-----
в) третий	-----
г) четвертый	-----
д) пятый <*>	-----
е) простой <*>	в случае если член саморегулируемой организации осуществляет только снос объекта капитального строительства, не связанный со строительством, реконструкцией объекта капитального строительства

Изн.№ орг	Взам.инв.№
Подпись и дата	

Изм	Кол.уч	Лист	№док	Подпись	Дата
-----	--------	------	------	---------	------

<\*> заполняется только для членов саморегулируемых организаций, основанных на членстве лиц, осуществляющих строительство

3.3. Сведения об уровне ответственности члена саморегулируемой организации по обязательствам по договору подряда на выполнение инженерных изысканий, подготовку проектной документации, по договору строительного подряда, по договору подряда на осуществление сноса, заключенным с использованием конкурентных способов заключения договоров, и предельному размеру обязательств по таким договорам, в соответствии с которым указанным членом внесен взнос в компенсационный фонд обеспечения договорных обязательств (нужное выделить):

а) первый	V	не превышает 25 000 000 (двадцать пять миллионов рублей)
б) второй		-----
в) третий		-----
г) четвертый		-----
д) пятый <*>		-----

<\*> заполняется только для членов саморегулируемых организаций, основанных на членстве лиц, осуществляющих строительство

4. Сведения о приостановлении права выполнять инженерные изыскания, осуществлять подготовку проектной документации, строительство, реконструкцию, капитальный ремонт, снос объектов капитального строительства:

4.1. Дата, с которой приостановлено право выполнения работ (число, месяц, год)	-----
4.2. Срок, на который приостановлено право выполнения работ <*>	-----
-----	
<*> указываются сведения только в отношении действующей меры дисциплинарного воздействия	

Заместитель исполнительного  
директора  
(должность  
уполномоченного лица)



*Серен*  
(подпись)

Н.А. Герцен  
(инициалы, фамилия)

Инва.№ ориг	Взам.инв.№
Полпись и лага	

Изм	Кол.уч	Лист	№док	Подпись	Дата

## Журнал рекогносцировочного обследования

№ п/п	Имя	Вид дефекта	Тип знака
1	«Устиново»	Грунтовый пункт окопан, центр не сдвинут. Состояние удовлетворительное.	Пир. 4 кл. 5.0м. Центр 46.
2	«Гарасово»	Грунтовый пункт окопан, центр не сдвинут. Состояние удовлетворительное.	пир.3кл. 7.3. Центр 1.
3	«Бол.Савино»	Грунтовый пункт окопан, центр не сдвинут. Состояние удовлетворительное.	сиг 3кл. 12.0м. Центр 1оп.
4	«Заборная»	Грунтовый пункт окопан, центр не сдвинут. Состояние удовлетворительное.	сиг 2кл. 38.1м. Центр 51
5	«Няшино»	Грунтовый пункт окопан, центр не сдвинут. Состояние удовлетворительное.	сиг 4кл. 11м. Центр46
6	«Фролы»	Грунтовый пункт окопан, центр не сдвинут. Состояние удовлетворительное.	сиг 4кл. 8м. Центр46

Индв.№ ориг	Взам.инв.№
Полпись и лага	

Изм	Кол.уч	Лист	№док	Подпись	Дата
-----	--------	------	------	---------	------

57-21-ИГДИ-Т

Лист

17

## Приложение В

## Каталог координат и высот центров пунктов

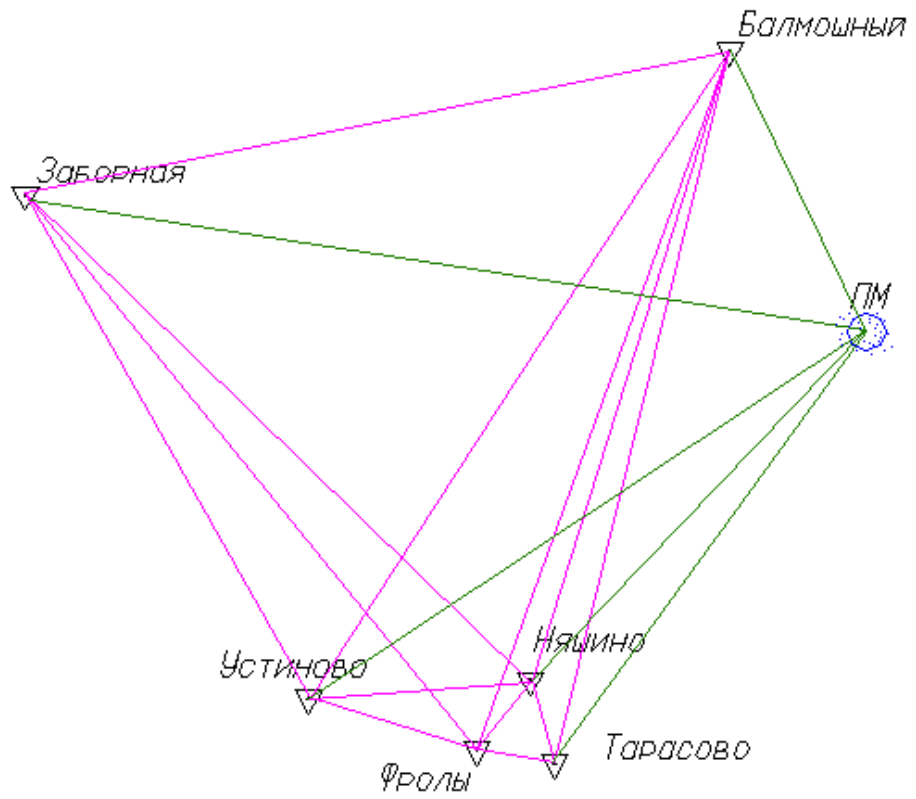
1		«Устиново»	507440.34	2228783.16	135.20
2		«Гарасово»	505622.07	2225700.18	148.67
3		«Балмошный»	525660.15	2240635.25	183.90
4		«Заборная»	521598.64	2220808.17	143.30
5		«Няшино»	507944.42	2235030.32	132.40
6		«Фролы»	505986.99	2233523.54	105.80

Система высот: Балтийская  
Система координат: МСК-59

Инв. № ориг	Подпись и лага	Взам. инв. №								Лист
Изм	Кол.уч	Лист	№док	Подпись	Дата	57-21-ИГДИ-Т				



## Схема GPS



Масштаб 1: 10 000

- Красава ▲ пункт государственной геодезической сети  
 ————— вектор в режиме статика  
 - - - - - вектор в режиме кинематика

Инв. № ориг	Подпись и дата	Взам. инв. №					57-21-ИГДИ-Т	Лист
			Изм	Кол.уч	Лист	№ док		19
			Подпись	Дата				

## Выписка на исходные пункты

Экз. № 1

**Управление Федеральной службы государственной регистрации,  
кадастра и картографии по Пермскому краю  
(Управление Росреестра по Пермскому краю)**

**ВЫПИСКА № 115  
из каталога координат и высот геодезических пунктов**

2-я трёхградусная зона

Система координат МСК-59  
Балтийская система высот 1977 г.

Номер пункта	Название пункта, тип знака, класс, высота знака, тип центра	Координаты x / y, (м)	Высота, (м)
<b>59-51-68 (О-40-65)</b>			
1625	Балмошный* сигн. 2 кл. 27.9 м Центр 51	525 660.15 2 240 635.25	183.90 183.788
1606	Заборная* сигн. 2 кл. 38.1 м Центр 51	521 598.64 2 220 808.17	143.30
<b>59-50-68 (О-40-77)</b>			
1530	Няшино сигн. 4 кл. 11.0 м Центр 46	507 944.42 2 235 030.32	132.40
1520	Фролы сигн. 4 кл. 8.0 м Центр 46	505 986.99 2 233 523.54	105.80
1529	Устиново пир. 4 кл. 5.0 м Центр 46	507 440.34 2 228 783.16	135.20
1518	Тарасово* пир. 3 кл. 7.3 м Центр 1	505 622.07 2 225 700.18	148.70 148.670
1500	Шульгино пир. 3 кл. 7.6 м Центр 1 оп	500 519.99 2 226 107.12	170.00 170.039
<b>59-50-67 (О-40-76)</b>			
1554	Бол. Савино сигн. 3 кл. 12.0 м Центр 1 оп	511 753.29 2 218 903.20	- 94.207

\*наружный знак отсутствует

Составил: Н.А. Комарова  
Проверил: Е.В. Чичулаева

Инв.№ ориг	Взам.инв.№
Изм	Кол.уч
Лист	№ док
Подпись	Дата

57-21-ИГДИ-Т

## Сведения о результатах поверки приборов

Заводской номер: 1051468; 1051469

Регистрационный номер типа средства измерения в РСТ: 72764-18

Инв. № орг	Попись и лага	Взам. инв. №					Лист
Изм	Кол.уч	Лист	№ док	Подпись	Дата	21	

57-21-ИГДИ-Т

### ТЕХНИЧЕСКОЕ ЗАДАНИЕ

на разработку документации по планировке территории кадастрового квартала  
59:32:1260001 д. Горбуново Лобановского сельского поселения Пермского  
муниципального района Пермского края

№ п/п	Наименование разделов	Содержание
1	Наименование	Документация по планировке территории кадастрового квартала 59:32:1260001 д. Горбуново Лобановского сельского поселения Пермского муниципального района Пермского края
2	Основания для проектирования	Муниципальная программа «Градостроительная политика Пермского муниципального района», утвержденная постановлением администрации Пермского муниципального района от 06.12.2018 № 640 (в ред. от 18.03.2021 № СЭД-2021-299-01-01-05.С-123) Решение Земского Собрания Пермского муниципального района «О внесении изменений в решение Земского Собрания от 15.12.2020 № 94 «О бюджете Пермского муниципального района на 2021 год и на плановый период 2022 и 2023 годов» от 24.06.2021 № 150 Настоящее техническое задание.
3	Цель разработки документации территориального планирования	Подготовка документации по планировке территории осуществляется в целях, предусмотренных ст. 41-43 Градостроительного кодекса РФ (далее – ГрК РФ).
4	Заказчик (полное и сокращенное наименование)	Муниципальное казенное учреждение «Управление стратегического развития Пермского муниципального района» (МКУ «Управление стратегического развития Пермского района»)
5	Границы и площадь объекта проектирования	Пермский край, Пермский район, Лобановского сельское поселение, д. Горбуново, кадастровый квартал 59:32:1260001. Площадь территории проектирования – 45,65 га
6	Исходные данные для разработки проекта	1. Генеральный план муниципального образования «Лобановского сельское поселение», утвержденный решением Земского Собрания Пермского муниципального района Пермского края «Об утверждении генерального плана муниципального образования «Лобановского сельского поселения» Пермского муниципального района» от 27.09.2018 № 336 (в ред. решения Земского Собрания Пермского муниципального района Пермского края от 27.02.2020 № 31); 2. Правила землепользования и застройки муниципального образования «Лобановского сельское поселение», утвержденные Решением Земского Собрания Пермского муниципального района Пермского края от 27.09.2018 № 337 «Об утверждении Правил землепользования и застройки муниципального образования «Лобановское сельское поселение» Пермского муниципального района» (в ред. решения Земского собрания Пермского муниципального района Пермского края от 28.11.2019 № 15, от 28.05.2020 № 55, от 25.03.2021 № 119); Указанные документы опубликованы в общем доступе на сайте Пермского муниципального района и на сайте Федеральной государственной информационной системе территориального планирования. <b>Подрядчик самостоятельно скачивает генеральный план и правила землепользования и застройки Лобановского сельского поселения.</b> При отсутствии в сведениях единого государственного реестра недвижимости (далее – ЕГРН) границ территориальных зон и населенных пунктов, такие границы предоставляются Заказчиком в формате *tab <u>при их наличии</u> . 3. Проект планировки и проект межевания части территории д. Горбуново Лобановского сельского поселения в районе ул. Центральная, включающие земельные участки с кадастровыми номерами 59:32:1260001:114 и 59:32:1260001:1070, утвержденные постановлением администрации Пермского муниципального района от 22.01.2020 № 13 «Об утверждении проекта планировки и проекта межевания части территории д. Горбуново Лобановского

Инов.№ орбит	Взам.инв.№
Подпись и дата	

Изм	Кол.уч	Лист	№док	Подпись	Дата	57-21-ИГДИ-Т	Лист
							22

сельского поселения в районе ул. Центральная, включающие земельные участки с кадастровыми номерами 59:32:1260001:114 и 59:32:1260001:1070»;

Проект планировки и проект межевания части территории д. Горбуново Лобановского сельского поселения Пермского муниципального района Пермского края, в районе дома 34 по ул. Центральная, утвержденные постановлением администрации Пермского муниципального района от 10.03.2020 № 145 «Об утверждении проекта планировки и проекта межевания части территории д. Горбуново Лобановского сельского поселения Пермского муниципального района Пермского края, в районе дома 34 по улице Центральная»;

Документация по планировке территории предоставляется Заказчиком в электронном виде в формате \*pdf и при наличии в формате \*tab.

4. Местные нормативы градостроительного проектирования Пермского муниципального района. Предоставляется Заказчиком;

5. Утвержденные схемы расположения земельных участков на кадастровых планах территорий. Подрядчик самостоятельно запрашивает в Комитете имущественных отношений администрации Пермского муниципального района.

6. Кадастровый план территории на кадастровый квартал 59:32:1260001, полученный после заключения муниципального контракта. Запрашивается Подрядчиком самостоятельно.

7. Выписки из ЕГРН на все земельные участки, расположенные в границах кадастрового квартала 59:32:1260001. Запрашивается Подрядчиком самостоятельно.

8. Документы государственного фонда данных (далее – ГФД), полученные в результате проведения землеустройства, отнесенные к информации ограниченного доступа. Запрашивается Подрядчиком самостоятельно в ГФД Росреестра.

9. Материалы инвентаризации земель. Запрашивается Подрядчиком самостоятельно в ГФД Росреестра и администрации Фроловского сельского поселения.

7 Виды и состав работ

1. Инженерно-геодезические изыскания (далее – ИГДИ);  
 2. Проект планировки территории;  
 3. Проект межевания территории.

**Работы выполняются в три этапа:**  
**1 этап:**  
 Выполнение инженерно-геодезических изысканий (в составе: топографическая съемка и отчет по инженерно-геодезическим изысканиям).  
**Срок выполнения 1 этапа составляет 15 рабочих дней, из которых:**  
 - подготовка топографической основы для проверки в формате \*dxf;  
 - проверка Заказчиком;  
 - доработка топографической основы для проверки в формате \*dxf;  
 - проверка доработанной топографической основы Заказчиком;  
 - предоставление топографической съемки в формате \*tab;  
 - проверка топографической основы Заказчиком в формате \*tab, приёмка работ;  
 - доработка топографической съемки в формате \*tab.

Топографическая съемка выполняется в системе координат МСК-59, в масштабе 1:1000.  
**Месторасположение всех инженерных коммуникаций должно быть согласовано с собственниками таких инженерных коммуникаций, с предоставлением оригинала листа согласования в отчете об ИГДИ.**

Структура и состав таблиц топографической съемки формата \*tab должна полностью соответствовать требованиям приложения 1 к настоящему техническому заданию.

**2 этап:**  
 Разработка проекта планировки и проекта межевания территории.  
 Документация по планировке территории выполняется в системе координат МСК-59, в масштабе 1:500-1:2000. Схема расположения элементов планировочной структуры выполняется в М 1:5000-1:10000.

**Срок выполнения 2 этапа составляет 30 рабочих дней, из которых:**

Инва.№ ориг  
 Подпись и дата  
 Взам.инв.№



**2.1. сбор и обработка исходных данных– 5 рабочих дней, включающие**

подготовку:

- схемы отображающей местоположение существующих объектов капитального строительства, в том числе линейных объектов, объектов, подлежащих сносу, объектов незавершенного строительства, а также проходы к водным объектам общего пользования и их береговым полосам;
- схемы границ территорий объектов культурного наследия;
- схемы границ зон с особыми условиями использования территории;
- чертежа материалов по обоснованию проекта межевания территории, на котором отображаются материалы ИГДИ, границы зон с особыми условиями использования территорий, формы собственности земельных участков, виды права на земельные участки, границы и кадастровые номера земельных участков, границы населенных пунктов, границы территориальных зон.

В состав исходных данных входит:

- получение актуальных на момент разработки сведений из ЕГРН (кадастровые планы территорий, кадастровые выписки на все земельные участки, расположенные в границах проектирования), составление перечня существующих земельных участков, согласно приложению 3 к настоящему техническому заданию;
- документы государственного фонда данных, полученные в результате проведения землеустройства, отнесенные к информации ограниченного доступа;
- материалы инвентаризации земель;
- ИГДИ, принятые в результате 1 этапа работ;
- анализ положений генерального плана и правил землепользования и застройки территории;
- анализ утвержденных документаций по планировке территорий;
- запрос сведений о наличии утвержденных схем расположения земельного участка на кадастровом плане территории;
- анализ ограничений использования территории;
- выявление проблем территории.

**2.2. подготовка основных частей проекта** планировки и проекта межевания территории, включающие чертеж (чертежи) планировки территории, чертеж (чертежи) межевания территории, Том 1. Основная часть проекта планировки территории, Том 3. Основная часть проекта межевания территории – **5 рабочих дней.**

В Томе 3 основной части проекта межевания территории необходимо представить обоснование принятых решений в отношении образуемых и изменяемых земельных участков, по способам образования с указанием ссылок на действующее законодательство, и целей, для которых образованы земельные участки в текстовой форме.

При отсутствии возможности образования земельного участка в один этап, необходимо предусмотреть несколько этапов межевания территории, отображенных на отдельных чертежах межевания территории, для достижения целевой конфигурации и площади земельного участка.

Форму перечня образуемых и изменяемых земельных участков выполнить согласно приложению 4 к настоящему техническому заданию.

Необходимо предусмотреть рациональные решения по межеванию территории с учетом сведений из ЕГРН, фактического использования земельных участков, документов государственного фонда данных, полученных в результате проведения землеустройства, материалов инвентаризации земель, ограничений в использовании территорий и иных факторов, влияющих на результаты межевания.

Под улично-дорожную сеть необходимо образовать земельные участки, включающие все конструктивные элементы улично-дорожной сети либо земельные участки в границах красных линий с соблюдением категорий улиц и дорог. Под каждую улицу необходимо образовать один земельный участок.

Каталоги координат образуемых земельных участков предоставляются для всех земельных участков, вне зависимости от этапа межевания территории.

При установлении сервитутов, необходимо представить каталоги координат всех сервитутов.

**2.3. согласование (проверка и доработка) этапа 2.1 и 2.2 с Заказчиком - 15 рабочих дней.**

**2.4. оформление материалов по обоснованию проекта планировки территории – 5 рабочих дней, включающих:**

- схему организации движения транспорта (включая транспорт общего

Интв.№ ориг	Подпись и дата	Взам.инв.№

Изм	Кол.уч	Лист	№док	Подпись	Дата

		<p>пользования) и пешеходов, отражающую местоположение объектов транспортной инфраструктуры и учитывающую существующие и прогнозные потребности в транспортном обеспечении на территории, а также схему организации улично-дорожной сети;</p> <ul style="list-style-type: none"> <li>- схему вертикальной планировки территории, инженерной подготовки и инженерной защиты территории, подготовленную в случаях, установленных уполномоченным Правительством Российской Федерации федеральным органом исполнительной власти, и в соответствии с требованиями, установленными уполномоченным Правительством Российской Федерации федеральным органом исполнительной власти.</li> </ul> <p>Состав схем, указанных в данном пункте, должен соответствовать требованиям п. 21, 22 постановления правительства РФ от 12.05.2017 № 564.</p> <ul style="list-style-type: none"> <li>- карту (фрагмент карты) планировочной структуры территорий поселения, городского округа, межселенной территории муниципального района с отображением границ элементов планировочной структуры;</li> <li>- обоснование определения границ зон планируемого размещения объектов капитального строительства;</li> <li>- обоснование соответствия планируемых параметров, местоположения и назначения объектов регионального значения, объектов местного значения нормативам градостроительного проектирования и требованиям градостроительных регламентов, а также применительно к территории, в границах которой предусматривается осуществление комплексного развития территории, установленным правилами землепользования и застройки расчетным показателям минимально допустимого уровня обеспеченности территории объектами коммунальной, транспортной, социальной инфраструктур и расчетным показателям максимально допустимого уровня территориальной доступности таких объектов для населения;</li> <li>- перечень мероприятий по защите территории от чрезвычайных ситуаций природного и техногенного характера, в том числе по обеспечению пожарной безопасности и по гражданской обороне;</li> <li>- перечень мероприятий по охране окружающей среды;</li> <li>- обоснование очередности планируемого развития территории.</li> </ul> <p><b>Наименование разделов текстовых частей, а также наименования схем и чертежей должно полностью соответствовать требованиям ст. 42, 43 ГрК РФ.</b></p> <p><b>3 этап</b>  <b>Срок выполнения 3 этапа составляет 45 рабочих дней.</b>      Организация и проведение процедуры публичных слушаний.      Сроки и порядок проведения публичных слушаний осуществляются в соответствии с ч. 13 ст. 46 ГрК РФ, положением об организации и проведении публичных слушаний, общественных обсуждений по вопросам градостроительной деятельности в Пермском муниципальном районе Пермского края, утвержденном решением Земского Собрания Пермского муниципального района от 27.05.2021 № 147.      Подрядчик предоставляет для публичных слушаний 1 экз. документации по планировке территории на бумажном носителе в соответствии с требованиями п. 2 раздела 8 настоящего технического задания.      Необходимо присутствие разработчика на публичных слушаниях.      По результатам публичных слушаний Заказчик составляет заключение, отражающее позиции, которые нуждаются в доработке.      Доработка проекта после направления Подрядчику заключения о результатах публичных слушаний составляет – 5 рабочих дней.</p>
8	Требования к содержанию и форме представляемых материалов заказчику	<p><b>1. Требования к формату работы, передаваемой на проверку:</b></p> <p>1.1. материалы по всем этапам выполненных работ для проверки на соответствие законодательству и градостроительным нормативам, передаются Заказчику <u>с сопроводительным письмом в электронном виде на адрес электронной почты strateg.permraion@mail.ru;</u></p> <p>1.2. топографическая основа в рамках 1 этапа работ на проверку предоставляется в формате *dxf, отчет по ИГДИ на проверку предоставляется в формате *pdf.</p> <p>1.3. документация по планировке территории на проверку предоставляется в формате *tab и *pdf. Для проверки документации по планировке территории</p>

Изм	Кол.уч	Лист	№док	Подпись	Дата

топографическая основа, принятая в результате 1-го этапа работ, предоставляется в формате \*tab.

Состав векторных слоев документации по планировке территории, передаваемого в электронном виде, и их атрибутивный формат MapInfo \*tab должен соответствовать требованиям, указанным в приложении 2 к настоящему техническому заданию.

## 2. Требования к формату работы, передаваемой для проведения публичных слушаний:

2.1. после опубликования оповещения о проведении публичных слушаний, для размещения экспозиции в администрации сельского поселения - проект предоставляется Заказчику (Верхне-Муллинская, 74 а, 2 этаж, 1 каб.) в бумажном виде, сброшюрованный в 2 папки (том 1,2 – первая папка, том 3, 4 – вторая папка). Распечатка приложений к проекту не требуется;

2.2. для размещения на сайтах Пермского муниципального района и сельского поселения - проект предоставляется в формате \*pdf, сшитом в один файл со всеми приложениями с сопроводительным письмом на адрес электронной почты strateg.permraion@mail.ru.

## 3. Требования к формату работы, после утверждения проекта:

Материалы в бумажном виде передаются Заказчику (Верхне-Муллинская, 74 а, 2 этаж, 1 каб.).

Материалы в электронном виде передаются Заказчику на адрес электронной почты **strateg.permraion@mail.ru** и CD-диске (2 экз.)

3.1. инженерно-геодезические изыскания предоставляются:

- в бумажном виде в 2 экз;

- в электронном виде в четырёх форматах \*dxf, \*tab, \*pdf, \*word.

**Информация растровой модели в формате \*pdf должна полностью соответствовать отчетам, созданным в \*dxf и рабочих наборах MapInfo (\*wor).**

3.2. документация по планировке территории предоставляется:

- в бумажном виде в 2 экз.

- в электронном виде в четырёх форматах \*tab, \*wor, \*pdf, \*word.

Электронный вид должен отвечать требованиям для размещения в государственной информационной системе обеспечения градостроительной деятельности Пермского края, в частности:

- структура и состав таблиц топографической съемки формата \*tab должна полностью соответствовать требованиям приложения 1 к настоящему техническому заданию. Все атрибутивные данные, обязательные к заполнению, должны быть заполнены, согласно вариантам, предложенным в требованиях.

- структура и состав векторных слоев проекта планировки территории, передаваемого в электронном виде, и их атрибутивный формат MapInfo \*tab должен соответствовать требованиям, указанным в Приложении 2 к настоящему техническому заданию. Все атрибутивные данные, обязательные к заполнению, должны быть заполнены, согласно вариантам, предложенным в требованиях.

При отсутствии объектов в слое, его разработка не требуется.

При отсутствии в перечне слоёв необходимого, структура слоя принимается на усмотрение Подрядчика.

**Информация растровой модели в формате \*pdf должна полностью соответствовать отчетам, созданным в рабочих наборах MapInfo \*wor.**

Проект, передается в форматах \*pdf и \*word.

Проект в формате \*pdf должен быть сшит в один файл со всеми приложениями.

**Проект в формате \*word должен полностью соответствовать проекту в формате \*pdf (в т.ч. включение в файл \*word графических материалов).**

**Подрядчик передает Заказчику исходные данные, указанные в п. 5-9 раздела 6 настоящего технического задания.**

**Электронная версия документации должна быть идентична по составу и содержанию бумажному носителю.**

Инв. № ориг	Взам. инв. №
	Подпись и дата

Изм	Кол.уч	Лист	№ док	Подпись	Дата
-----	--------	------	-------	---------	------

10	Нормативно-правовая база для разработки документации территориального планирования	<p>Градостроительный кодекс Российской Федерации;  Земельный кодекс Российской Федерации;  Водный кодекс Российской Федерации;  Гражданский кодекс Российской Федерации;  Федеральный закон от 06.10.2003 № 131-ФЗ «Об общих принципах организации местного самоуправления в Российской Федерации»;  Федеральный закон от 22.07.2008 № 123-ФЗ «Технический регламент о требованиях пожарной безопасности»;  Федеральный закон от 13.07.2015 № 218-ФЗ «О государственной регистрации недвижимости»;  Постановление Правительства Российской Федерации от 18.04.2016 № 322 «Об утверждении Положения о представлении в федеральный орган исполнительной власти (его территориальные органы), уполномоченный Правительством Российской Федерации на осуществление государственного кадастрового учета, государственной регистрации прав, ведение Единого государственного реестра недвижимости и предоставление сведений, содержащихся в Едином государственном реестре недвижимости, федеральными органами исполнительной власти, органами государственной власти субъектов Российской Федерации и органами местного самоуправления дополнительных сведений, воспроизводимых на публичных кадастровых картах»;  Постановление Правительства Российской Федерации от 22.04.2017 № 485 «О составе материалов и результатов инженерных изысканий, подлежащих размещению в информационных системах обеспечения градостроительной деятельности, федеральной государственной информационной системе территориального планирования, государственном фонде материалов и данных инженерных изысканий, Едином государственном фонде данных о состоянии окружающей среды, ее загрязнении, а также о форме и порядке их представления»;  Постановление Правительства Российской Федерации от 31.03.2017 № 402 «Об утверждении Правил выполнения инженерных изысканий, необходимых для подготовки документации по планировке территории, перечня видов инженерных изысканий, необходимых для подготовки документации по планировке территории, и о внесении изменений в постановление Правительства Российской Федерации от 19 января 2006 г. N 20»;  Приказ Министерства строительства и жилищно-коммунального хозяйства Российской Федерации от 25 апреля 2017 № 738/ПР «Об утверждении видов элементов планировочной структуры»;  Приказ Минстроя России от 25.04.2017 № 740/пр «Об установлении случаев подготовки и требований к подготовке, входящей в состав материалов по обоснованию проекта планировки территории схемы вертикальной планировки, инженерной подготовки и инженерной защиты территории»;  Приказ Минстроя России от 25.04.2017 № 739/пр «Об утверждении требований к цифровым топографическим картам и цифровым топографическим планам, используемым при подготовке графической части документации по планировке территории»;  СП 42.13330.2016 «Градостроительство. Планировка и застройка городских и сельских поселений» Актуализированная редакция СНиП 2.07.01-89*;  СП 11-104-97 «Инженерно-геодезические изыскания для строительства»;  РДС 30-201-98 «Инструкция о порядке проектирования и установления красных линий в городах и других поселениях Российской Федерации»;  Региональные нормативы градостроительного проектирования;  Другие нормативно-правовые акты в области градостроительной деятельности.</p>
----	--	---

Инв. № орг	Взам. инв. №
Изм	Попись и дата
Кол.уч	Лист
№ док	Подпись
Дата	Дата

Приложение 3

57-21-ИГДИ-Т

Лист

27

## АКТ

приемочного контроля полевых топографо-геодезических работ.

1. Объект: Выполнение инженерных изысканий, необходимых для планировки территории кадастрового квартала 59:32:1260001 д. Горбуново Лобановского сельского поселения Пермского муниципального района Пермского края

2. Приемочный контроль материалов полевых топографо-геодезических работ, выполненный на объекте, произведен главным специалистом сектора топографо-геодезических изысканий Пинаевым Д.В.

3. В основу приемки и оценки качества выполненных работ приняты СП 11-104-97 и СНиП 11-02-96.

4. Полевые работы выполнены в июле-августе 2021г. бригадой изыскателей под руководством главного специалиста сектора топографо-геодезических изысканий Пинаева Д.В.

5. Виды и объем выполненных и принятых работ:

№ п/п	Виды работ	Ед. изм.	Задано		Выполнено	
			объем	стоимость	объем	стоимость
1	Выполнение инженерных изысканий, необходимых для планировки территории кадастрового квартала 59:32:1260001 д. Горбуново Лобановского сельского поселения Пермского муниципального района Пермского края	га	45,65		45,65	

6. Результаты приемочного контроля (точность):

Съёмка выполнена двухчастотным геодезическим приемником PrinCe i70 Turbo.

Заключение: Работа выполнена в соответствии с требованиями п.п. 5.14 – 5.18 СП 11 – 104 – 97.

7. Состояние полевой документации (простота, выразительность, внешний вид): удовлетворительно.

8. Заключение по работе (оценка результатов полевых работ): удовлетворительно

Индв. № ориг. Подпись и дата. Взам. инв. №

Изм.	Кол.уч	Лист	№ док	Подпись	Дата	57-21-ИГДИ-Т	Лист
							28



**Заключение:** Работа выполнена в соответствии с требованиями СП 14-104-97 и СНиП 11-02-96. Материалы пригодны для дальнейшего составления технического отчета.

Главный специалист отдела изысканий



Пинаев Д.В.

Инв. № орг	Попись и лага		Взам. инв. №		
Изм	Кол. уч	Лист	№ док	Подпись	Дата
57-21-ИГДИ-Т					Лист
					29

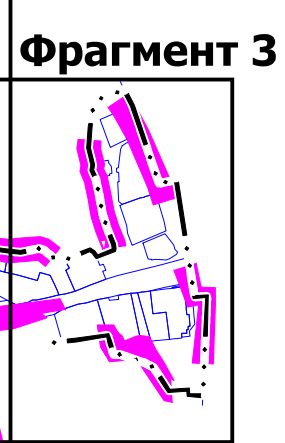
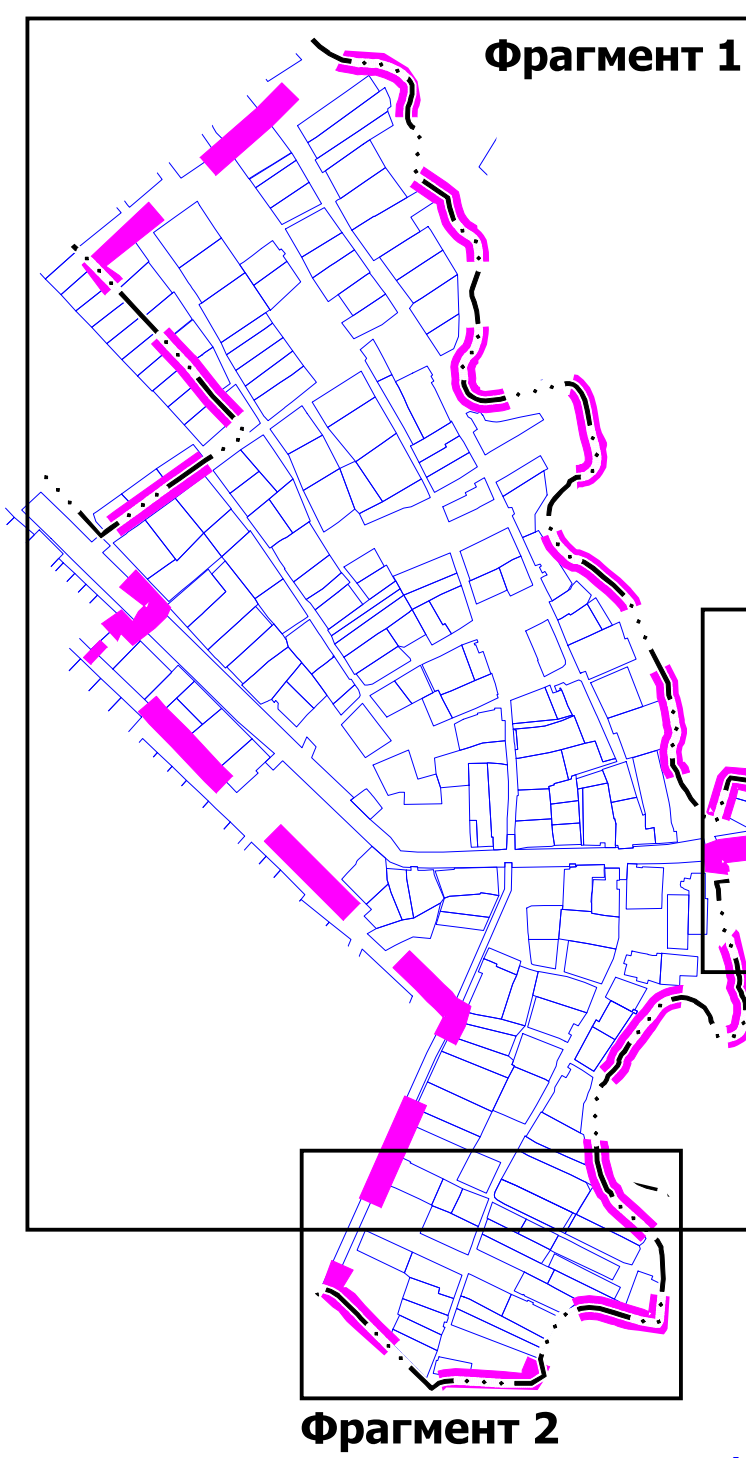
Лист согласования инженерных коммуникаций

№	Название организации, телефон, адрес
1	<p>ОАО «МРСК Урала» - «Пермэнерго»</p>
2	<p>ПАО «Ростелеком»</p>
3	<p>АО «Газпром газораспределение Пермь»</p>

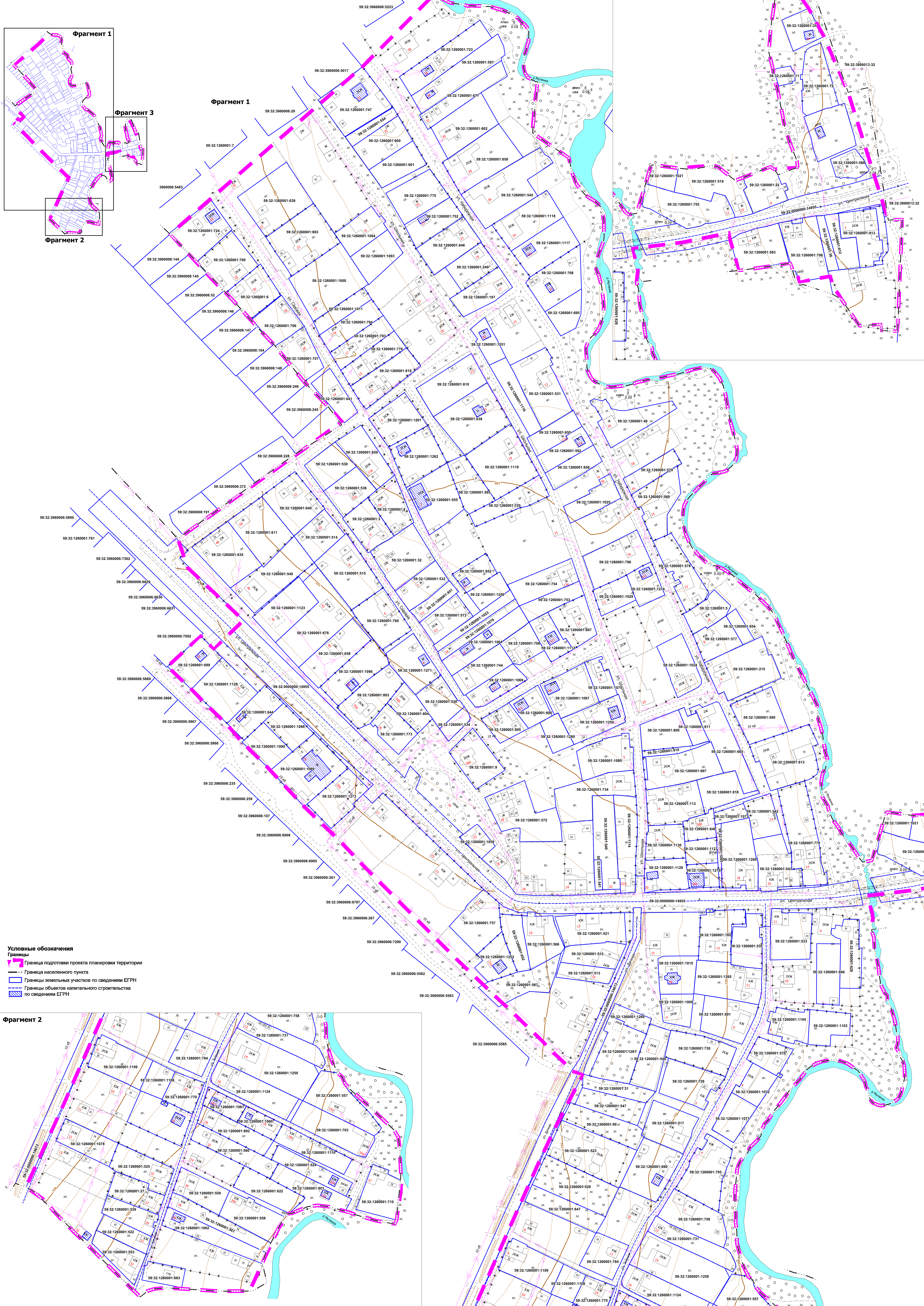
Инв. № ориг	Взам. инв. №
Подпись и дата	

Изм	Кол.уч	Лист	№ док	Подпись	Дата





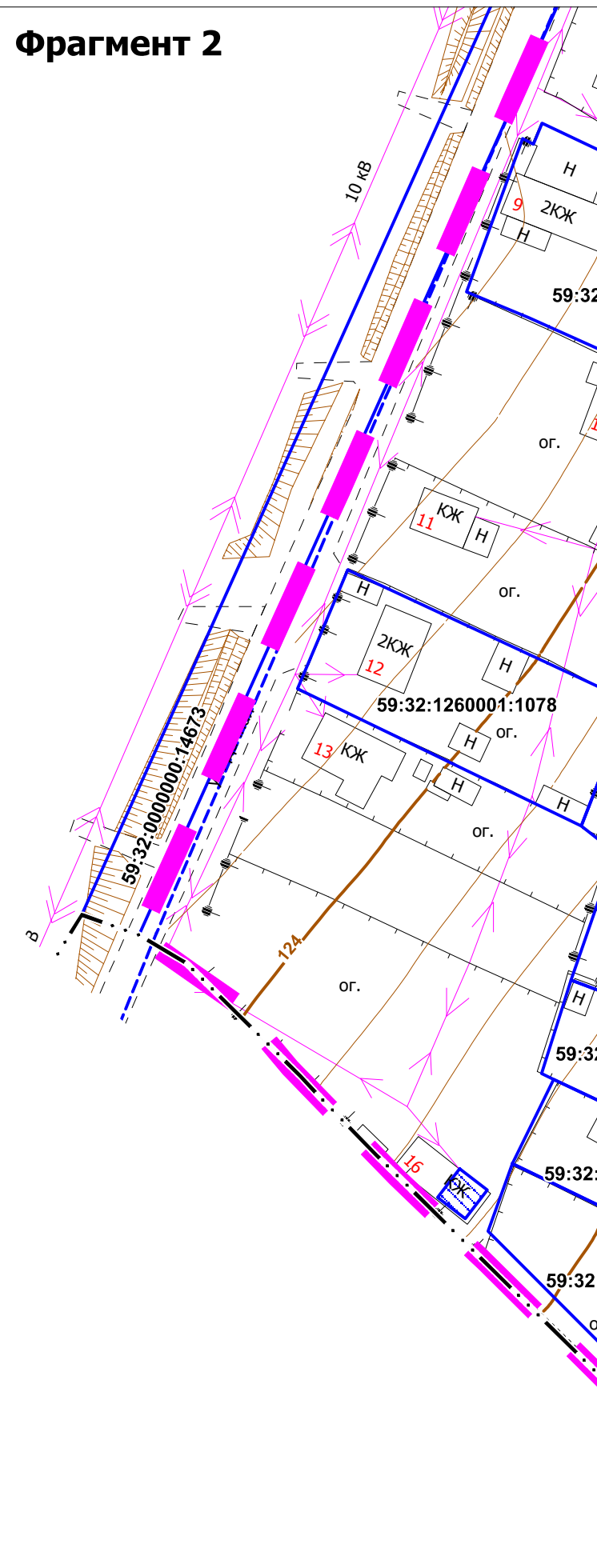
Фрагмент 1



Условные обозначения

Границы

- Граница подготовки проекта планировки территории
- Граница населенного пункта
- Границы земельных участков по сведениям ЕГРН
- Границы объектов капитального строительства по сведениям ЕГРН





Приложение 2  
к постановлению  
администрации Пермского  
муниципального района  
от 30.12.2021 № СЭД-2021-299-  
01-01-05.С-744

**Проект планировки и проект межевания территории  
кадастрового квартала 59:32:1260001 д. Горбуново  
Лобановского сельского поселения Пермского муниципального  
района Пермского края**

Проект межевания территории  
Основная часть

ШИФР МК-57/08-2021

## МАТЕРИАЛЫ ПО ОБОСНОВАНИЮ

**1. Перечень и сведения о площади образуемых и изменяемых земельных участков, в том числе способы их образования. Виды разрешенного использования образуемых и изменяемых земельных участков****1.1. Общие положения проекта межевания территории**

Проект межевания территории разрабатывается в целях определения местоположения границ образуемых и изменяемых земельных участков для последующего проведения комплексных кадастровых работ.

В результате анализа имеющихся документов об объектах недвижимости, расположенных в рассматриваемом кадастровом квартале, проектом межевания территории предусмотрено исправление реестровых ошибок земельных участков а также уточнение границ земельных участков, границы которых не установлены в соответствии с требованиями действующего земельного законодательства (в кадастровом плане имеется графическая информация о таких земельных участках с декларированной площадью), согласно требованиям п. 1, 2 ч. 3 ст. 48.2 Федерального закона от 24 июля 2007 г. № 221-ФЗ «О кадастровой деятельности» (далее – 221-ФЗ:

При уточнении местоположения границ земельного участка, сведения Единого государственного реестра недвижимости о которых не соответствуют установленным на основании Федерального закона от 13 июля 2015 года № 218-ФЗ «О государственной регистрации недвижимости» (далее – 218-ФЗ) требованиям к описанию местоположения границ земельных участков, его площадь, определенная с учетом установленных в соответствии с 218-ФЗ требований, не должна быть:

- меньше площади земельного участка, сведения о которой относительно этого земельного участка содержатся в Едином государственном реестре недвижимости, более чем на десять процентов;

- больше площади земельного участка, сведения о которой относительно этого земельного участка содержатся в Едином государственном реестре недвижимости, более чем на величину предельного минимального размера земельного участка, установленного в соответствии с земельным законодательством;

- больше площади земельного участка, сведения о которой относительно этого земельного участка содержатся в Едином государственном реестре недвижимости, более чем на десять процентов, если предельный минимальный размер земельного участка не установлен.

Согласно карте «Карта градостроительного зонирования с. Лобаново, д. Горбуново, д. Клестята, д. Мал. Клестята, д. Баландино» Правил землепользования и застройки Лобановского сельского поселения Пермского муниципального района, территория рассматриваемого кадастрового квартала расположена в границах территориальных зон:

- Зона застройки индивидуальными жилыми домами (Ж-1);
- Зона застройки малоэтажными жилыми домами (Ж-2);
- Зона делового, общественного и коммерческого назначения (О-1);
- Зона объектов инженерной инфраструктуры (И-1);
- Зона озеленения общего пользования (Р-1).

Проектом межевания территории предусмотрено образование земельных участков, предельные размеры которых, установлены согласно Правилам землепользования и застройки Лобановского сельского поселения (таблицы 1-5).

### Предельные размеры земельных участков, установленных для территориальной зоны Ж-1

Таблица 1

№ п/п	Наименование параметра	Значение параметра	Единица измерения
1.	Максимальная площадь земельного участка	не подлежат установлению	
2.	Минимальная площадь земельного участка за исключением видов использования:	не подлежат установлению	
2.1	Для индивидуального жилищного строительства	300	кв. м
2.2	Для ведения личного подсобного хозяйства (приусадебный земельный участок)	300	кв. м
13.1	Ведение огородничества	200	кв. м
13.2	Ведение садоводства	300	кв. м

### Предельные размеры земельных участков, установленных для территориальной зоны Ж-2

Таблица 2

№ п/п	Наименование параметра	Значение параметра	Единица измерения
1.	Максимальная площадь земельного участка	не подлежат установлению	-
2.	Минимальная площадь земельного участка за исключением видов использования:	не подлежат установлению	-

### Предельные размеры земельных участков, установленных для территориальной зоны О-1

Таблица 3

№ п/п	Наименование параметра	Значение параметра	Единица измерения
1.	Максимальная площадь земельного участка	не подлежат установлению	-
2.	Минимальная площадь земельного участка за исключением видов использования:	не подлежат установлению	-



**Предельные размеры земельных участков, установленных для  
территориальной зоны И-1**

Таблица 4

№ п/ п	Наименование параметра	Значение параметра	Един ица измер ения
1.	Максимальная площадь земельного участка	не подлежат установлению	-
2.	Минимальная площадь земельного участка за исключением видов использования:	не подлежат установлению	-

**Предельные размеры земельных участков, установленных для  
территориальной зоны Р-1**

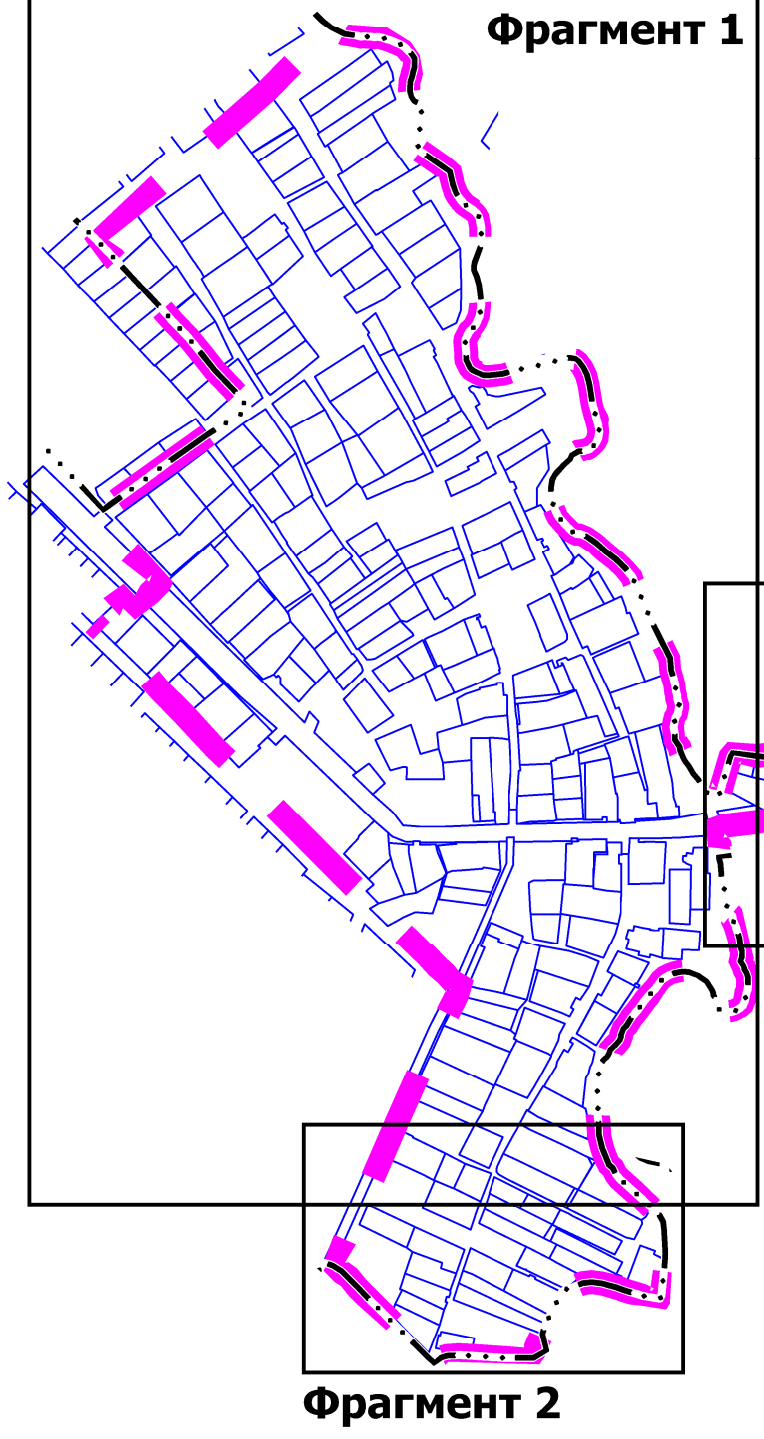
Таблица 5

№ п/ п	Наименование параметра	Значение параметра	Един ица измер ения
1.	Максимальная площадь земельного участка	не подлежат установлению	-
2.	Минимальная площадь земельного участка за исключением видов использования:	не подлежат установлению	-



Проект планировки и проект межевания территории кадастрового квартала 59:32:1260001  
д. Горбуново Лобановского сельского поселения Пермского муниципального района Пермского края

ЧЕРТЕЖ МЕЖЕВАНИЯ ТЕРРИТОРИИ  
1 ЭТАП  
М 1:1000



Фрагмент 1

Фрагмент 2

Фрагмент 3

Фрагмент 1

Фрагмент 2

Фрагмент 3

Фрагмент 1

Фрагмент 2

Фрагмент 3

Фрагмент 1

Фрагмент 2

Фрагмент 3

Фрагмент 1

Фрагмент 2

Фрагмент 3

Фрагмент 1

Фрагмент 2

Фрагмент 3

Фрагмент 1

Фрагмент 2

Фрагмент 3

Фрагмент 1

Фрагмент 2

Фрагмент 3

Фрагмент 1

Фрагмент 2

Фрагмент 3

Фрагмент 1

Фрагмент 2

Фрагмент 3

Фрагмент 1

Фрагмент 2

Фрагмент 3

Фрагмент 1

Фрагмент 2

Фрагмент 3

Фрагмент 1

Фрагмент 2

Фрагмент 3

Фрагмент 1

Фрагмент 2

Фрагмент 3

Фрагмент 1

Фрагмент 2

Фрагмент 3

Фрагмент 1

Фрагмент 2

Фрагмент 3

Фрагмент 1

Фрагмент 2

Фрагмент 3

Фрагмент 1

Фрагмент 2

Фрагмент 3

Фрагмент 1

Фрагмент 2

Фрагмент 3

Фрагмент 1

Фрагмент 2

Фрагмент 3

Фрагмент 1

Фрагмент 2

Фрагмент 3

Фрагмент 1

Фрагмент 2

Фрагмент 3

Фрагмент 1

Фрагмент 2

Фрагмент 3

Фрагмент 1

Фрагмент 2

Фрагмент 3

Фрагмент 1

Фрагмент 2

Фрагмент 3

Фрагмент 1

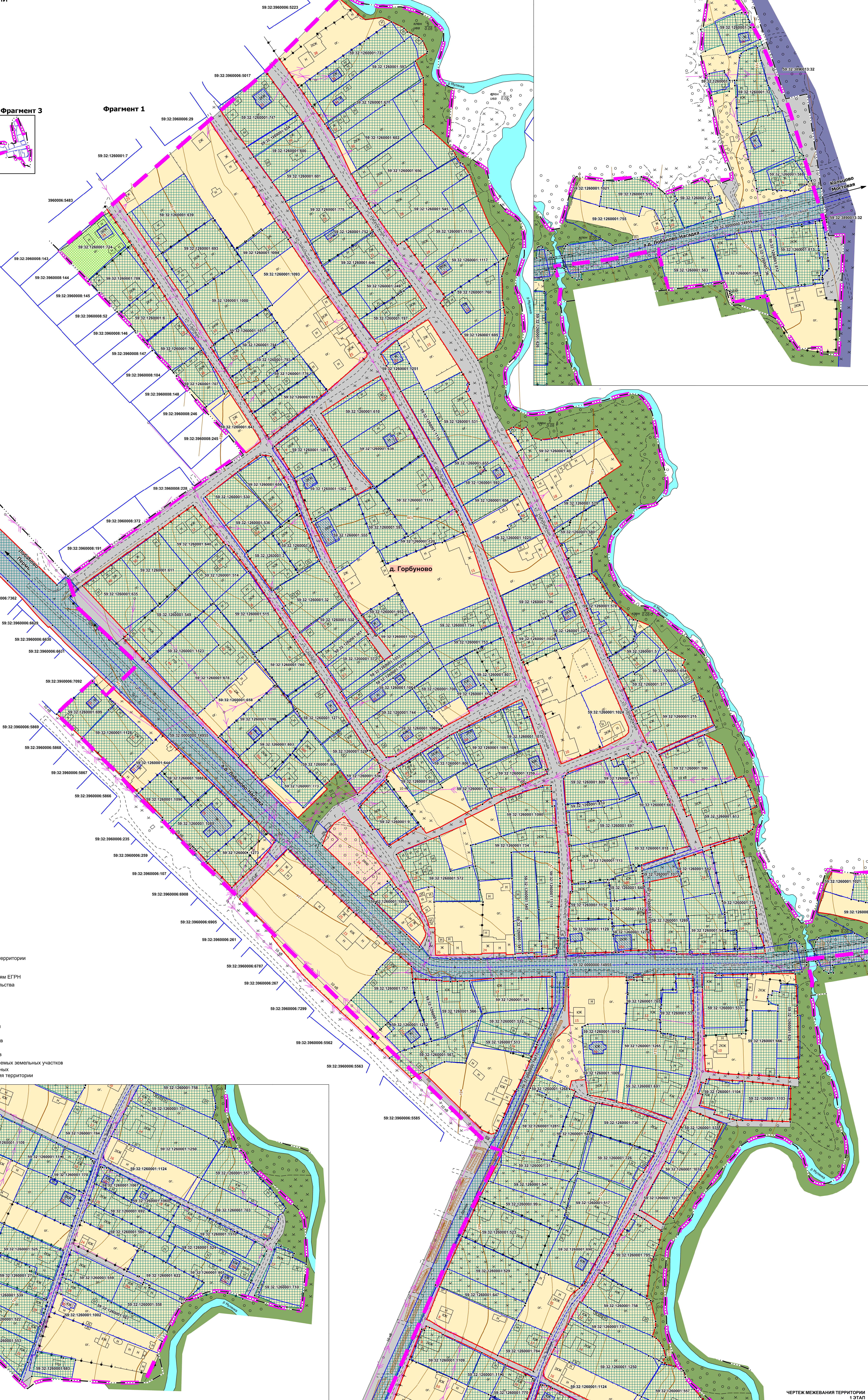
Фрагмент 2

Фрагмент 3

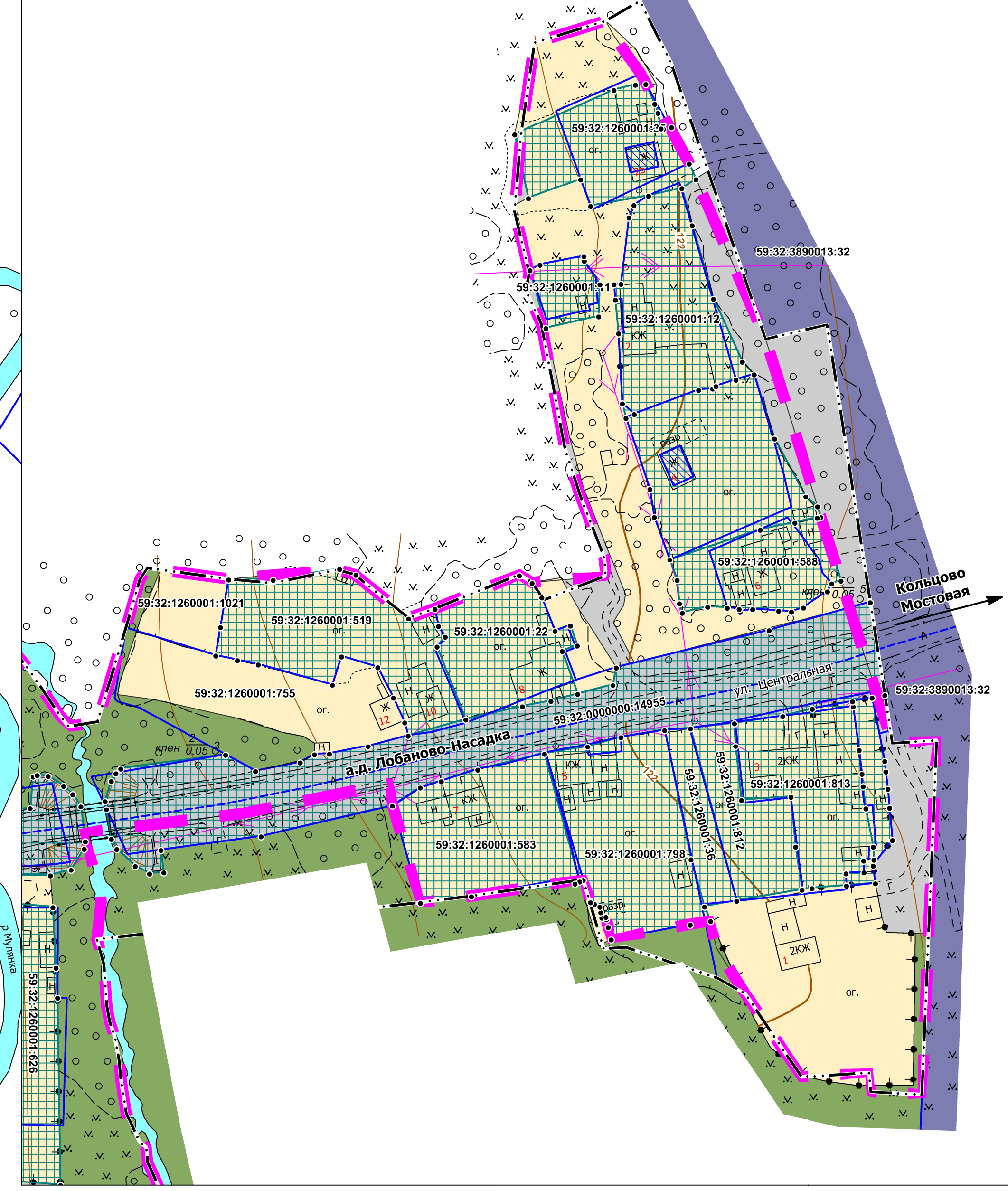
Фрагмент 1

Фрагмент 2

Фрагмент 3

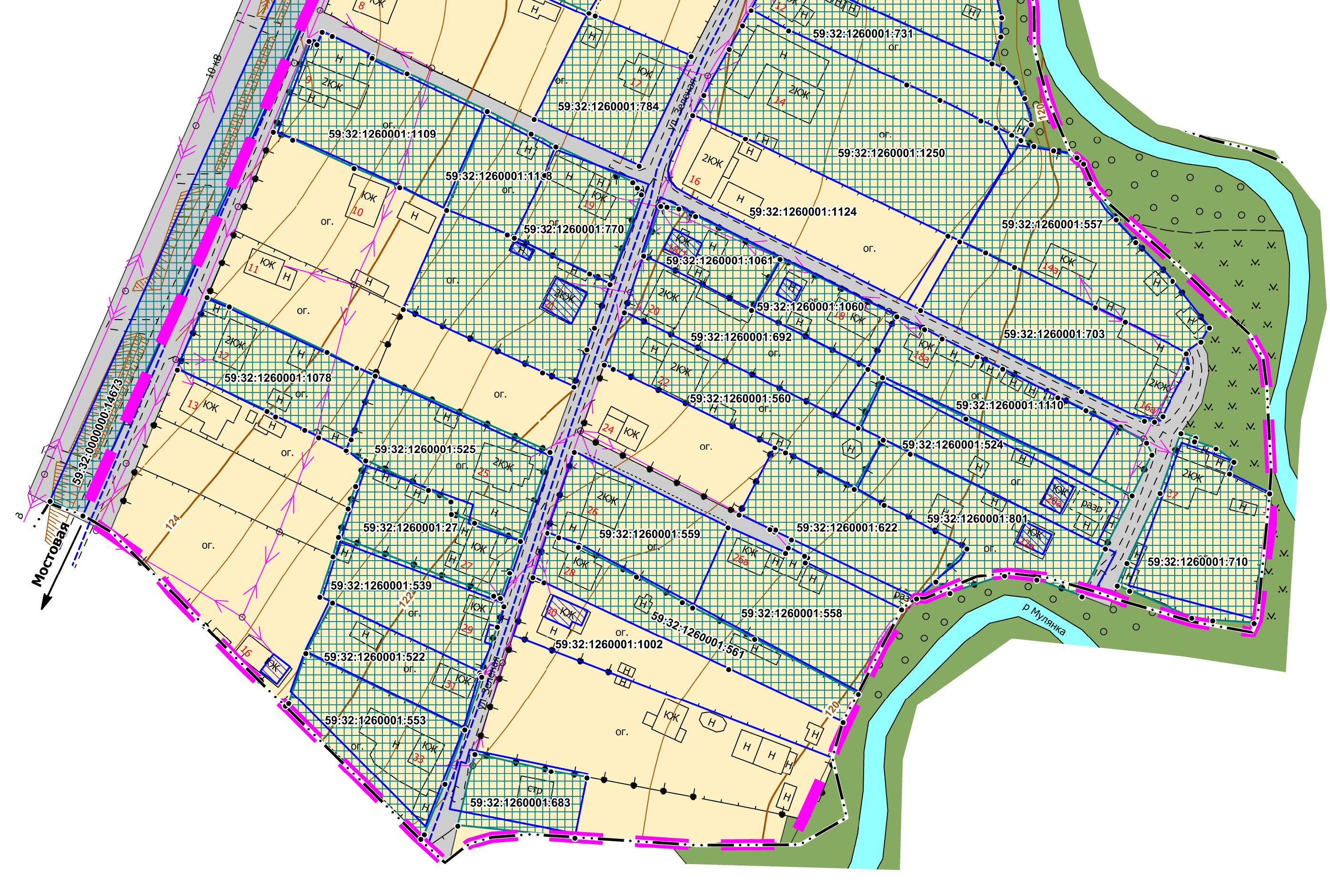


Фрагмент 3



- Условные обозначения**
- Границы**
- Граница подготовки проекта межевания территории
  - Граница населенного пункта
  - Границы земельных участков по сведениям ЕГРН
  - Границы объектов капитального строительства по сведениям ЕГРН
- Элементы планировочной структуры**
- Капитал
  - Улично-дорожная сеть
  - Территория общего пользования
  - Территория, занятая линейным объектом
- Мероприятия по межеванию территории**
- Границы изменяемых земельных участков (устранение реестровых ошибок)
  - Границы уточняемых земельных участков
  - Характерные точки образуемых и изменяемых земельных участков
  - Границы земельных участков, образованных в ранне утвержденных проектах межевания территории

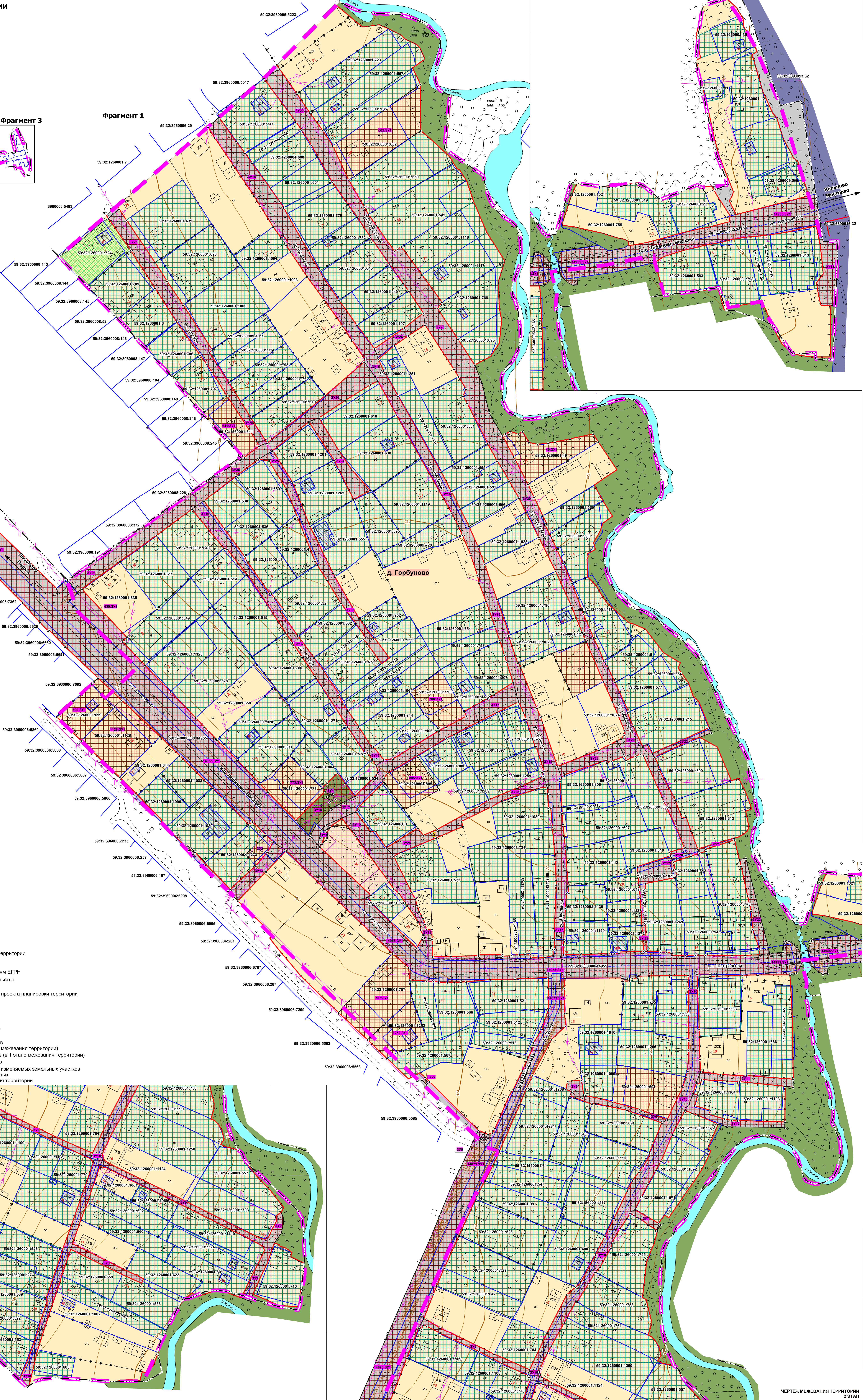
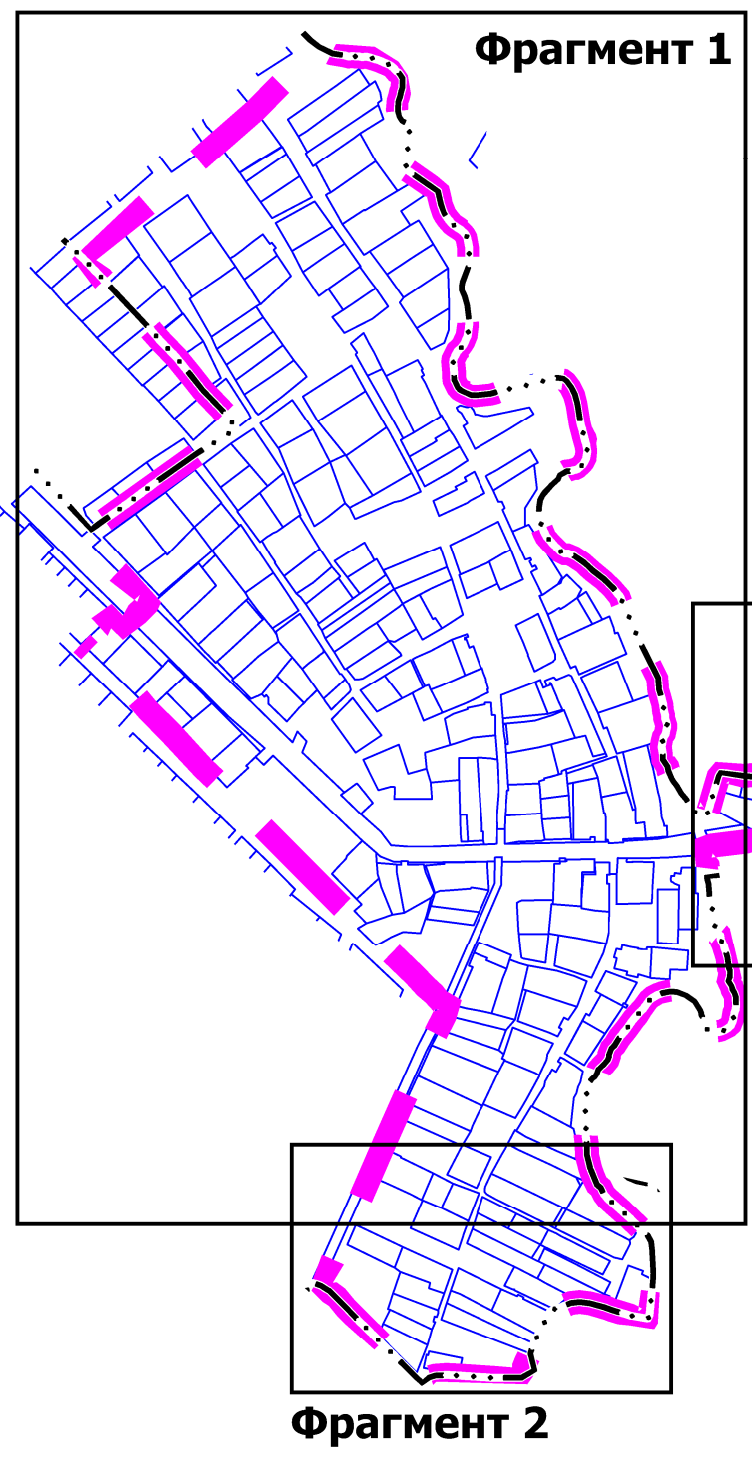
Фрагмент 2



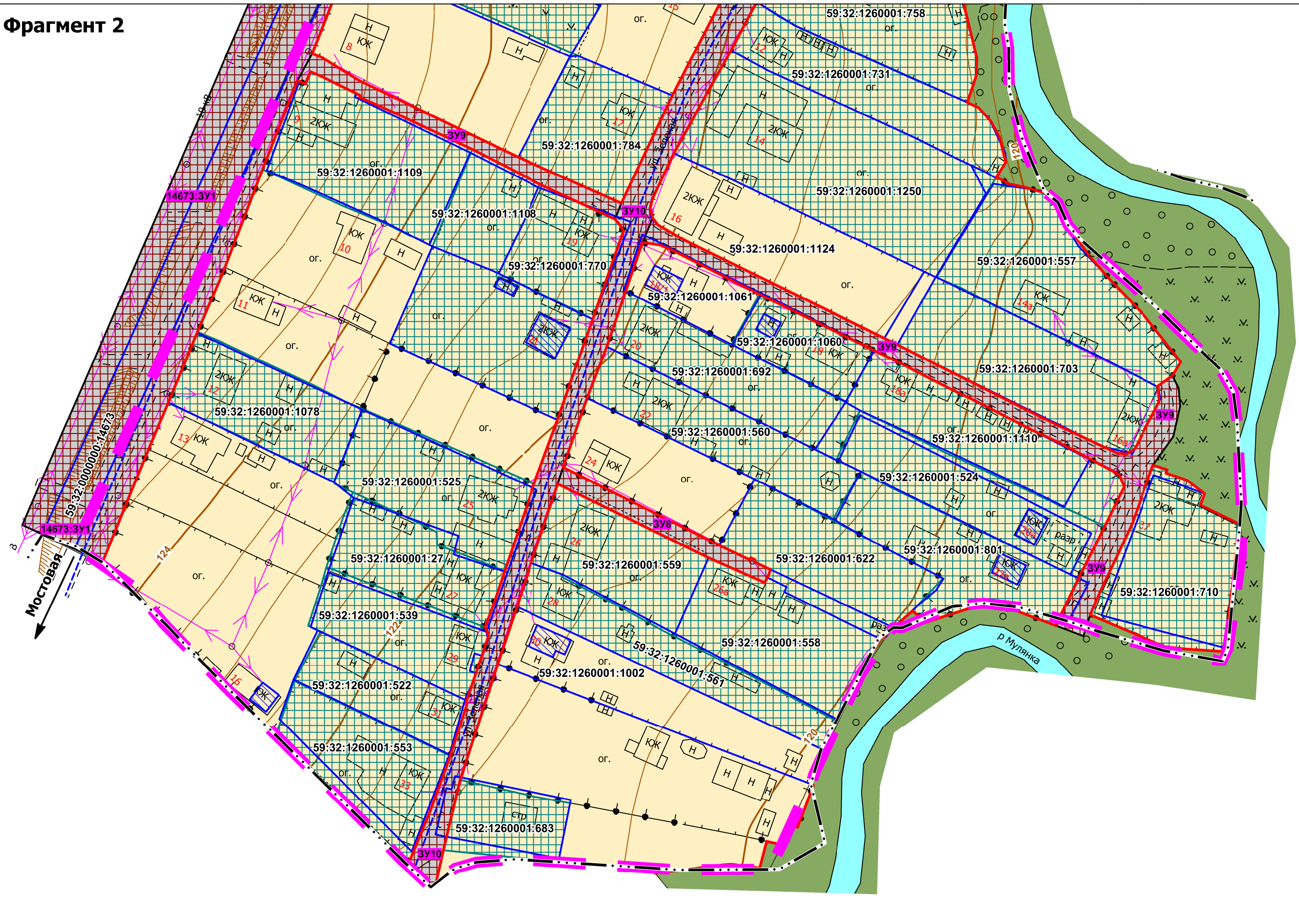


Проект планировки и проект межевания территории кадастрового квартала 59:32:1260001  
 д. Горбуново Лобановского сельского поселения Пермского муниципального района Пермского края

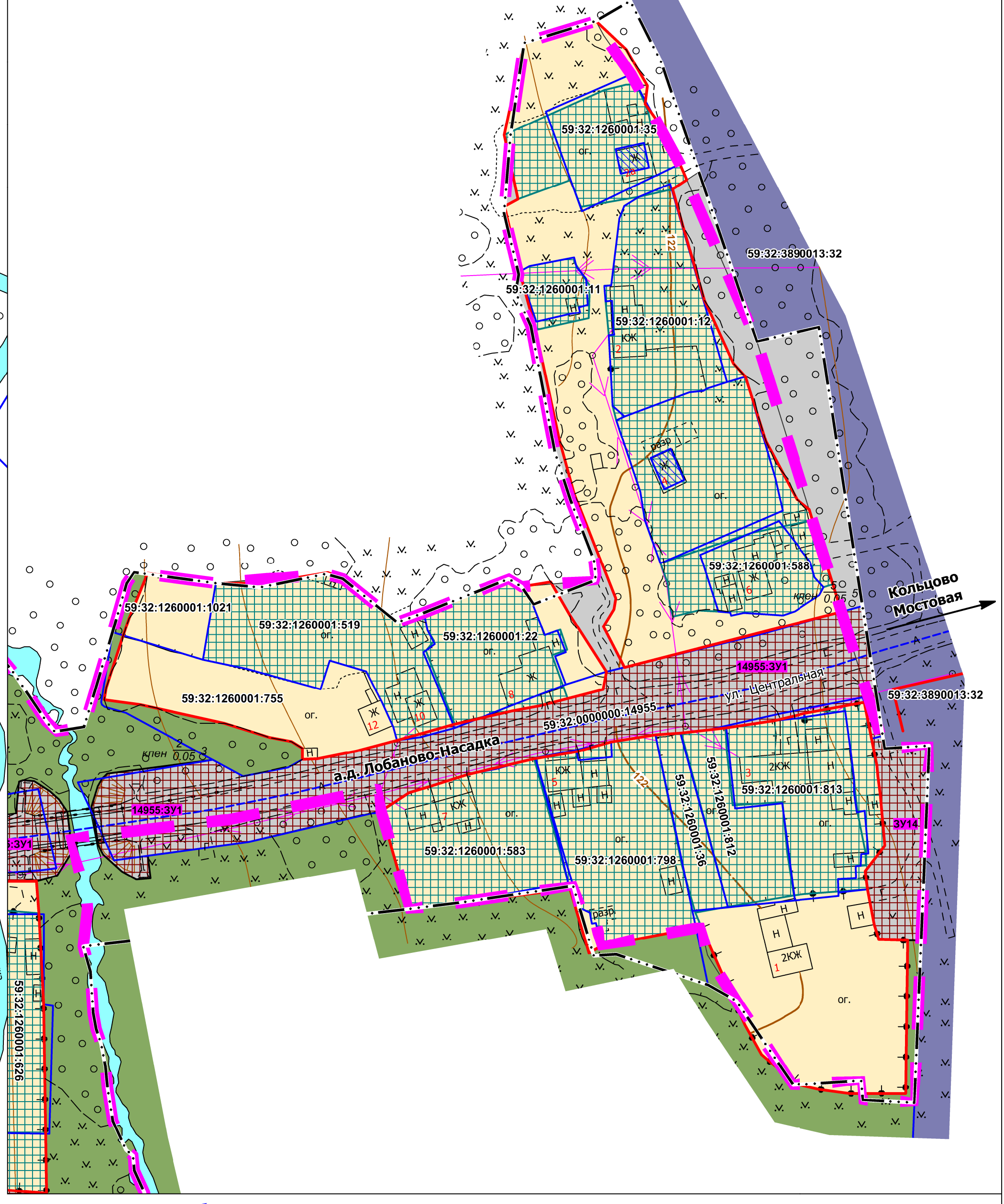
ЧЕРТЕЖ МЕЖЕВАНИЯ ТЕРРИТОРИИ  
 2 ЭТАП  
 М 1:1000



- Условные обозначения**
- Границы**
- Граница подготовки проекта межевания территории
  - Граница населенного пункта
  - Границы земельных участков по сведениям ЕГРН
  - Границы объектов капитального строительства по сведениям ЕГРН
  - Красные линии, утвержденные в составе проекта планировки территории
- Элементы планировочной структуры**
- Квартал
  - Улично-дорожная сеть
  - Территория общего пользования
  - Территория, занятая линейным объектом
- Мероприятия по межеванию территории**
- Границы изменяемых земельных участков (устранение рестоуных ошибок в 1 этапе межевания территории)
  - Границы уточняемых земельных участков (в 1 этапе межевания территории)
  - Границы образуемых земельных участков
  - Характерные точки границ образуемых и изменяемых земельных участков
  - Границы земельных участков, образованных в ранее утвержденном проекте межевания территории



Фрагмент 3





## 1.2. Перечень земельных участков, в том числе изменяемых и уточняемых

Таблица 6

Условный № на чертеже	Кадастровый номер	Адрес земельного участка	Вид разрешенного использования	Исходная площадь земельного участка, кв. м	Площадь земельного участка по проекту, кв. м	Обоснование принятых проектных решений
1	59:32:1260001:798 (ЕЗП 59:32:0000000:325)	Лобановское с/п, д. Горбуново, ул. Центральная, дом 5	для ведения личного подсобного хозяйства	1662 (ЕЗП - 1931+/-10)	1720	устранение реестровой ошибки в соответствии с фактическим местоположением ограждений, объектов капитального строительства в пределах величины предельного минимального размера земельного участка, установленного в ПЗЗ, - 300 кв.м (+58 кв.м)
2	59:32:3890013:134 (ЕЗП 59:32:0000000:325)	Лобановское с/п, д. Горбуново, ул. Центральная, дом 5	для ведения личного подсобного хозяйства	267 (ЕЗП - 1931+/-10)	-	изменение границ не предусмотрено
3	59:32:1260001:3	Лобановское с/п, д. Горбуново, ул. Садовая, дом 9	для ведения личного подсобного хозяйства	1100+/16	1025	устранение реестровой ошибки в соответствии с фактическим местоположением ограждений; уменьшение площади на 75 кв.м (7 %)

Условный № на чертеже	Кадастровый номер	Адрес земельного участка	Вид разрешенного использования	Исходная площадь земельного участка, кв. м	Площадь земельного участка по проекту, кв. м	Обоснование принятых проектных решений
4	59:32:1260001:4	Лобановское с/п, д. Горбуново, пер. Садовый, дом 5а	Для ведения личного подсобного хозяйства	1100 +/- 16	982	устранение реестровой ошибки в соответствии с фактическим местоположением ограждений; уменьшение площади на 75 кв.м (11 %)
5	59:32:1260001:5	Лобановское с/п, д. Горбуново, ул. Набережная, дом 10	для ведения личного подсобного хозяйства	819 +/- 10	1044	устранение реестровой ошибки в соответствии с фактическим местоположением ограждений, объектов капитального строительства в пределах величины предельного минимального размера земельного участка, установленного в ПЗЗ, - 300 кв.м (+225 кв.м)
6	59:32:1260001:6	Лобановское с/п, д. Горбуново, ул. Садовая, дом 20	для ведения личного подсобного хозяйства	1188 +/- 14	1177	устранение реестровой ошибки в соответствии с фактическим местоположением ограждений; уменьшение площади на 11 кв.м (1 %)
7	59:32:1260001:9	Лобановское с/п, д. Горбуново, ул. Центральная, дом 28 а	для ведения личного подсобного хозяйства	1313 +/- 14	1406	устранение реестровой ошибки в соответствии с фактическим местоположением ограждений, объектов капитального строительства в пределах величины предельного



Условный № на чертеже	Кадастровый номер	Адрес земельного участка	Вид разрешенного использования	Исходная площадь земельного участка, кв. м	Площадь земельного участка по проекту, кв. м	Обоснование принятых проектных решений
						минимального размера земельного участка, установленного в ПЗЗ, - 300 кв.м (+93 кв.м)
8	59:32:1260001:14	Лобановское с/п, д. Горбуново, ул. Школьная, дом 10а	для ведения личного подсобного хозяйства	1100	-	границы земельного участка не установлены в соответствии с требованиями действующего земельного законодательства, уточнение границ предусматривается при проведении ККР
9	59:32:1260001:22	Лобановское с/п, д. Горбуново, ул. Центральная, дом 8	для личного подсобного хозяйства	1060+/-7	1090	устранение реестровой ошибки в соответствии с фактическим местоположением ограждений, объектов капитального строительства в пределах величины предельного минимального размера земельного участка, установленного в ПЗЗ, - 300 кв.м (+30 кв.м)
10 9	59:32:1260001:27	Лобановское с/п, д. Горбуново, ул. Зеленая, дом 27	для ведения личного подсобного хозяйства	998	937	устранение реестровой ошибки в соответствии с фактическим местоположением ограждений; уменьшение площади на 61 кв.м (8 %)

Условный № на чертеже	Кадастровый номер	Адрес земельного участка	Вид разрешенного использования	Исходная площадь земельного участка, кв. м	Площадь земельного участка по проекту, кв. м	Обоснование принятых проектных решений
11	59:32:1260001:31	Лобановское с/п, д. Горбуново.	для личного подсобного хозяйства	747+/-8	802	устранение реестровой ошибки в соответствии с фактическим местоположением ограждений, объектов капитального строительства в пределах величины предельного минимального размера земельного участка, установленного в ПЗЗ, - 300 кв.м (+55 кв.м)
12	59:32:1260001:32	Лобановское с/п, д. Горбуново, ул. Садовая, дом 7	для ведения личного подсобного хозяйства	1787 +/- 8	1753	устранение реестровой ошибки в соответствии с фактическим местоположением ограждений; уменьшение площади на 34 кв.м (2 %)
13	59:32:1260001:35	Лобановское с/п, д. Горбуново, ул. Центральная, 2а	для ведения личного подсобного хозяйства	801 +/- 12	1100	устранение реестровой ошибки в соответствии с фактическим местоположением ограждений, объектов капитального строительства в пределах величины предельного минимального размера земельного участка, установленного в ПЗЗ, - 300 кв.м (+299 кв.м)
14	59:32:1260001:36	Лобановское с/п, д. Горбуново,	для садоводства	414 +/- 14	424	устранение реестровой ошибки в соответствии с фактическим

Условный № на чертеже	Кадастровый номер	Адрес земельного участка	Вид разрешенного использования	Исходная площадь земельного участка, кв. м	Площадь земельного участка по проекту, кв. м	Обоснование принятых проектных решений
		ул. Центральная				местоположением ограждений, объектов капитального строительства в пределах величины предельного минимального размера земельного участка, установленного в ПЗЗ, - 300 кв.м (+10 кв.м)
15	59:32:1260001:49	Лобановское с/п, д. Горбуново, ул. Набережная, дом 20	для ведения личного подсобного хозяйства	1480 +/- 8	1490	устранение реестровой ошибки в соответствии с фактическим местоположением ограждений, объектов капитального строительства в пределах величины предельного минимального размера земельного участка, установленного в ПЗЗ, - 300 кв.м (+10 кв.м)
16	59:32:1260001:99	Лобановское с/п, д. Горбуново	для ведения личного подсобного хозяйства	1331 +/- 10	1230	устранение реестровой ошибки в соответствии с фактическим местоположением ограждений; уменьшение площади на 101 кв.м (8 %)
17	59:32:1260001:106	Лобановское с/п, д. Горбуново, ул. Центральная	под общественную застройку	18 +/- 1	31	устранение реестровой ошибки в соответствии с фактическим местоположением ограждений, объектов капитального строительства в пределах

Условный № на чертеже	Кадастровый номер	Адрес земельного участка	Вид разрешенного использования	Исходная площадь земельного участка, кв. м	Площадь земельного участка по проекту, кв. м	Обоснование принятых проектных решений
						величины предельного минимального размера земельного участка, установленного в ПЗЗ, - 300 кв.м (+13 кв.м)
18	59:32:1260001:113	Лобановское с/п, д. Горбуново, ул. Школьная, 6	для личного подсобного хозяйства	1572 +/- 8	1552	устранение реестровой ошибки в соответствии с фактическим местоположением ограждений; уменьшение площади на 20 кв.м (3 %)
19	59:32:1260001:197	Лобановское с/п, д. Горбуново, ул. Набережная, дом 17	для ведения личного подсобного хозяйства	1130 +/- 4	1191	устранение реестровой ошибки в соответствии с фактическим местоположением ограждений, объектов капитального строительства в пределах величины предельного минимального размера земельного участка, установленного в ПЗЗ, - 300 кв.м (+61 кв.м)
20	59:32:1260001:215	Лобановское с/п, д. Горбуново, ул. Набережная, дом 6	для личного подсобного хозяйства	2190	2223	устранение реестровой ошибки в соответствии с фактическим местоположением ограждений, объектов капитального строительства в пределах величины предельного минимального размера земельного участка,



Условный № на чертеже	Кадастровый номер	Адрес земельного участка	Вид разрешенного использования	Исходная площадь земельного участка, кв. м	Площадь земельного участка по проекту, кв. м	Обоснование принятых проектных решений
						установленного в ПЗЗ, - 300 кв.м (+33 кв.м)
21	59:32:1260001:249	Лобановское с/п, д. Горбуново, ул. Набережная, дом 21	для ведения личного подсобного хозяйства	1000	1341	устранение реестровой ошибки в соответствии с фактическим местоположением ограждений, объектов капитального строительства (согласно сведениям из ГФДЗ) более величины предельного минимального размера земельного участка, установленного в ПЗЗ, - 300 кв.м (+341 кв.м)
22	59:32:1260001:512	Лобановское с/п, д. Горбуново, ул. Школьная, дом 1а	для ведения личного подсобного хозяйства	1000	983	устранение реестровой ошибки в соответствии с фактическим местоположением ограждений; уменьшение площади на 17 кв.м (3 %)
23	59:32:1260001:513	Лобановское с/п, д. Горбуново, ул. Школьная	для ведения личного подсобного хозяйства	650	835	устранение реестровой ошибки в соответствии с фактическим местоположением ограждений, объектов капитального строительства в пределах величины предельного минимального размера земельного участка, установленного в ПЗЗ, - 300 кв.м (+185 кв.м)

Условный № на чертеже	Кадастровый номер	Адрес земельного участка	Вид разрешенного использования	Исходная площадь земельного участка, кв. м	Площадь земельного участка по проекту, кв. м	Обоснование принятых проектных решений
24	59:32:1260001:514	Лобановское с/п, д. Горбуново, ул. Садовая, дом 10	для ведения личного подсобного хозяйства	1053	1123	устранение реестровой ошибки в соответствии с фактическим местоположением ограждений, объектов капитального строительства в пределах величины предельного минимального размера земельного участка, установленного в ПЗЗ, - 300 кв.м (+70 кв.м)
25	59:32:1260001:515	Лобановское с/п, д. Горбуново, ул. Садовая, дом 8	для ведения личного подсобного хозяйства	1998	2069	устранение реестровой ошибки в соответствии с фактическим местоположением ограждений, объектов капитального строительства в пределах величины предельного минимального размера земельного участка, установленного в ПЗЗ, - 300 кв.м (+71 кв.м)
26	59:32:1260001:517	Лобановское с/п, д. Горбуново, ул. Зеленая, дом 3	для ведения личного подсобного хозяйства	1400 +/- 4	1826	устранение реестровой ошибки в соответствии с фактическим местоположением ограждений, объектов капитального строительства (согласно сведениям из ГФДЗ) более величины предельного минимального размера земельного участка,

Условный № на чертеже	Кадастровый номер	Адрес земельного участка	Вид разрешенного использования	Исходная площадь земельного участка, кв. м	Площадь земельного участка по проекту, кв. м	Обоснование принятых проектных решений
						установленного в ПЗЗ, - 300 кв.м (+426 кв.м)
27	59:32:1260001:519	Лобановское с/п, д. Горбуново, ул. Центральная, дом 10	отдельно стоящие многоквартирные жилые дома с приусадебными участками этажностью не выше 3 этажей	1650 +/- 16	1674	устранение реестровой ошибки в соответствии с фактическим местоположением ограждений, объектов капитального строительства в пределах величины предельного минимального размера земельного участка, установленного в ПЗЗ, - 300 кв.м (+24 кв.м)
28	59:32:1260001:521	Лобановское с/п, д. Горбуново, ул. Центральная, дом 17	для ведения личного подсобного хозяйства	1536	1714	устранение реестровой ошибки в соответствии с фактическим местоположением ограждений, объектов капитального строительства в пределах величины предельного минимального размера земельного участка, установленного в ПЗЗ, - 300 кв.м (+178 кв.м)
29	59:32:1260001:522	Лобановское с/п, д. Горбуново, ул. Зеленая, дом 31	для ведения личного подсобного хозяйства	745	761	устранение реестровой ошибки в соответствии с фактическим местоположением ограждений, объектов капитального строительства в пределах величины предельного минимального размера

Условный № на чертеже	Кадастровый номер	Адрес земельного участка	Вид разрешенного использования	Исходная площадь земельного участка, кв. м	Площадь земельного участка по проекту, кв. м	Обоснование принятых проектных решений
						земельного участка, установленного в ПЗЗ, - 300 кв.м (+16 кв.м)
30	59:32:1260001:523	Лобановское с/п, д. Горбуново	для ведения личного подсобного хозяйства	2500 +/- 11	2350	устранение реестровой ошибки в соответствии с фактическим местоположением ограждений; уменьшение площади на 150 кв.м (6 %)
31	59:32:1260001:524	Лобановское с/п, д. Горбуново, ул. Зеленая, дом 20а	для садоводства	1000 +/- 10	1212	устранение реестровой ошибки в соответствии с фактическим местоположением ограждений, объектов капитального строительства в пределах величины предельного минимального размера земельного участка, установленного в ПЗЗ, - 300 кв.м (+212 кв.м)
32	59:32:1260001:525	Лобановское с/п, д. Горбуново, ул. Зеленая, дом 25	для ведения личного подсобного хозяйства	1240	1300	устранение реестровой ошибки в соответствии с фактическим местоположением ограждений, объектов капитального строительства в пределах величины предельного минимального размера земельного участка, установленного в ПЗЗ, - 300



Условный № на чертеже	Кадастровый номер	Адрес земельного участка	Вид разрешенного использования	Исходная площадь земельного участка, кв. м	Площадь земельного участка по проекту, кв. м	Обоснование принятых проектных решений
						кв.м (+60 кв.м)
33	59:32:1260001:528	Лобановское с/п, д. Горбуново, ул. Садовая, дом 2	для садоводства	1000 +/- 6	1047	устранение реестровой ошибки в соответствии с фактическим местоположением ограждений, объектов капитального строительства в пределах величины предельного минимального размера земельного участка, установленного в ПЗЗ, - 300 кв.м (+47 кв.м)
34	59:32:1260001:529	Лобановское с/п, д. Горбуново.	для ведения личного подсобного хозяйства	2000 +/- 11	2023	устранение реестровой ошибки в соответствии с фактическим местоположением ограждений, объектов капитального строительства в пределах величины предельного минимального размера земельного участка, установленного в ПЗЗ, - 300 кв.м (+23 кв.м)
35	59:32:1260001:530	Лобановское с/п, д. Горбуново, ул. Садовая, дом 11	под индивидуальную жилую застройку	1000 +/- 6	988	устранение реестровой ошибки в соответствии с фактическим местоположением ограждений; уменьшение площади на 12 кв.м (3 %)

Условный № на чертеже	Кадастровый номер	Адрес земельного участка	Вид разрешенного использования	Исходная площадь земельного участка, кв. м	Площадь земельного участка по проекту, кв. м	Обоснование принятых проектных решений
36	59:32:1260001:531	Лобановское с/п, д. Горбуново, ул. Набережная, дом 13	для садоводства	2000 +/- 5	1966	устранение реестровой ошибки в соответствии с фактическим местоположением ограждений; уменьшение площади на 34 кв.м (3 %)
37	59:32:1260001:532	с/п Лобановское, д. Горбуново, ул. Садовая, д. 5	для ведения личного подсобного хозяйства	980 +/- 7	1000	устранение реестровой ошибки в соответствии с фактическим местоположением ограждений, объектов капитального строительства в пределах величины предельного минимального размера земельного участка, установленного в ПЗЗ, - 300 кв.м (+20 кв.м)
38	59:32:1260001:533	Лобановское с/п, д. Горбуново, ул. Центральная, дом 11	для садоводства	1500 +/- 8	1783	устранение реестровой ошибки в соответствии с фактическим местоположением ограждений, объектов капитального строительства в пределах величины предельного минимального размера земельного участка, установленного в ПЗЗ, - 300 кв.м (+283 кв.м)

Условный № на чертеже	Кадастровый номер	Адрес земельного участка	Вид разрешенного использования	Исходная площадь земельного участка, кв. м	Площадь земельного участка по проекту, кв. м	Обоснование принятых проектных решений
39	59:32:1260001:534	Лобановское с/п, д. Горбуново, ул. Садовая, в 0.015 км на юго-восток от дом 2	для садоводства	364 +/- 4	363	устранение реестровой ошибки в соответствии с фактическим местоположением ограждений; уменьшение площади на 1 кв.м (0 %)
40	59:32:1260001:535	Лобановское с/п, д. Горбуново, ул. Зеленая, дом 13	для личного подсобного хозяйства	1100 +/- 4	1196	устранение реестровой ошибки в соответствии с фактическим местоположением ограждений, объектов капитального строительства в пределах величины предельного минимального размера земельного участка, установленного в ПЗЗ, - 300 кв.м (+96 кв.м)
41	59:32:1260001:536	Лобановское с/п, д. Горбуново, ул. Садовая, дом 11а	для личного подсобного хозяйства	1048 +/- 14	1024	устранение реестровой ошибки в соответствии с фактическим местоположением ограждений; уменьшение площади на 24 кв.м (4 %)
42	59:32:1260001:539	Лобановское с/п, д. Горбуново, ул. Зеленая, дом 29	для ведения личного подсобного хозяйства	873 +/- 7	953	устранение реестровой ошибки в соответствии с фактическим местоположением ограждений, объектов капитального строительства в пределах величины предельного

Условный № на чертеже	Кадастровый номер	Адрес земельного участка	Вид разрешенного использования	Исходная площадь земельного участка, кв. м	Площадь земельного участка по проекту, кв. м	Обоснование принятых проектных решений
						минимального размера земельного участка, установленного в ПЗЗ, - 300 кв.м (+80 кв.м)
43	59:32:1260001:540	Лобановское с/п, д. Горбуново, ул. Центральная, дом 22	для садоводства	1500 +/- 11	1568	устранение реестровой ошибки в соответствии с фактическим местоположением ограждений, объектов капитального строительства в пределах величины предельного минимального размера земельного участка, установленного в ПЗЗ, - 300 кв.м (+68 кв.м)
44	59:32:1260001:541	Лобановское с/п, д. Горбуново, ул. Центральная, в 0.01 км на запад от дом 22.	для садоводства	177 +/- 4	169	устранение реестровой ошибки в соответствии с фактическим местоположением ограждений; уменьшение площади на 8 кв.м (5 %)
45	59:32:1260001:542	с.п. Лобановское, д Горбуново, ул Набережная, з/у 1а	для личного подсобного хозяйства	881 +/- 6	1009	устранение реестровой ошибки в соответствии с фактическим местоположением ограждений, объектов капитального строительства в пределах величины предельного минимального размера земельного участка,



Условный № на чертеже	Кадастровый номер	Адрес земельного участка	Вид разрешенного использования	Исходная площадь земельного участка, кв. м	Площадь земельного участка по проекту, кв. м	Обоснование принятых проектных решений
						установленного в ПЗЗ, - 300 кв.м (+128 кв.м)
46	59:32:1260001:543	Лобановское с/п, д. Горбуново, ул. Центральная, дом 16	для ведения личного подсобного хозяйства	1500 +/- 8	1635	устранение реестровой ошибки в соответствии с фактическим местоположением ограждений, объектов капитального строительства в пределах величины предельного минимального размера земельного участка, установленного в ПЗЗ, - 300 кв.м (+135 кв.м)
47	59:32:1260001:545	Лобановское с/п, д. Горбуново, ул. Набережная, дом 26	для личного подсобного хозяйства	2500 +/- 9	2973	устранение реестровой ошибки в соответствии с фактическим местоположением ограждений, объектов капитального строительства (согласно сведениям из ГФДЗ) более величины предельного минимального размера земельного участка, установленного в ПЗЗ, - 300 кв.м (+473 кв.м)
48	59:32:1260001:546	Лобановское с/п, д. Горбуново, ул. Зеленая, дом 6	для ведения личного подсобного хозяйства	1700 +/- 10	2148	устранение реестровой ошибки в соответствии с фактическим местоположением ограждений, объектов капитального строительства (согласно сведениям из ГФДЗ) более

Условный № на чертеже	Кадастровый номер	Адрес земельного участка	Вид разрешенного использования	Исходная площадь земельного участка, кв. м	Площадь земельного участка по проекту, кв. м	Обоснование принятых проектных решений
						величины предельного минимального размера земельного участка, установленного в ПЗЗ, - 300 кв.м (+448 кв.м)
49	59:32:1260001:547	Лобановское с/п, д. Горбуново, ул. Школьная, в 0.05 км на юг от дом 2	для личного подсобного хозяйства	1069 +/- 9	1225	устранение реестровой ошибки в соответствии с фактическим местоположением ограждений, объектов капитального строительства в пределах величины предельного минимального размера земельного участка, установленного в ПЗЗ, - 300 кв.м (+156 кв.м)
50	59:32:1260001:548	Лобановское с/п, д. Горбуново, ул. Школьная, в 0.022 км на восток от дом 2	для ведения личного подсобного хозяйства	1231 +/- 8	1159	устранение реестровой ошибки в соответствии с фактическим местоположением ограждений; уменьшение площади на 72 кв.м (6 %)
51	59:32:1260001:549	Лобановское с/п, д. Горбуново, ул. Центральная, дом 46	для личного подсобного хозяйства	2000 +/- 8	2156	устранение реестровой ошибки в соответствии с фактическим местоположением ограждений, объектов капитального строительства в пределах величины предельного минимального размера

Условный № на чертеже	Кадастровый номер	Адрес земельного участка	Вид разрешенного использования	Исходная площадь земельного участка, кв. м	Площадь земельного участка по проекту, кв. м	Обоснование принятых проектных решений
						земельного участка, установленного в ПЗЗ, - 300 кв.м (+156 кв.м)
52	59:32:1260001:553	Лобановское с/п, д. Горбуново, ул. Зеленая, дом 33	для личного подсобного хозяйства	1000 +/- 8	1184	устранение реестровой ошибки в соответствии с фактическим местоположением ограждений, объектов капитального строительства в пределах величины предельного минимального размера земельного участка, установленного в ПЗЗ, - 300 кв.м (+184 кв.м)
53	59:32:1260001:554	Лобановское с/п, д. Горбуново, ул. Набережная, в 0.001 км на северо-запад от дом 29	для личного подсобного хозяйства	466 +/- 7	469	устранение реестровой ошибки в соответствии с фактическим местоположением ограждений, объектов капитального строительства в пределах величины предельного минимального размера земельного участка, установленного в ПЗЗ, - 300 кв.м (+3 кв.м)
54	59:32:1260001:555	Лобановское с/п, д. Горбуново, пер. Садовый, дом 2	для личного подсобного хозяйства	1786 +/- 9	1826	устранение реестровой ошибки в соответствии с фактическим местоположением ограждений, объектов капитального строительства в пределах величины предельного

Условный № на чертеже	Кадастровый номер	Адрес земельного участка	Вид разрешенного использования	Исходная площадь земельного участка, кв. м	Площадь земельного участка по проекту, кв. м	Обоснование принятых проектных решений
						минимального размера земельного участка, установленного в ПЗЗ, - 300 кв.м (+40 кв.м)
55	59:32:1260001:557	Лобановское с/п, д. Горбуново, ул. Зеленая, дом 14 а	отдельно стоящие многоквартирные жилые дома с приусадебными участками этажностью не выше 3 этажей	1690 +/- 14	1709	устранение реестровой ошибки в соответствии с фактическим местоположением ограждений, объектов капитального строительства в пределах величины предельного минимального размера земельного участка, установленного в ПЗЗ, - 300 кв.м (+19 кв.м)
56	59:32:1260001:558	Лобановское с/п, д. Горбуново, ул. Зеленая, дом 26а	для ведения личного подсобного хозяйства	1320 +/- 16	1349	устранение реестровой ошибки в соответствии с фактическим местоположением ограждений, объектов капитального строительства в пределах величины предельного минимального размера земельного участка, установленного в ПЗЗ, - 300 кв.м (+29 кв.м)
57	59:32:1260001:559	Лобановское с/п, д. Горбуново, ул. Зеленая, дом 26	для ведения личного подсобного хозяйства	1065 +/- 14	1089	устранение реестровой ошибки в соответствии с фактическим местоположением ограждений, объектов капитального строительства в пределах



Условный № на чертеже	Кадастровый номер	Адрес земельного участка	Вид разрешенного использования	Исходная площадь земельного участка, кв. м	Площадь земельного участка по проекту, кв. м	Обоснование принятых проектных решений
						величины предельного минимального размера земельного участка, установленного в ПЗЗ, - 300 кв.м (+24 кв.м)
58	59:32:1260001:560	Лобановское с/п, д. Горбуново, ул. Зеленая, дом 22.	для личного подсобного хозяйства	1212 +/- 10	1210	устранение реестровой ошибки в соответствии с фактическим местоположением ограждений; уменьшение площади на 2 кв.м (0 %)
59	59:32:1260001:561	Лобановское с/п, д. Горбуново, ул. Зеленая, дом 28	для ведения личного подсобного хозяйства	1137 +/- 24	1084	устранение реестровой ошибки в соответствии с фактическим местоположением ограждений; уменьшение площади на 53 кв.м (5 %)
60	59:32:1260001:564	р-н Пермский, д. Горбуново, ул. Школьная, дом 2	для личного подсобного хозяйства	2300	-	границы земельного участка не установлены в соответствии с требованиями действующего земельного законодательства, уточнение границ предусматривается при проведении ККР
61	59:32:1260001:566	Лобановское с/п, д. Горбуново, ул. Центральная, д. 19	для ведения личного подсобного хозяйства	1231 +/- 8	1232	устранение реестровой ошибки в соответствии с фактическим местоположением ограждений, объектов капитального строительства в пределах

Условный № на чертеже	Кадастровый номер	Адрес земельного участка	Вид разрешенного использования	Исходная площадь земельного участка, кв. м	Площадь земельного участка по проекту, кв. м	Обоснование принятых проектных решений
						величины предельного минимального размера земельного участка, установленного в ПЗЗ, - 300 кв.м (+1 кв.м)
62	59:32:1260001:569	р-н Пермский, д. Горбуново, ул. Центральная	для личного подсобного хозяйства	1500	-	границы земельного участка не установлены в соответствии с требованиями действующего земельного законодательства, уточнение границ предусматривается при проведении ККР
63	59:32:1260001:571	р-н Пермский, д. Горбуново, ул. Центральная, дом 22	для садоводства	1500	-	границы земельного участка не установлены в соответствии с требованиями действующего земельного законодательства, уточнение границ предусматривается при проведении ККР
64	59:32:1260001:572	Лобановское с/п, д. Горбуново, ул. Центральная, дом 28	для ведения личного подсобного хозяйства	2077 +/- 18	2137	устранение реестровой ошибки в соответствии с фактическим местоположением ограждений, объектов капитального строительства в пределах величины предельного минимального размера земельного участка, установленного в ПЗЗ, - 300 кв.м (+60 кв.м)

Условный № на чертеже	Кадастровый номер	Адрес земельного участка	Вид разрешенного использования	Исходная площадь земельного участка, кв. м	Площадь земельного участка по проекту, кв. м	Обоснование принятых проектных решений
65	59:32:1260001:573	Лобановское с/п, д. Горбуново, ул. Садовая 3/1	для индивидуального жилищного строительства	1000 +/- 11	1038	устранение реестровой ошибки в соответствии с фактическим местоположением ограждений, объектов капитального строительства в пределах величины предельного минимального размера земельного участка, установленного в ПЗЗ, - 300 кв.м (+38 кв.м)
66	59:32:1260001:575	Пермский район, д. Горбуново	для личного подсобного хозяйства	800 +/- 7	750	устранение реестровой ошибки в соответствии с фактическим местоположением ограждений; уменьшение площади на 50 кв.м (8 %)
67	59:32:1260001:576	Лобановское с/п, д. Горбуново, ул. Школьная, дом 10	для личного подсобного хозяйства	1500	-	границы земельного участка не установлены в соответствии с требованиями действующего земельного законодательства, уточнение границ предусматривается при проведении ККР
68	59:32:1260001:577	Пермский район, д. Горбуново, ул. Набережная, дом 8	для личного подсобного хозяйства	990 +/- 11	965	устранение реестровой ошибки в соответствии с фактическим местоположением ограждений; уменьшение площади на 25 кв.м (3 %)

Условный № на чертеже	Кадастровый номер	Адрес земельного участка	Вид разрешенного использования	Исходная площадь земельного участка, кв. м	Площадь земельного участка по проекту, кв. м	Обоснование принятых проектных решений
69	59:32:1260001:578	Лобановское с/п, д. Горбуново, ул. Набережная, дом 12	для ведения личного подсобного хозяйства	1399 +/- 10	1619	устранение реестровой ошибки в соответствии с фактическим местоположением ограждений, объектов капитального строительства в пределах величины предельного минимального размера земельного участка, установленного в ПЗЗ, - 300 кв.м (+220 кв.м)
70	59:32:1260001:579	Лобановское с/п, д. Горбуново	для личного подсобного хозяйства	781 +/- 7	828	устранение реестровой ошибки в соответствии с фактическим местоположением ограждений, объектов капитального строительства в пределах величины предельного минимального размера земельного участка, установленного в ПЗЗ, - 300 кв.м (+47 кв.м)
71	59:32:1260001:580	р-н Пермский, д. Горбуново, ул. Набережная, дом 14	для ведения личного подсобного хозяйства	1500 +/- 8	1562	устранение реестровой ошибки в соответствии с фактическим местоположением ограждений, объектов капитального строительства в пределах величины предельного минимального размера земельного участка, установленного в ПЗЗ, - 300



Условный № на чертеже	Кадастровый номер	Адрес земельного участка	Вид разрешенного использования	Исходная площадь земельного участка, кв. м	Площадь земельного участка по проекту, кв. м	Обоснование принятых проектных решений
						кв.м (+62 кв.м)
72	59:32:1260001:581	Пермский район, Лобановское с/п, д. Горбуново, ул. Набережная, 18	для личного подсобного хозяйства	1914	-	границы земельного участка не установлены в соответствии с требованиями действующего земельного законодательства, уточнение границ предусматривается при проведении ККР
73	59:32:1260001:582	Пермский район, Лобановское с/п, д. Горбуново	для ведения личного подсобного хозяйства	1500	-	границы земельного участка не установлены в соответствии с требованиями действующего земельного законодательства, уточнение границ предусматривается при проведении ККР
74	59:32:1260001:583	Пермский район, Лобановское с/п, д. Горбуново, ул. Центральная, дом 7	для личного подсобного хозяйства	1500 +/- 6	1519	устранение реестровой ошибки в соответствии с фактическим местоположением ограждений, объектов капитального строительства в пределах величины предельного минимального размера земельного участка, установленного в ПЗЗ, - 300 кв.м (+19 кв.м)

Условный № на чертеже	Кадастровый номер	Адрес земельного участка	Вид разрешенного использования	Исходная площадь земельного участка, кв. м	Площадь земельного участка по проекту, кв. м	Обоснование принятых проектных решений
75	59:32:1260001:586	Пермский район, Лобановское с/п, д. Горбуново, ул. Центральная, дом 1	для личного подсобного хозяйства	2500	-	границы земельного участка не установлены в соответствии с требованиями действующего земельного законодательства, уточнение границ предусматривается при проведении ККР
76	59:32:1260001:587	Пермский район, д. Горбуново, ул. Центральная, д. 4	для личного подсобного хозяйства	1500 +/- 8	1650	устранение реестровой ошибки в соответствии с фактическим местоположением ограждений, объектов капитального строительства в пределах величины предельного минимального размера земельного участка, установленного в ПЗЗ, - 300 кв.м (+150 кв.м)
77	59:32:1260001:588	Лобановское с/п, д. Горбуново, ул. Центральная, дом 6	для ведения личного подсобного хозяйства	600 +/- 10	887	устранение реестровой ошибки в соответствии с фактическим местоположением ограждений, объектов капитального строительства в пределах величины предельного минимального размера земельного участка, установленного в ПЗЗ, - 300 кв.м (+287 кв.м)

Условный № на чертеже	Кадастровый номер	Адрес земельного участка	Вид разрешенного использования	Исходная площадь земельного участка, кв. м	Площадь земельного участка по проекту, кв. м	Обоснование принятых проектных решений
78	59:32:1260001:11 (ЕЗП 59:32:1260001:589)	Лобановское с/п, д. Горбуново, ул. Центральная, дом 2	для ведения личного подсобного хозяйства	1632 +/- 8	1465	устранение реестровой ошибки в соответствии с фактическим местоположением ограждений, объектов капитального строительства в пределах величины предельного минимального размера земельного участка, установленного в ПЗЗ, - 300 кв.м (+117 кв.м)
79	59:32:1260001:12 (ЕЗП 59:32:1260001:589)				284	
80	59:32:1260001:590	Лобановское с/п, д. Горбуново, ул. Набережная	для садоводства	1550 +/- 8	2039	устранение реестровой ошибки в соответствии с фактическим местоположением ограждений, объектов капитального строительства (согласно сведениям из ГФДЗ) более величины предельного минимального размера земельного участка, установленного в ПЗЗ, - 300 кв.м (+489 кв.м)
81	59:32:1260001:591	р-н Пермский, д. Горбуново, ул. Набережная, дом 9	для садоводства	1000	-	границы земельного участка не установлены в соответствии с требованиями действующего земельного законодательства, уточнение границ предусматривается при проведении ККР

Условный № на чертеже	Кадастровый номер	Адрес земельного участка	Вид разрешенного использования	Исходная площадь земельного участка, кв. м	Площадь земельного участка по проекту, кв. м	Обоснование принятых проектных решений
82	59:32:1260001:592	Пермский р-н, Лобановское с/п, д. Горбуново, ул. Набережная, дом 11 а	для ведения личного подсобного хозяйства	841 +/- 7	780	устранение реестровой ошибки в соответствии с фактическим местоположением ограждений; уменьшение площади на 61 кв.м (9 %)
83	59:32:1260001:593	р-н Пермский, д. Горбуново, ул. Школьная, дом 19	для садоводства	1500	-	границы земельного участка не установлены в соответствии с требованиями действующего земельного законодательства, уточнение границ предусматривается при проведении ККР
84	59:32:1260001:595	Лобановское с/п, д. Горбуново	для ведения личного подсобного хозяйства	1100 +/- 6.63	1113	устранение реестровой ошибки в соответствии с фактическим местоположением ограждений, объектов капитального строительства в пределах величины предельного минимального размера земельного участка, установленного в ПЗЗ, - 300 кв.м (+13 кв.м)
85	59:32:1260001:597	Лобановское с/п, д. Горбуново, ул. Набережная, дом 34	отдельно стоящие многоквартирные жилые дома с приусадебными участками	1779 +/- 12	1885	устранение реестровой ошибки в соответствии с фактическим местоположением ограждений, объектов капитального строительства в пределах



Условный № на чертеже	Кадастровый номер	Адрес земельного участка	Вид разрешенного использования	Исходная площадь земельного участка, кв. м	Площадь земельного участка по проекту, кв. м	Обоснование принятых проектных решений
			этажностью не выше 3 этажей			величины предельного минимального размера земельного участка, установленного в ПЗЗ, - 300 кв.м (+106 кв.м)
86	59:32:1260001:598	р-н Пермский, д. Горбуново.	для личного подсобного хозяйства	2500	-	границы земельного участка не установлены в соответствии с требованиями действующего земельного законодательства, уточнение границ предусматривается при проведении ККР
87	59:32:1260001:599	Пермский р-н, Лобановское с/п, д. Горбуново, ул. Набережная, дом 38.	для личного подсобного хозяйства	1500	-	границы земельного участка не установлены в соответствии с требованиями действующего земельного законодательства, уточнение границ предусматривается при проведении ККР
88	59:32:1260001:600	Лобановское с/п, д. Горбуново, ул. Набережная, дом 29	для ведения личного подсобного хозяйства	1200 +/- 8	1260	устранение реестровой ошибки в соответствии с фактическим местоположением ограждений, объектов капитального строительства в пределах величины предельного минимального размера земельного участка, установленного в ПЗЗ, - 300 кв.м (+60 кв.м)

Условный № на чертеже	Кадастровый номер	Адрес земельного участка	Вид разрешенного использования	Исходная площадь земельного участка, кв. м	Площадь земельного участка по проекту, кв. м	Обоснование принятых проектных решений
89	59:32:1260001:601	Лобановское с/п, д. Горбуново, ул. Набережная, 27	для ведения личного подсобного хозяйства	1000 +/- 7	1008	устранение реестровой ошибки в соответствии с фактическим местоположением ограждений, объектов капитального строительства в пределах величины предельного минимального размера земельного участка, установленного в ПЗЗ, - 300 кв.м (+8 кв.м)
90	59:32:1260001:602	Лобановское с/п, д. Горбуново, ул. Набережная, дом 30	под индивидуальную жилую застройку	1700 +/- 9	2361	устранение реестровой ошибки в соответствии с фактическим местоположением ограждений, объектов капитального строительства (согласно сведениям из ГФДЗ) более величины предельного минимального размера земельного участка, установленного в ПЗЗ, - 300 кв.м (+661 кв.м)
91	59:32:1260001:603	р-н Пермский, д. Горбуново	для личного подсобного хозяйства	1359	-	границы земельного участка не установлены в соответствии с требованиями действующего земельного законодательства, уточнение границ предусматривается при проведении ККР

Условный № на чертеже	Кадастровый номер	Адрес земельного участка	Вид разрешенного использования	Исходная площадь земельного участка, кв. м	Площадь земельного участка по проекту, кв. м	Обоснование принятых проектных решений
92	59:32:1260001:604	Пермский р-н, д. Горбуново	для личного подсобного хозяйства	1000	-	границы земельного участка не установлены в соответствии с требованиями действующего земельного законодательства, уточнение границ предусматривается при проведении ККР
93	59:32:1260001:605	р-н Пермский, д. Горбуново	для личного подсобного хозяйства	1400	-	границы земельного участка не установлены в соответствии с требованиями действующего земельного законодательства, уточнение границ предусматривается при проведении ККР
94	59:32:1260001:606	р-н Пермский, д. Горбуново	для личного подсобного хозяйства	1500	-	границы земельного участка не установлены в соответствии с требованиями действующего земельного законодательства, уточнение границ предусматривается при проведении ККР
95	59:32:1260001:607	р-н Пермский, д. Горбуново	для личного подсобного хозяйства	2000	-	границы земельного участка не установлены в соответствии с требованиями действующего земельного законодательства, уточнение границ предусматривается при проведении ККР

Условный № на чертеже	Кадастровый номер	Адрес земельного участка	Вид разрешенного использования	Исходная площадь земельного участка, кв. м	Площадь земельного участка по проекту, кв. м	Обоснование принятых проектных решений
96	59:32:1260001:608	Пермский р-н, Лобановское с/п, д. Горбуново, ул. Школьная, дом 27	для ведения личного подсобного хозяйства	1000	-	границы земельного участка не установлены в соответствии с требованиями действующего земельного законодательства, уточнение границ предусматривается при проведении ККР
97	59:32:1260001:609	р-н Пермский, д. Горбуново, ул. Садовая	для личного подсобного хозяйства	1000	-	границы земельного участка не установлены в соответствии с требованиями действующего земельного законодательства, уточнение границ предусматривается при проведении ККР
98	59:32:1260001:610	Лобановское с/п, д. Горбуново	для личного подсобного хозяйства	1650 +/- 14	1842	устранение реестровой ошибки в соответствии с фактическим местоположением ограждений, объектов капитального строительства в пределах величины предельного минимального размера земельного участка, установленного в ПЗЗ, - 300 кв.м (+192 кв.м)
99	59:32:1260001:611	Лобановское с/п, д. Горбуново, ул. Центральная, дом 50	для личного подсобного хозяйства	1800 +/- 9	1778	устранение реестровой ошибки в соответствии с фактическим местоположением ограждений;



Условный № на чертеже	Кадастровый номер	Адрес земельного участка	Вид разрешенного использования	Исходная площадь земельного участка, кв. м	Площадь земельного участка по проекту, кв. м	Обоснование принятых проектных решений
						уменьшение площади на 22 кв.м (3 %)
100	59:32:1260001:612	Лобановское с/п, д. Горбуново, ул. Центральная, 9	для личного подсобного хозяйства	1324	-	границы земельного участка не установлены в соответствии с требованиями действующего земельного законодательства, уточнение границ предусматривается при проведении ККР
101	59:32:1260001:613	Лобановское с/п, д. Горбуново, ул. Набережная, 2	для ведения личного подсобного хозяйства	2297 +/- 10	2327	устранение реестровой ошибки в соответствии с фактическим местоположением ограждений, объектов капитального строительства в пределах величины предельного минимального размера земельного участка, установленного в ПЗЗ, - 300 кв.м (+30 кв.м)
102	59:32:1260001:615	р-н Пермский, д. Горбуново, ул. Центральная, дом 8	для личного подсобного хозяйства	1060	-	границы земельного участка не установлены в соответствии с требованиями действующего земельного законодательства, уточнение границ предусматривается при проведении ККР

Условный № на чертеже	Кадастровый номер	Адрес земельного участка	Вид разрешенного использования	Исходная площадь земельного участка, кв. м	Площадь земельного участка по проекту, кв. м	Обоснование принятых проектных решений
103	59:32:1260001:616	р-н Пермский, д. Горбуново, ул. Центральная, дом 21.	для личного подсобного хозяйства	910	-	границы земельного участка не установлены в соответствии с требованиями действующего земельного законодательства, уточнение границ предусматривается при проведении ККР
104	59:32:1260001:617	р-н Пермский, д. Горбуново	для личного подсобного хозяйства	1003	-	границы земельного участка не установлены в соответствии с требованиями действующего земельного законодательства, уточнение границ предусматривается при проведении ККР
105	59:32:1260001:618	р-н Пермский, д. Горбуново	для личного подсобного хозяйства	1500	-	границы земельного участка не установлены в соответствии с требованиями действующего земельного законодательства, уточнение границ предусматривается при проведении ККР
106	59:32:1260001:619	Пермский р-н, Лобановское с/п, д. Горбуново, ул. Садовая, дом 13	для садоводства	1365 +/- 8	1358	устранение реестровой ошибки в соответствии с фактическим местоположением ограждений; уменьшение площади на 7 кв.м (1 %)

Условный № на чертеже	Кадастровый номер	Адрес земельного участка	Вид разрешенного использования	Исходная площадь земельного участка, кв. м	Площадь земельного участка по проекту, кв. м	Обоснование принятых проектных решений
107	59:32:1260001:621	Лобановское с/п, д. Горбуново, ул. Школьная	для личного подсобного хозяйства	2312	-	границы земельного участка не установлены в соответствии с требованиями действующего земельного законодательства, уточнение границ предусматривается при проведении ККР
108	59:32:1260001:622	Пермский район, Лобановское с/п, д. Горбуново	для личного подсобного хозяйства	1159 +/- 11.92	1297	устранение реестровой ошибки в соответствии с фактическим местоположением ограждений, объектов капитального строительства в пределах величины предельного минимального размера земельного участка, установленного в ПЗЗ, - 300 кв.м (+139 кв.м)
109	59:32:1260001:623	Пермский р-н, Лобановское с/п, д. Горбуново, ул. Садовый переулок, дом 1	для личного подсобного хозяйства	1600	-	границы земельного участка не установлены в соответствии с требованиями действующего земельного законодательства, уточнение границ предусматривается при проведении ККР
110	59:32:1260001:624	р-н Пермский, д. Горбуново	для личного подсобного хозяйства	1000	-	границы земельного участка не установлены в соответствии с требованиями действующего земельного законодательства, уточнение границ предусматривается при

Условный № на чертеже	Кадастровый номер	Адрес земельного участка	Вид разрешенного использования	Исходная площадь земельного участка, кв. м	Площадь земельного участка по проекту, кв. м	Обоснование принятых проектных решений
						проведении ККР
111	59:32:1260001:625	р-н Пермский, д. Горбуново, ул. Зеленая, дом 10	для личного подсобного хозяйства	1500	-	границы земельного участка не установлены в соответствии с требованиями действующего земельного законодательства, уточнение границ предусматривается при проведении ККР
112	59:32:1260001:626	Лобановское с/п, д. Горбуново, ул. Центральная, дом 9, Квартира 3	для ведения личного подсобного хозяйства	1135 +/- 20	1362	устранение реестровой ошибки в соответствии с фактическим местоположением ограждений, объектов капитального строительства в пределах величины предельного минимального размера земельного участка, установленного в ПЗЗ, - 300 кв.м (+227 кв.м)
113	59:32:1260001:627	р-н Пермский, д. Горбуново, ул. Зеленая, дом 23	для личного подсобного хозяйства	1040	-	границы земельного участка не установлены в соответствии с требованиями действующего земельного законодательства, уточнение границ предусматривается при проведении ККР
114	59:32:1260001:628	р-н Пермский, д. Горбуново	для личного подсобного хозяйства	1100	-	границы земельного участка не установлены в соответствии с требованиями действующего земельного законодательства, уточнение границ предусматривается при



Условный № на чертеже	Кадастровый номер	Адрес земельного участка	Вид разрешенного использования	Исходная площадь земельного участка, кв. м	Площадь земельного участка по проекту, кв. м	Обоснование принятых проектных решений
						проведении ККР
115	59:32:1260001:629	р-н Пермский, д. Горбуново	для личного пособного хозяйства	600	-	границы земельного участка не установлены в соответствии с требованиями действующего земельного законодательства, уточнение границ предусматривается при проведении ККР
116	59:32:1260001:630	р-н Пермский, д. Горбуново	для личного пособного хозяйства	1763	-	границы земельного участка не установлены в соответствии с требованиями действующего земельного законодательства, уточнение границ предусматривается при проведении ККР
117	59:32:1260001:631	р-н Пермский, д. Горбуново	для личного пособного хозяйства	600	-	границы земельного участка не установлены в соответствии с требованиями действующего земельного законодательства, уточнение границ предусматривается при проведении ККР
118	59:32:1260001:632	р-н Пермский, д. Горбуново	для личного пособного хозяйства	1100	-	границы земельного участка не установлены в соответствии с требованиями действующего земельного законодательства, уточнение границ предусматривается при проведении ККР

Условный № на чертеже	Кадастровый номер	Адрес земельного участка	Вид разрешенного использования	Исходная площадь земельного участка, кв. м	Площадь земельного участка по проекту, кв. м	Обоснование принятых проектных решений
119	59:32:1260001:633	р-н Пермский, д. Горбуново	для личного подсобного хозяйства	1507	-	границы земельного участка не установлены в соответствии с требованиями действующего земельного законодательства, уточнение границ предусматривается при проведении ККР
120	59:32:1260001:634	р-н Пермский, д. Горбуново	для личного подсобного хозяйства	1500	-	границы земельного участка не установлены в соответствии с требованиями действующего земельного законодательства, уточнение границ предусматривается при проведении ККР
121	59:32:1260001:635	Лобановское с/п, д. Горбуново, ул. Центральная, дом 48	для личного подсобного хозяйства	1800 +/- 8	1898	устранение реестровой ошибки в соответствии с фактическим местоположением ограждений, объектов капитального строительства в пределах величины предельного минимального размера земельного участка, установленного в ПЗЗ, - 300 кв.м (+98 кв.м)
122	59:32:1260001:636	Лобановское с/п, д. Горбуново, ул. Школьная, 2-а	для личного подсобного хозяйства	1777	-	границы земельного участка не установлены в соответствии с требованиями действующего земельного законодательства, уточнение границ предусматривается при проведении ККР

Условный № на чертеже	Кадастровый номер	Адрес земельного участка	Вид разрешенного использования	Исходная площадь земельного участка, кв. м	Площадь земельного участка по проекту, кв. м	Обоснование принятых проектных решений
123	59:32:1260001:638	Лобановское с/п, д. Горбуново, ул. Школьная, дом 21	Для ведения личного подсобного хозяйства	2258 +/- 20	2242	устранение реестровой ошибки в соответствии с фактическим местоположением ограждений; уменьшение площади на 7 кв.м (1 %)
124	59:32:1260001:639	Лобановское с/п, д. Горбуново, ул. Садовая, дом 23.	для личного подсобного хозяйства	2270 +/- 10	2441	устранение реестровой ошибки в соответствии с фактическим местоположением ограждений, объектов капитального строительства в пределах величины предельного минимального размера земельного участка, установленного в ПЗЗ, - 300 кв.м (+171 кв.м)
125	59:32:1260001:640	Лобановское с/п, д. Горбуново	для ведения личного подсобного хозяйства	1588 +/- 8	1582	устранение реестровой ошибки в соответствии с фактическим местоположением ограждений; уменьшение площади на 6 кв.м (1 %)
126	59:32:1260001:641	Пермский район, д. Горбуново	для садоводства	836 +/- 6	-	изменение границ не предусмотрено

Условный № на чертеже	Кадастровый номер	Адрес земельного участка	Вид разрешенного использования	Исходная площадь земельного участка, кв. м	Площадь земельного участка по проекту, кв. м	Обоснование принятых проектных решений
127	59:32:1260001:642	р-н Пермский, д. Горбуново.	для ведения личного подсобного хозяйства	2000	-	границы земельного участка не установлены в соответствии с требованиями действующего земельного законодательства, уточнение границ предусматривается при проведении ККР
128	59:32:1260001:644	с.п. Лобановское, д. Горбуново, ул. Центральная, з/у 31	для ведения личного подсобного хозяйства	1036 +/- 11	-	изменение границ не предусмотрено
129	59:32:1260001:646	Лобановское с/п, д. Горбуново, ул. Набережная, дом 21	для личного подсобного хозяйства	1406 +/- 12	1443	устранение реестровой ошибки в соответствии с фактическим местоположением ограждений, объектов капитального строительства в пределах величины предельного минимального размера земельного участка, установленного в ПЗЗ, - 300 кв.м (+37 кв.м)
130	59:32:1260001:647	Лобановское с/п, д. Горбуново, ул. Школьная, в 0.19 км на юго-запад от	для ведения личного подсобного хозяйства	1148 +/- 10	1084	устранение реестровой ошибки в соответствии с фактическим местоположением ограждений; уменьшение площади на 64 кв.м (5 %)



Условный № на чертеже	Кадастровый номер	Адрес земельного участка	Вид разрешенного использования	Исходная площадь земельного участка, кв. м	Площадь земельного участка по проекту, кв. м	Обоснование принятых проектных решений
		дом 4				
131	59:32:1260001:648	Лобановское с/п, д. Горбуново, ул. Центральная, 186	для ведения личного подсобного хозяйства	590 +/- 6	588	устранение реестровой ошибки в соответствии с фактическим местоположением ограждений; уменьшение площади на 2 кв.м (0 %)
132	59:32:1260001:649	Пермский край, Пермский район, д. Горбуново	для личного подсобного хозяйства	1000		границы земельного участка не установлены в соответствии с требованиями действующего земельного законодательства, уточнение границ предусматривается при проведении ККР
133	59:32:1260001:650	Лобановское с/п, д. Горбуново	для личного подсобного хозяйства	2116 +/- 11	2725	устранение реестровой ошибки в соответствии с фактическим местоположением ограждений, объектов капитального строительства (согласно сведениям из ГФДЗ) более величины предельного минимального размера земельного участка, установленного в ПЗЗ, - 300 кв.м (+609 кв.м)

Условный № на чертеже	Кадастровый номер	Адрес земельного участка	Вид разрешенного использования	Исходная площадь земельного участка, кв. м	Площадь земельного участка по проекту, кв. м	Обоснование принятых проектных решений
134	59:32:1260001:651	р-н Пермский, д. Горбуново	для личного подсобного хозяйства	2000	-	границы земельного участка не установлены в соответствии с требованиями действующего земельного законодательства, уточнение границ предусматривается при проведении ККР
135	59:32:1260001:652	Лобановское с/п, д. Горбуново	для личного подсобного хозяйства	837 +/- 6	812	устранение реестровой ошибки в соответствии с фактическим местоположением ограждений; уменьшение площади на 25 кв.м (3 %)
136	59:32:1260001:653	р-н Пермский, д. Горбуново	для личного подсобного хозяйства	500	-	границы земельного участка не установлены в соответствии с требованиями действующего земельного законодательства, уточнение границ предусматривается при проведении ККР
137	59:32:1260001:654	Пермский Лобановское с/п, д. Горбуново	для личного подсобного хозяйства	330 +/- 6	543	устранение реестровой ошибки в соответствии с фактическим местоположением ограждений, объектов капитального строительства в пределах величины предельного минимального размера земельного участка, установленного в ПЗЗ, - 300 кв.м (+213 кв.м)

Условный № на чертеже	Кадастровый номер	Адрес земельного участка	Вид разрешенного использования	Исходная площадь земельного участка, кв. м	Площадь земельного участка по проекту, кв. м	Обоснование принятых проектных решений
138	59:32:1260001:655	Лобановское с/п, д. Горбуново, ул. Набережная, 13а.	для ведения личного подсобного хозяйства	841 +/- 7	826	устранение реестровой ошибки в соответствии с фактическим местоположением ограждений; уменьшение площади на 15 кв.м (2 %)
139	59:32:1260001:656	Лобановское с/п, д. Горбуново, ул. Набережная, 11б	для ведения личного подсобного хозяйства	841 +/- 7	780	устранение реестровой ошибки в соответствии с фактическим местоположением ограждений; уменьшение площади на 61 кв.м (9 %)
140	59:32:1260001:657	Лобановское с/п, д. Горбуново, ул. Дачная, дом 10	для личного подсобного хозяйства	1437	-	границы земельного участка не установлены в соответствии с требованиями действующего земельного законодательства, уточнение границ предусматривается при проведении ККР
141	59:32:1260001:658	Лобановское с/п, д. Горбуново	для ведения личного подсобного хозяйства	1600 +/- 8	1658	схема расположения земельного участка на кадастровом плане территории, утвержденная распоряжением Комитета имущественных отношений администрации Пермского муниципального района от 10.09.2019 № 1257
142	59:32:1260001:659	Лобановское с/п, д.	для личного подсобного	1292 +/- 8	1426	устранение реестровой ошибки в соответствии с

Условный № на чертеже	Кадастровый номер	Адрес земельного участка	Вид разрешенного использования	Исходная площадь земельного участка, кв. м	Площадь земельного участка по проекту, кв. м	Обоснование принятых проектных решений
		Горбуново, ул. Садовая, дом 13а.	хозяйства и строительства садового дома			фактическим местоположением ограждений, объектов капитального строительства в пределах величины предельного минимального размера земельного участка, установленного в ПЗЗ, - 300 кв.м (+134 кв.м)
143	59:32:1260001:660	Лобановское с/п, д. Горбуново, ул. Школьная, дом 25	для ведения личного подсобного хозяйства	1006	-	границы земельного участка не установлены в соответствии с требованиями действующего земельного законодательства, уточнение границ предусматривается при проведении ККР
144	59:32:1260001:661	Пермский район, д. Горбуново	отдельно стоящие многоквартирные жилые дома с приусадебными участками этажностью не выше трех этажей	1650 +/- 14.22	-	изменение границ не предусмотрено
145	59:32:1260001:664	р-н Пермский, д. Горбуново	для огородничества	600	-	границы земельного участка не установлены в соответствии с требованиями действующего земельного законодательства, уточнение границ предусматривается при проведении ККР

Условный № на чертеже	Кадастровый номер	Адрес земельного участка	Вид разрешенного использования	Исходная площадь земельного участка, кв. м	Площадь земельного участка по проекту, кв. м	Обоснование принятых проектных решений
146	59:32:1260001:665	Лобановское с/п, д. Горбуново, ул. Набережная, дом 1	для личного подсобного хозяйства	1649 +/- 8	1687	устранение реестровой ошибки в соответствии с фактическим местоположением ограждений, объектов капитального строительства в пределах величины предельного минимального размера земельного участка, установленного в ПЗЗ, - 300 кв.м (+38 кв.м)
147	59:32:1260001:666	Пермский район, д. Горбуново	отдельно стоящие многоквартирные жилые дома с приусадебными участками этажностью не выше трех этажей	1099 +/- 12	1090	устранение реестровой ошибки в соответствии с фактическим местоположением ограждений; уменьшение площади на 9 кв.м (1 %)
148	59:32:1260001:667	р-н Пермский, д. Горбуново	для личного подсобного хозяйства	958	-	границы земельного участка не установлены в соответствии с требованиями действующего земельного законодательства, уточнение границ предусматривается при проведении ККР
149	59:32:1260001:668	Лобановское с/п, д. Горбуново, ул. Дачная, 14	для личного подсобного хозяйства	800	-	границы земельного участка не установлены в соответствии с требованиями действующего земельного законодательства, уточнение границ



Условный № на чертеже	Кадастровый номер	Адрес земельного участка	Вид разрешенного использования	Исходная площадь земельного участка, кв. м	Площадь земельного участка по проекту, кв. м	Обоснование принятых проектных решений
						предусматривается при проведении ККР
150	59:32:1260001:669	р-н Пермский, д. Горбуново	для личного подсобного хозяйства	800	-	границы земельного участка не установлены в соответствии с требованиями действующего земельного законодательства, уточнение границ предусматривается при проведении ККР
151	59:32:1260001:670	р-н Пермский, д. Горбуново	для личного подсобного хозяйства	1000	-	границы земельного участка не установлены в соответствии с требованиями действующего земельного законодательства, уточнение границ предусматривается при проведении ККР
152	59:32:1260001:671	р-н Пермский, д. Горбуново	для личного подсобного хозяйства	1000	-	границы земельного участка не установлены в соответствии с требованиями действующего земельного законодательства, уточнение границ предусматривается при проведении ККР
153	59:32:1260001:672	р-н Пермский, д. Горбуново	для садоводства	1000	-	границы земельного участка не установлены в соответствии с требованиями действующего земельного законодательства, уточнение границ предусматривается при проведении ККР

Условный № на чертеже	Кадастровый номер	Адрес земельного участка	Вид разрешенного использования	Исходная площадь земельного участка, кв. м	Площадь земельного участка по проекту, кв. м	Обоснование принятых проектных решений
154	59:32:1260001:673	р-н Пермский, д. Горбуново	для садоводства	1500	-	границы земельного участка не установлены в соответствии с требованиями действующего земельного законодательства, уточнение границ предусматривается при проведении ККР
155	59:32:1260001:674	р-н Пермский, д. Горбуново	для личного подсобного хозяйства	1000	-	границы земельного участка не установлены в соответствии с требованиями действующего земельного законодательства, уточнение границ предусматривается при проведении ККР
156	59:32:1260001:675	р-н Пермский, д. Горбуново	для садоводства	500	-	границы земельного участка не установлены в соответствии с требованиями действующего земельного законодательства, уточнение границ предусматривается при проведении ККР
157	59:32:1260001:676	р-н Пермский, д. Горбуново	для личного подсобного хозяйства	2000	-	границы земельного участка не установлены в соответствии с требованиями действующего земельного законодательства, уточнение границ предусматривается при проведении ККР

Условный № на чертеже	Кадастровый номер	Адрес земельного участка	Вид разрешенного использования	Исходная площадь земельного участка, кв. м	Площадь земельного участка по проекту, кв. м	Обоснование принятых проектных решений
158	59:32:1260001:677	Лобановское с/п, д. Горбуново, ул. Набережная, дом 32	для ведения личного подсобного хозяйства	1200 +/- 24	1350	устранение реестровой ошибки в соответствии с фактическим местоположением ограждений, объектов капитального строительства в пределах величины предельного минимального размера земельного участка, установленного в ПЗЗ, - 300 кв.м (+150 кв.м)
159	59:32:1260001:678	Лобановское с/п, д. Горбуново, ул. Центральная, 42	для ведения личного подсобного хозяйства	2533 +/- 22	2610	устранение реестровой ошибки в соответствии с фактическим местоположением ограждений, объектов капитального строительства в пределах величины предельного минимального размера земельного участка, установленного в ПЗЗ, - 300 кв.м (+77 кв.м)
160	59:32:1260001:679	р-н Пермский, д. Горбуново	для огородничества	600	-	границы земельного участка не установлены в соответствии с требованиями действующего земельного законодательства, уточнение границ предусматривается при проведении ККР

Условный № на чертеже	Кадастровый номер	Адрес земельного участка	Вид разрешенного использования	Исходная площадь земельного участка, кв. м	Площадь земельного участка по проекту, кв. м	Обоснование принятых проектных решений
161	59:32:1260001:680	р-н Пермский, д. Горбуново	для огородничества	1500	-	границы земельного участка не установлены в соответствии с требованиями действующего земельного законодательства, уточнение границ предусматривается при проведении ККР
162	59:32:1260001:681	р-н Пермский, д. Горбуново	для огородничества	1000	-	границы земельного участка не установлены в соответствии с требованиями действующего земельного законодательства, уточнение границ предусматривается при проведении ККР
163	59:32:1260001:683	Пермский р-н, д. Горбуново	для огородничества	600 +/- 8	600	устранение реестровой ошибки в соответствии с фактическим местоположением ограждений, объектов капитального строительства без изменения площади земельного участка
164	59:32:1260001:684	р-н Пермский, д. Горбуново	для огородничества	1000	-	границы земельного участка не установлены в соответствии с требованиями действующего земельного законодательства, уточнение границ предусматривается при проведении ККР

Условный № на чертеже	Кадастровый номер	Адрес земельного участка	Вид разрешенного использования	Исходная площадь земельного участка, кв. м	Площадь земельного участка по проекту, кв. м	Обоснование принятых проектных решений
165	59:32:1260001:687	р-н Пермский, д. Горбуново	для огородничества	1000	-	границы земельного участка не установлены в соответствии с требованиями действующего земельного законодательства, уточнение границ предусматривается при проведении ККР
166	59:32:1260001:688	р-н Пермский, д. Горбуново	для личного подсобного хозяйства	1200	-	границы земельного участка не установлены в соответствии с требованиями действующего земельного законодательства, уточнение границ предусматривается при проведении ККР
167	59:32:1260001:689	р-н Пермский, д. Горбуново	для личного подсобного хозяйства	600	-	границы земельного участка не установлены в соответствии с требованиями действующего земельного законодательства, уточнение границ предусматривается при проведении ККР
168	59:32:1260001:690	Лобановское с/п, д. Горбуново, ул. Зеленая, 1	для личного подсобного хозяйства	1786 +/- 14	2030	устранение реестровой ошибки в соответствии с фактическим местоположением ограждений, объектов капитального строительства в пределах величины предельного минимального размера земельного участка, установленного в ПЗЗ, - 300 кв.м (+244 кв.м)



Условный № на чертеже	Кадастровый номер	Адрес земельного участка	Вид разрешенного использования	Исходная площадь земельного участка, кв. м	Площадь земельного участка по проекту, кв. м	Обоснование принятых проектных решений
169	59:32:1260001:691	Лобановское с/п, д. Горбуново.	для личного подсобного хозяйства	1500+/- 14	1668	устранение реестровой ошибки в соответствии с фактическим местоположением ограждений, объектов капитального строительства в пределах величины предельного минимального размера земельного участка, установленного в ПЗЗ, - 300 кв.м (+168 кв.м)
170	59:32:1260001:692	Лобановское с/п, д. Горбуново, ул. Зеленая, дом 20	для строительства садового дома	1100 +/- 10	1186	устранение реестровой ошибки в соответствии с фактическим местоположением ограждений, объектов капитального строительства в пределах величины предельного минимального размера земельного участка, установленного в ПЗЗ, - 300 кв.м (+86 кв.м)
171	59:32:1260001:693	Лобановское с/п, д. Горбуново, ул. Садовая, дом 21	для личного подсобного хозяйства	2156 +/- 12	2397	устранение реестровой ошибки в соответствии с фактическим местоположением ограждений, объектов капитального строительства в пределах величины предельного минимального размера земельного участка, установленного в ПЗЗ, - 300

Условный № на чертеже	Кадастровый номер	Адрес земельного участка	Вид разрешенного использования	Исходная площадь земельного участка, кв. м	Площадь земельного участка по проекту, кв. м	Обоснование принятых проектных решений
						кв.м (+241 кв.м)
172	59:32:1260001:694	р-н Пермский, д. Горбуново	для личного подсобного хозяйства	1000	-	границы земельного участка не установлены в соответствии с требованиями действующего земельного законодательства, уточнение границ предусматривается при проведении ККР
173	59:32:1260001:695	Лобановское с/п, д. Горбуново, ул. Набережная	для личного подсобного хозяйства	744 +/- 6	845	устранение реестровой ошибки в соответствии с фактическим местоположением ограждений, объектов капитального строительства в пределах величины предельного минимального размера земельного участка, установленного в ПЗЗ, - 300 кв.м (+101 кв.м)
174	59:32:1260001:697	Лобановское с/п, д. Горбуново, ул. Школьная, д. 8	для личного подсобного хозяйства	1790 +/- 10	1782	устранение реестровой ошибки в соответствии с фактическим местоположением ограждений; уменьшение площади на 8 кв.м (1 %)
175	59:32:1260001:698	Лобановское	для личного	3441	-	границы земельного участка

Условный № на чертеже	Кадастровый номер	Адрес земельного участка	Вид разрешенного использования	Исходная площадь земельного участка, кв. м	Площадь земельного участка по проекту, кв. м	Обоснование принятых проектных решений
		с/п, д. Горбуново, ул. Школьная, 15	подсобного хозяйства			не установлены в соответствии с требованиями действующего земельного законодательства, уточнение границ предусматривается при проведении ККР
176	59:32:1260001:699	Лобановское с/п, д. Горбуново, ул. Центральная, 35	для личного подсобного хозяйства	1100 +/- 12	1087	устранение реестровой ошибки в соответствии с фактическим местоположением ограждений; уменьшение площади на 13 кв.м (3 %)
177	59:32:1260001:701	Лобановское с/п, д. Горбуново, ул. Зеленая, дом 32	для личного подсобного хозяйства	2448	-	границы земельного участка не установлены в соответствии с требованиями действующего земельного законодательства, уточнение границ предусматривается при проведении ККР
178	59:32:1260001:702	Лобановское с/п, д. Горбуново, ул. Зеленая, дом 23	для личного подсобного хозяйства	1040	-	границы земельного участка не установлены в соответствии с требованиями действующего земельного законодательства, уточнение границ предусматривается при проведении ККР
179	59:32:1260001:703	Лобановское с/п, д. Горбуново, ул. Зеленая, дом 16а	для ведения личного подсобного хозяйства	1606 +/- 14.03	1625	устранение реестровой ошибки в соответствии с фактическим местоположением ограждений, объектов капитального

Условный № на чертеже	Кадастровый номер	Адрес земельного участка	Вид разрешенного использования	Исходная площадь земельного участка, кв. м	Площадь земельного участка по проекту, кв. м	Обоснование принятых проектных решений
						строительства в пределах величины предельного минимального размера земельного участка, установленного в ПЗЗ, - 300 кв.м (+19 кв.м)
180	59:32:1260001:705	Лобановское с/п, д. Горбуново, ул. Садовая, дом 26	для садоводства	1000	-	границы земельного участка не установлены в соответствии с требованиями действующего земельного законодательства, уточнение границ предусматривается при проведении ККР
181	59:32:1260001:706	Лобановское с/п, д. Горбуново, ул. Садовая, дом 18	для садоводства	1057 +/- 6	1076	устранение реестровой ошибки в соответствии с фактическим местоположением ограждений, объектов капитального строительства в пределах величины предельного минимального размера земельного участка, установленного в ПЗЗ, - 300 кв.м (+19 кв.м)
182	59:32:1260001:707	Лобановское с/п, д. Горбуново, ул. Садовая, дом 16	для ведения личного подсобного хозяйства	1048 +/- 6	1022	устранение реестровой ошибки в соответствии с фактическим местоположением ограждений; уменьшение площади на 26 кв.м (4 %)

Условный № на чертеже	Кадастровый номер	Адрес земельного участка	Вид разрешенного использования	Исходная площадь земельного участка, кв. м	Площадь земельного участка по проекту, кв. м	Обоснование принятых проектных решений
183	59:32:1260001:708	Лобановское с/п, д. Горбуново, ул. Садовая, дом 1а	для ведения личного подсобного хозяйства	798 +/- 14	818	устранение реестровой ошибки в соответствии с фактическим местоположением ограждений, объектов капитального строительства в пределах величины предельного минимального размера земельного участка, установленного в ПЗЗ, - 300 кв.м (+20 кв.м)
184	59:32:1260001:709	Лобановское с/п, д. Горбуново	для садоводства	1500 +/- 8	1593	устранение реестровой ошибки в соответствии с фактическим местоположением ограждений, объектов капитального строительства в пределах величины предельного минимального размера земельного участка, установленного в ПЗЗ, - 300 кв.м (+93 кв.м)
185	59:32:1260001:710	Лобановское с/п, д. Горбуново, ул. Зеленая, дом 37	для ведения личного подсобного хозяйства	1250 +/- 8	1435	устранение реестровой ошибки в соответствии с фактическим местоположением ограждений, объектов капитального строительства в пределах величины предельного минимального размера земельного участка, установленного в ПЗЗ, - 300



Условный № на чертеже	Кадастровый номер	Адрес земельного участка	Вид разрешенного использования	Исходная площадь земельного участка, кв. м	Площадь земельного участка по проекту, кв. м	Обоснование принятых проектных решений
						кв.м (+185 кв.м)
186	59:32:1260001:712	Лобановское с/п, д. Горбуново, ул. Центральная, 23	для ведения личного подсобного хозяйства	1637	-	границы земельного участка не установлены в соответствии с требованиями действующего земельного законодательства, уточнение границ предусматривается при проведении ККР
187	59:32:1260001:713	Лобановское с/п, д. Горбуново.	для личного подсобного хозяйства	786	-	границы земельного участка не установлены в соответствии с требованиями действующего земельного законодательства, уточнение границ предусматривается при проведении ККР
188	59:32:1260001:714	Лобановское с/п, д. Горбуново, ул. Зеленая.	для садоводства	1040	-	границы земельного участка не установлены в соответствии с требованиями действующего земельного законодательства, уточнение границ предусматривается при проведении ККР
189	59:32:1260001:715	р-н Пермский, д. Горбуново.	для садоводства	1000	-	границы земельного участка не установлены в соответствии с требованиями действующего земельного законодательства, уточнение границ предусматривается при проведении ККР

Условный № на чертеже	Кадастровый номер	Адрес земельного участка	Вид разрешенного использования	Исходная площадь земельного участка, кв. м	Площадь земельного участка по проекту, кв. м	Обоснование принятых проектных решений
190	59:32:1260001:717	р-н Пермский, д. Горбуново	для индивидуального жилищного строительства и личного подсобного хозяйства	1500	-	границы земельного участка не установлены в соответствии с требованиями действующего земельного законодательства, уточнение границ предусматривается при проведении ККР
191	59:32:1260001:718	Лобановское с/п, д. Горбуново, ул. Центральная, дом 26	для личного подсобного хозяйства	1603	-	границы земельного участка не установлены в соответствии с требованиями действующего земельного законодательства, уточнение границ предусматривается при проведении ККР
192	59:32:1260001:719	р-н Пермский, д. Горбуново	для личного подсобного хозяйства	1787	-	границы земельного участка не установлены в соответствии с требованиями действующего земельного законодательства, уточнение границ предусматривается при проведении ККР
193	59:32:1260001:720	Пермский край, Пермский район, Лобановское с/п, д. Горбуново	для индивидуального жилищного строительства	1135 +/- 8	1155	устранение реестровой ошибки в соответствии с фактическим местоположением ограждений, объектов капитального строительства в пределах величины предельного минимального размера земельного участка, установленного в ПЗЗ, - 300 кв.м (+20 кв.м)

Условный № на чертеже	Кадастровый номер	Адрес земельного участка	Вид разрешенного использования	Исходная площадь земельного участка, кв. м	Площадь земельного участка по проекту, кв. м	Обоснование принятых проектных решений
194	59:32:1260001:722	р-н Пермский, д. Горбуново	для садоводства	1000	-	границы земельного участка не установлены в соответствии с требованиями действующего земельного законодательства, уточнение границ предусматривается при проведении ККР
195	59:32:1260001:723	Лобановское с/п, д. Горбуново, ул. Набережная, 36	для личного подсобного хозяйства	1705 +/- 14	1891	устранение реестровой ошибки в соответствии с фактическим местоположением ограждений, объектов капитального строительства в пределах величины предельного минимального размера земельного участка, установленного в ПЗЗ, - 300 кв.м (+186 кв.м)
196	59:32:1260001:724	с/п Лобановское, д. Горбуново, ул. Садовая, д. 24	для ведения личного подсобного хозяйства	1500	1615	уточнение границ в соответствии с фактическим местоположением ограждений, объектов капитального строительства в пределах величины предельного минимального размера земельного участка, установленного в ПЗЗ, - 300 кв.м (+115 кв.м)
197	59:32:1260001:726	Лобановское с/п, д. Горбуново, ул. Зеленая,	для ведения личного подсобного хозяйства	1500 +/- 8	1814	устранение реестровой ошибки в соответствии с фактическим местоположением ограждений,

Условный № на чертеже	Кадастровый номер	Адрес земельного участка	Вид разрешенного использования	Исходная площадь земельного участка, кв. м	Площадь земельного участка по проекту, кв. м	Обоснование принятых проектных решений
		дом 5				объектов капитального строительства (согласно сведениям из ГФДЗ) более величины предельного минимального размера земельного участка, установленного в ПЗЗ, - 300 кв.м (+314 кв.м)
198	59:32:1260001:728	Лобановское с/п, д. Горбуново, ул. Дачная, д. 8.	для личного подсобного хозяйства	1000	-	границы земельного участка не установлены в соответствии с требованиями действующего земельного законодательства, уточнение границ предусматривается при проведении ККР
199	59:32:1260001:729	Пермский р-н, Лобановское с/п, д. Горбуново, ул. Набережная, дом 40	для личного подсобного хозяйства	1392	-	границы земельного участка не установлены в соответствии с требованиями действующего земельного законодательства, уточнение границ предусматривается при проведении ККР
200	59:32:1260001:730	Пермский район, д. Горбуново.	для личного подсобного хозяйства	1569 +/- 14	1530	устранение реестровой ошибки в соответствии с фактическим местоположением ограждений; уменьшение площади на 39 кв.м (4 %)
201	59:32:1260001:731	Лобановское с/п, д.	для личного подсобного	1204 +/- 12	1209	устранение реестровой ошибки в соответствии с

Условный № на чертеже	Кадастровый номер	Адрес земельного участка	Вид разрешенного использования	Исходная площадь земельного участка, кв. м	Площадь земельного участка по проекту, кв. м	Обоснование принятых проектных решений
		Горбуново, ул. Зеленая, дом 2 а	хозяйства			фактическим местоположением ограждений, объектов капитального строительства в пределах величины предельного минимального размера земельного участка, установленного в ПЗЗ, - 300 кв.м (+5 кв.м)
202	59:32:1260001:732	Лобановское с/п, д. Горбуново, ул. Набережная, 11	для личного подсобного хозяйства	577	-	границы земельного участка не установлены в соответствии с требованиями действующего земельного законодательства, уточнение границ предусматривается при проведении ККР
203	59:32:1260001:734	Лобановское с/п, д. Горбуново, ул. Школьная, дом 3.	для личного подсобного хозяйства	1826 +/- 12	1759	устранение реестровой ошибки в соответствии с фактическим местоположением ограждений; уменьшение площади на 67 кв.м (4 %)
204	59:32:1260001:735	р-н Пермский, д. Горбуново	для личного подсобного хозяйства	1500	-	границы земельного участка не установлены в соответствии с требованиями действующего земельного законодательства, уточнение границ предусматривается при проведении ККР



Условный № на чертеже	Кадастровый номер	Адрес земельного участка	Вид разрешенного использования	Исходная площадь земельного участка, кв. м	Площадь земельного участка по проекту, кв. м	Обоснование принятых проектных решений
205	59:32:1260001:736	с.п. Лобановское, д. Горбуново, ул. Центральная, з/у 23б	Для личного подсобного хозяйства	1500	-	границы земельного участка не установлены в соответствии с требованиями действующего земельного законодательства, уточнение границ предусматривается при проведении ККР
206	59:32:1260001:737	Пермский район, д. Горбуново	Для личного подсобного хозяйства	1500	-	границы земельного участка не установлены в соответствии с требованиями действующего земельного законодательства, уточнение границ предусматривается при проведении ККР
207	59:32:1260001:738	р-н Пермский, д. Горбуново	для садоводства	1000	-	границы земельного участка не установлены в соответствии с требованиями действующего земельного законодательства, уточнение границ предусматривается при проведении ККР
208	59:32:1260001:739	р-н Пермский, д. Горбуново	для личного подсобного хозяйства	720	-	границы земельного участка не установлены в соответствии с требованиями действующего земельного законодательства, уточнение границ предусматривается при проведении ККР

Условный № на чертеже	Кадастровый номер	Адрес земельного участка	Вид разрешенного использования	Исходная площадь земельного участка, кв. м	Площадь земельного участка по проекту, кв. м	Обоснование принятых проектных решений
209	59:32:1260001:740	Лобановское с/п, в 0.87км на юго-восток от д. Горбуново	для садоводства (Земли сельскохозяйственного назначения)	400	-	границы земельного участка не установлены в соответствии с требованиями действующего земельного законодательства, уточнение границ предусматривается при проведении ККР
210	59:32:1260001:741	р-н Пермский, д. Горбуново	для личного подсобного хозяйства	1000	-	границы земельного участка не установлены в соответствии с требованиями действующего земельного законодательства, уточнение границ предусматривается при проведении ККР
211	59:32:1260001:742	Лобановское с/п, д. Горбуново, ул. Школьная, дом 37	для садоводства	1280	-	границы земельного участка не установлены в соответствии с требованиями действующего земельного законодательства, уточнение границ предусматривается при проведении ККР
212	59:32:1260001:743	р-н Пермский, д. Горбуново	для садоводства	1000	-	границы земельного участка не установлены в соответствии с требованиями действующего земельного законодательства, уточнение границ предусматривается при проведении ККР

Условный № на чертеже	Кадастровый номер	Адрес земельного участка	Вид разрешенного использования	Исходная площадь земельного участка, кв. м	Площадь земельного участка по проекту, кв. м	Обоснование принятых проектных решений
213	59:32:1260001:744	Лобановское с/п, д. Горбуново, ул. Садовая, дом 1	для садоводства	1060	1072	устранение реестровой ошибки в соответствии с фактическим местоположением ограждений, объектов капитального строительства в пределах величины предельного минимального размера земельного участка, установленного в ПЗЗ, - 300 кв.м (+12 кв.м)
214	59:32:1260001:745	р-н Пермский, д. Горбуново.	для садоводства	1000	-	границы земельного участка не установлены в соответствии с требованиями действующего земельного законодательства, уточнение границ предусматривается при проведении ККР
215	59:32:1260001:746	Лобановское с/п, д. Горбуново, ул. Школьная	для садоводства	1003	-	границы земельного участка не установлены в соответствии с требованиями действующего земельного законодательства, уточнение границ предусматривается при проведении ККР
216	59:32:1260001:748	Лобановское с/п, д. Горбуново, ул. Набережная, д. 9 а, комната 2	для личного подсобного хозяйства	750	-	границы земельного участка не установлены в соответствии с требованиями действующего земельного законодательства, уточнение границ предусматривается при проведении ККР

Условный № на чертеже	Кадастровый номер	Адрес земельного участка	Вид разрешенного использования	Исходная площадь земельного участка, кв. м	Площадь земельного участка по проекту, кв. м	Обоснование принятых проектных решений
217	59:32:1260001:749	р-н Пермский, д. Горбуново, ул. Набережная, дом 11	для личного подсобного хозяйства	750	-	границы земельного участка не установлены в соответствии с требованиями действующего земельного законодательства, уточнение границ предусматривается при проведении ККР
218	59:32:1260001:750	р-н Пермский, д. Горбуново	для личного подсобного хозяйства	1130	-	границы земельного участка не установлены в соответствии с требованиями действующего земельного законодательства, уточнение границ предусматривается при проведении ККР
219	59:32:1260001:752	Лобановское с/п, д. Горбуново, ул. Набережная, 23	для ведения личного подсобного хозяйства	1066 +/- 6	986	устранение реестровой ошибки в соответствии с фактическим местоположением ограждений; уменьшение площади на 80 кв.м (8 %)
220	59:32:1260001:753	Лобановское с/п, д. Горбуново, ул. Школьная, 13	для личного подсобного хозяйства	799 +/- 7	777	устранение реестровой ошибки в соответствии с фактическим местоположением ограждений; уменьшение площади на 22 кв.м (7 %)

Условный № на чертеже	Кадастровый номер	Адрес земельного участка	Вид разрешенного использования	Исходная площадь земельного участка, кв. м	Площадь земельного участка по проекту, кв. м	Обоснование принятых проектных решений
221	59:32:1260001:754	Лобановское с/п, д. Горбуново, ул. Школьная, дом 13а	для личного подсобного хозяйства	1242 +/- 9	1268	устранение реестровой ошибки в соответствии с фактическим местоположением ограждений, объектов капитального строительства в пределах величины предельного минимального размера земельного участка, установленного в ПЗЗ, - 300 кв.м (+26 кв.м)
222	59:32:1260001:755	Лобановское с/п, д. Горбуново, ул. Центральная, дом 12	для садоводства	1852 +/- 16	-	изменение границ не предусмотрено
223	59:32:1260001:757	Лобановское с/п, д. Горбуново, ул. Центральная	для личного подсобного хозяйства	1510 +/- 13.6	1799	устранение реестровой ошибки в соответствии с фактическим местоположением ограждений, объектов капитального строительства (согласно сведениям из ГФДЗ) более величины предельного минимального размера земельного участка, установленного в ПЗЗ, - 300 кв.м (+467 кв.м)



Условный № на чертеже	Кадастровый номер	Адрес земельного участка	Вид разрешенного использования	Исходная площадь земельного участка, кв. м	Площадь земельного участка по проекту, кв. м	Обоснование принятых проектных решений
224	59:32:1260001:758	Пермский край, Пермский район, д. Горбуново, ул. Зеленая, дом 2	для личного подсобного хозяйства	1626 +/- 14	1617	устранение реестровой ошибки в соответствии с фактическим местоположением ограждений; уменьшение площади на 9 кв.м (0 %)
225	59:32:1260001:759	р-н Пермский, д. Горбуново	для личного подсобного хозяйства	1555	-	границы земельного участка не установлены в соответствии с требованиями действующего земельного законодательства, уточнение границ предусматривается при проведении ККР
226	59:32:1260001:760	Пермский район, д. Горбуново	для личного подсобного хозяйства	1480 +/- 14	1494	устранение реестровой ошибки в соответствии с фактическим местоположением ограждений, объектов капитального строительства в пределах величины предельного минимального размера земельного участка, установленного в ПЗЗ, - 300 кв.м (+14 кв.м)
227	59:32:1260001:762	Лобановское с/п, д. Горбуново, ул. Дачная, 16	д хозяйства	896	-	границы земельного участка не установлены в соответствии с требованиями действующего земельного законодательства, уточнение границ предусматривается при проведении ККР

Условный № на чертеже	Кадастровый номер	Адрес земельного участка	Вид разрешенного использования	Исходная площадь земельного участка, кв. м	Площадь земельного участка по проекту, кв. м	Обоснование принятых проектных решений
228	59:32:1260001:765	с.п. Лобановское, д. Горбуново, ул. Центральная, з/у 13	для личного подсобного хозяйства	1386 +/- 8	1358	устранение реестровой ошибки в соответствии с фактическим местоположением ограждений; уменьшение площади на 28 кв.м (4 %)
229	59:32:1260001:766	р-н Пермский, д. Горбуново, ул. Центральная	для личного подсобного хозяйства	2000	-	границы земельного участка не установлены в соответствии с требованиями действующего земельного законодательства, уточнение границ предусматривается при проведении ККР
230	59:32:1260001:767	р-н Пермский, д. Горбуново, ул. Набережная	для личного подсобного хозяйства	675	-	границы земельного участка не установлены в соответствии с требованиями действующего земельного законодательства, уточнение границ предусматривается при проведении ККР
231	59:32:1260001:768	Лобановское с/п, д. Горбуново, ул. Набережная, д. 22	для личного подсобного хозяйства	1594 +/- 9	1726	устранение реестровой ошибки в соответствии с фактическим местоположением ограждений, объектов капитального строительства в пределах величины предельного минимального размера земельного участка, установленного в ПЗЗ, - 300 кв.м (+132 кв.м)

Условный № на чертеже	Кадастровый номер	Адрес земельного участка	Вид разрешенного использования	Исходная площадь земельного участка, кв. м	Площадь земельного участка по проекту, кв. м	Обоснование принятых проектных решений
232	59:32:1260001:770	Лобановское с/п, д. Горбуново, ул. Зеленая, 19, позиция 156	для личного подсобного хозяйства	818 +/- 10	787	устранение реестровой ошибки в соответствии с фактическим местоположением ограждений; уменьшение площади на 28 кв.м (4 %)
233	59:32:1260001:773	Лобановское с/п, д. Горбуново, ул. Центральная, дом 36	для личного подсобного хозяйства	911 +/- 10	981	устранение реестровой ошибки в соответствии с фактическим местоположением ограждений, объектов капитального строительства в пределах величины предельного минимального размера земельного участка, установленного в ПЗЗ, - 300 кв.м (+70 кв.м)
234	59:32:1260001:775	Лобановское с/п, д. Горбуново, ул. Набережная, дом 25	для ведения личного подсобного хозяйства	1422 +/- 8	1797	устранение реестровой ошибки в соответствии с фактическим местоположением ограждений, объектов капитального строительства (согласно сведениям из ГФДЗ) более величины предельного минимального размера земельного участка, установленного в ПЗЗ, - 300 кв.м (+375 кв.м)

Условный № на чертеже	Кадастровый номер	Адрес земельного участка	Вид разрешенного использования	Исходная площадь земельного участка, кв. м	Площадь земельного участка по проекту, кв. м	Обоснование принятых проектных решений
235	59:32:1260001:776	Лобановское с/п, д. Горбуново, ул. Садовая, дом 15	для ведения личного подсобного хозяйства	1016	1021	устранение реестровой ошибки в соответствии с фактическим местоположением ограждений, объектов капитального строительства в пределах величины предельного минимального размера земельного участка, установленного в ПЗЗ, - 300 кв.м (+5 кв.м)
236	59:32:1260001:778	Лобановское с/п, д. Горбуново, ул. Центральная, 14	для ведения личного подсобного хозяйства	2222	2287	устранение реестровой ошибки в соответствии с фактическим местоположением ограждений, объектов капитального строительства в пределах величины предельного минимального размера земельного участка, установленного в ПЗЗ, - 300 кв.м (+65 кв.м)
237	59:32:1260001:779	р-н Пермский, д. Горбуново	для личного подсобного хозяйства	1500	-	границы земельного участка не установлены в соответствии с требованиями действующего земельного законодательства, уточнение границ предусматривается при проведении ККР
238	59:32:1260001:780	р-н Пермский, д. Горбуново	для личного подсобного хозяйства	1500	-	границы земельного участка не установлены в соответствии с требованиями действующего

Условный № на чертеже	Кадастровый номер	Адрес земельного участка	Вид разрешенного использования	Исходная площадь земельного участка, кв. м	Площадь земельного участка по проекту, кв. м	Обоснование принятых проектных решений
						земельного законодательства, уточнение границ предусматривается при проведении ККР
239	59:32:1260001:781	р-н Пермский, д. Горбуново	для огородничества	650	-	границы земельного участка не установлены в соответствии с требованиями действующего земельного законодательства, уточнение границ предусматривается при проведении ККР
240	59:32:1260001:783	Лобановское с/п, д. Горбуново, ул. Зеленая, дом 1а	для личного подсобного хозяйства	1500	-	границы земельного участка не установлены в соответствии с требованиями действующего земельного законодательства, уточнение границ предусматривается при проведении ККР
241	59:32:1260001:784	Лобановское с/п, д. Горбуново	для личного подсобного хозяйства	1048 +/- 7	1049	устранение реестровой ошибки в соответствии с фактическим местоположением ограждений, объектов капитального строительства в пределах величины предельного минимального размера земельного участка, установленного в ПЗЗ, - 300 кв.м (+1 кв.м)
242	59:32:1260001:785	р-н Пермский, д. Горбуново	для личного подсобного хозяйства	1000	-	границы земельного участка не установлены в соответствии с требованиями действующего



Условный № на чертеже	Кадастровый номер	Адрес земельного участка	Вид разрешенного использования	Исходная площадь земельного участка, кв. м	Площадь земельного участка по проекту, кв. м	Обоснование принятых проектных решений
						земельного законодательства, уточнение границ предусматривается при проведении ККР
243	59:32:1260001:786	Лобановское с/п, д. Горбуново, ул. Набережная	для индивидуального жилищного строительства	1700	-	границы земельного участка не установлены в соответствии с требованиями действующего земельного законодательства, уточнение границ предусматривается при проведении ККР
244	59:32:1260001:787	р-н Пермский, д. Горбуново	для личного подсобного хозяйства	1000	-	границы земельного участка не установлены в соответствии с требованиями действующего земельного законодательства, уточнение границ предусматривается при проведении ККР
245	59:32:1260001:788	р-н Пермский, д. Горбуново	для личного подсобного хозяйства	1500	-	границы земельного участка не установлены в соответствии с требованиями действующего земельного законодательства, уточнение границ предусматривается при проведении ККР
246	59:32:1260001:789	р-н Пермский, д. Горбуново	для личного подсобного хозяйства	1500	-	границы земельного участка не установлены в соответствии с требованиями действующего земельного законодательства, уточнение границ предусматривается при проведении ККР

Условный № на чертеже	Кадастровый номер	Адрес земельного участка	Вид разрешенного использования	Исходная площадь земельного участка, кв. м	Площадь земельного участка по проекту, кв. м	Обоснование принятых проектных решений
247	59:32:1260001:790	р-н Пермский, д. Горбуново	для садоводства	1500	-	границы земельного участка не установлены в соответствии с требованиями действующего земельного законодательства, уточнение границ предусматривается при проведении ККР
248	59:32:1260001:791	р-н Пермский, д. Горбуново	для личного подсобного хозяйства	1500	-	границы земельного участка не установлены в соответствии с требованиями действующего земельного законодательства, уточнение границ предусматривается при проведении ККР
249	59:32:1260001:792	Лобановское с/п, д. Горбуново	для садоводства	761	-	границы земельного участка не установлены в соответствии с требованиями действующего земельного законодательства, уточнение границ предусматривается при проведении ККР
250	59:32:1260001:793	Лобановское с/п, д. Горбуново, ул. Садовая, 17	для ведения личного подсобного хозяйства	1000 +/- 8	1007	устранение реестровой ошибки в соответствии с фактическим местоположением ограждений, объектов капитального строительства в пределах величины предельного минимального размера земельного участка, установленного в ПЗЗ, - 300 кв.м (+7 кв.м)

Условный № на чертеже	Кадастровый номер	Адрес земельного участка	Вид разрешенного использования	Исходная площадь земельного участка, кв. м	Площадь земельного участка по проекту, кв. м	Обоснование принятых проектных решений
251	59:32:1260001:794	Лобановское с/п, д. Горбуново, ул. Садовая, 17а	для ведения личного подсобного хозяйства	1000 +/- 8	1019	устранение реестровой ошибки в соответствии с фактическим местоположением ограждений, объектов капитального строительства в пределах величины предельного минимального размера земельного участка, установленного в ПЗЗ, - 300 кв.м (+19 кв.м)
252	59:32:1260001:795	Лобановское с/п, д. Горбуново, ул. Зеленая, дом 4	для ведения личного подсобного хозяйства	1841 +/- 18	1898	устранение реестровой ошибки в соответствии с фактическим местоположением ограждений, объектов капитального строительства в пределах величины предельного минимального размера земельного участка, установленного в ПЗЗ, - 300 кв.м (+57 кв.м)
253	59:32:1260001:796	Лобановское с/п, д. Горбуново, ул. Набережная, 5а	для личного подсобного хозяйства	1689 +/- 9	1726	устранение реестровой ошибки в соответствии с фактическим местоположением ограждений, объектов капитального строительства в пределах величины предельного минимального размера земельного участка, установленного в ПЗЗ, - 300

Условный № на чертеже	Кадастровый номер	Адрес земельного участка	Вид разрешенного использования	Исходная площадь земельного участка, кв. м	Площадь земельного участка по проекту, кв. м	Обоснование принятых проектных решений
						кв.м (+40 кв.м)
254	59:32:1260001:801	Лобановское с/п, д. Горбуново, ул. Зеленая, дом 22а	для строительства садового дома	1255 +/- 10	1257	устранение реестровой ошибки в соответствии с фактическим местоположением ограждений, объектов капитального строительства в пределах величины предельного минимального размера земельного участка, установленного в ПЗЗ, - 300 кв.м (+2 кв.м)
255	59:32:1260001:802	Лобановское с/п, д. Горбуново, ул. Школьная, 8	для личного подсобного хозяйства	54 +/- 3	50	устранение реестровой ошибки в соответствии с фактическим местоположением ограждений; уменьшение площади на 4 кв.м (9 %)
256	59:32:1260001:803	Лобановское с/п, д. Горбуново, ул. Центральная, 36а	для ведения личного подсобного хозяйства	1554 +/- 10	1536	устранение реестровой ошибки в соответствии с фактическим местоположением ограждений; уменьшение площади на 18 кв.м (3 %)
257	59:32:1260001:804	Лобановское с/п, д. Горбуново, ул. Центральная, 36б	для ведения личного подсобного хозяйства	846 +/- 6	811	устранение реестровой ошибки в соответствии с фактическим местоположением ограждений; уменьшение площади на 35

Условный № на чертеже	Кадастровый номер	Адрес земельного участка	Вид разрешенного использования	Исходная площадь земельного участка, кв. м	Площадь земельного участка по проекту, кв. м	Обоснование принятых проектных решений
						кв.м (6 %)
258	59:32:1260001:805	Лобановское с/п, д. Горбуново, ул. Школьная, д. 9/2	для ведения личного подсобного хозяйства	776 +/- 10	779	устранение реестровой ошибки в соответствии с фактическим местоположением ограждений, объектов капитального строительства в пределах величины предельного минимального размера земельного участка, установленного в ПЗЗ, - 300 кв.м (+3 кв.м)
259	59:32:1260001:806	Лобановское с/п, д. Горбуново, ул. Школьная, 9/1	для ведения личного подсобного хозяйства	777 +/- 10	1028	устранение реестровой ошибки в соответствии с фактическим местоположением ограждений, объектов капитального строительства в пределах величины предельного минимального размера земельного участка, установленного в ПЗЗ, - 300 кв.м (+251 кв.м)
260	59:32:1260001:807	Лобановское с/п, д. Горбуново, ул. Школьная, д. 11	для садоводства	1177 +/- 12	1181	устранение реестровой ошибки в соответствии с фактическим местоположением ограждений, объектов капитального строительства в пределах величины предельного минимального размера земельного участка,



Условный № на чертеже	Кадастровый номер	Адрес земельного участка	Вид разрешенного использования	Исходная площадь земельного участка, кв. м	Площадь земельного участка по проекту, кв. м	Обоснование принятых проектных решений
						установленного в ПЗЗ, - 300 кв.м (+4 кв.м)
261	59:32:1260001:809	Лобановское с/п, д. Горбуново, ул. Школьная	для ведения личного подсобного хозяйства	1144 +/- 7	1161	устранение реестровой ошибки в соответствии с фактическим местоположением ограждений, объектов капитального строительства в пределах величины предельного минимального размера земельного участка, установленного в ПЗЗ, - 300 кв.м (+17 кв.м)
262	59:32:1260001:810	Лобановское с/п, д. Горбуново, ул. Школьная	для ведения личного подсобного хозяйства	260 +/- 8	261	устранение реестровой ошибки в соответствии с фактическим местоположением ограждений, объектов капитального строительства в пределах величины предельного минимального размера земельного участка, установленного в ПЗЗ, - 300 кв.м (+1 кв.м)
263	59:32:1260001:811	Лобановское с/п, д. Горбуново, ул. Школьная	для ведения личного подсобного хозяйства	426 +/- 5	429	устранение реестровой ошибки в соответствии с фактическим местоположением ограждений, объектов капитального строительства в пределах величины предельного минимального размера

Условный № на чертеже	Кадастровый номер	Адрес земельного участка	Вид разрешенного использования	Исходная площадь земельного участка, кв. м	Площадь земельного участка по проекту, кв. м	Обоснование принятых проектных решений
						земельного участка, установленного в ПЗЗ, - 300 кв.м (+3 кв.м)
264	59:32:1260001:812	Лобановское с/п, д. Горбуново, ул. Центральная, дом 3	для ведения личного подсобного хозяйства	800 +/- 6	770	устранение реестровой ошибки в соответствии с фактическим местоположением ограждений; уменьшение площади на 30 кв.м (4 %)
265	59:32:1260001:813	Лобановское с/п, д. Горбуново, ул. Центральная, дом 3	для ведения личного подсобного хозяйства	1299 +/- 8	1298	устранение реестровой ошибки в соответствии с фактическим местоположением ограждений; уменьшение площади на 1 кв.м (0 %)
266	59:32:1260001:818	Лобановское с/п, д. Горбуново	для личного подсобного хозяйства	1041 +/- 7	948	устранение реестровой ошибки в соответствии с фактическим местоположением ограждений; уменьшение площади на 93 кв.м (9 %)
267	59:32:1260001:951	Лобановское сельское поселение, д. Горбуново, ул. Садовая, д. 3/2	для ведения личного подсобного хозяйства	547 +/- 8	584	устранение реестровой ошибки в соответствии с фактическим местоположением ограждений, объектов капитального строительства в пределах величины предельного минимального размера

Условный № на чертеже	Кадастровый номер	Адрес земельного участка	Вид разрешенного использования	Исходная площадь земельного участка, кв. м	Площадь земельного участка по проекту, кв. м	Обоснование принятых проектных решений
						земельного участка, установленного в ПЗЗ, - 300 кв.м (+37 кв.м)
268	59:32:1260001:952	Лобановское сельское поселение, д. Горбуново, пер. Садовый, 1/1	для ведения личного подсобного хозяйства	685 +/- 9	697	устранение реестровой ошибки в соответствии с фактическим местоположением ограждений, объектов капитального строительства в пределах величины предельного минимального размера земельного участка, установленного в ПЗЗ, - 300 кв.м (+12 кв.м)
269	59:32:1260001:1000	с.п. Лобановское, д. Горбуново, ул. Садовая, з/у 19	для индивидуального жилищного строительства	2500 +/- 24	2563	устранение реестровой ошибки в соответствии с фактическим местоположением ограждений, объектов капитального строительства в пределах величины предельного минимального размера земельного участка, установленного в ПЗЗ, - 300 кв.м (+63 кв.м)
270	59:32:1260001:1002	с.п. Лобановское, д. Горбуново, ул. Зеленая, з/у 30	для ведения личного подсобного хозяйства	1305 +/- 13	-	изменение границ не предусмотрено

Условный № на чертеже	Кадастровый номер	Адрес земельного участка	Вид разрешенного использования	Исходная площадь земельного участка, кв. м	Площадь земельного участка по проекту, кв. м	Обоснование принятых проектных решений
271	59:32:1260001:1009	Лобановское с/п, д. Горбуново, ул. Школьная, 4	для ведения личного подсобного хозяйства	724 +/- 7	735	устранение реестровой ошибки в соответствии с фактическим местоположением ограждений, объектов капитального строительства в пределах величины предельного минимального размера земельного участка, установленного в ПЗЗ, - 300 кв.м (+11 кв.м)
272	59:32:1260001:1010	Лобановское с/п, д. Горбуново, ул. Школьная, 4а	для ведения личного подсобного хозяйства	1083 +/- 8	1074	устранение реестровой ошибки в соответствии с фактическим местоположением ограждений; уменьшение площади на 9 кв.м (1 %)
273	59:32:1260001:1011	Лобановское с/п, д. Горбуново, ул. Садовая	для благоустройства территории	700 +/- 8	696	устранение реестровой ошибки в соответствии с фактическим местоположением ограждений; уменьшение площади на 4 кв.м (0 %)
274	59:32:1260001:1021	Лобановское с/п, д. Горбуново.	отдельно стоящие многоквартирные жилые дома с приусадебными участками этажностью не	484 +/- 7	-	изменение границ не предусмотрено

Условный № на чертеже	Кадастровый номер	Адрес земельного участка	Вид разрешенного использования	Исходная площадь земельного участка, кв. м	Площадь земельного участка по проекту, кв. м	Обоснование принятых проектных решений
			выше 3 этажей			
275	59:32:1260001:1023	Лобановское с/п, д. Горбуново, ул. Садовая, 3	для ведения личного подсобного хозяйства	665 +/- 9	765	устранение реестровой ошибки в соответствии с фактическим местоположением ограждений, объектов капитального строительства в пределах величины предельного минимального размера земельного участка, установленного в ПЗЗ, - 300 кв.м (+100 кв.м)
276	59:32:1260001:1024	Лобановское с/п, д. Горбуново, ул. Набережная, д. 3	для ведения личного подсобного хозяйства	1210 +/- 8	-	изменение границ не предусмотрено
277	59:32:1260001:1025	Лобановское с/п, д. Горбуново, ул. Набережная, д. 9а	для личного подсобного хозяйства	923 +/- 9	888	устранение реестровой ошибки в соответствии с фактическим местоположением ограждений; уменьшение площади на 35 кв.м (4 %)
278	59:32:1260001:1029	Лобановское с/п, д. Горбуново, ул. Школьная, 12	для ведения личного подсобного хозяйства	782 +/- 8	938	устранение реестровой ошибки в соответствии с фактическим местоположением ограждений, объектов капитального строительства в пределах величины предельного



Условный № на чертеже	Кадастровый номер	Адрес земельного участка	Вид разрешенного использования	Исходная площадь земельного участка, кв. м	Площадь земельного участка по проекту, кв. м	Обоснование принятых проектных решений
						минимального размера земельного участка, установленного в ПЗЗ, - 300 кв.м (+156 кв.м)
279	59:32:1260001:1046	Лобановское с/п, д. Горбуново	для коллективного садоводства (земли сельскохозяйственного назначения)	144600	-	границы земельного участка не установлены в соответствии с требованиями действующего земельного законодательства, уточнение границ предусматривается при проведении ККР
280	59:32:1260001:1058	р-н Пермский, д. Горбуново	для личного подсобного хозяйства	1000	-	границы земельного участка не установлены в соответствии с требованиями действующего земельного законодательства, уточнение границ предусматривается при проведении ККР
281	59:32:1260001:1059	Лобановское с/п., д. Горбуново, ул. Центральная, д. 32	для личного подсобного хозяйства	471 +/- 5	550	устранение реестровой ошибки в соответствии с фактическим местоположением ограждений, объектов капитального строительства в пределах величины предельного минимального размера земельного участка, установленного в ПЗЗ, - 300 кв.м (+79 кв.м)

Условный № на чертеже	Кадастровый номер	Адрес земельного участка	Вид разрешенного использования	Исходная площадь земельного участка, кв. м	Площадь земельного участка по проекту, кв. м	Обоснование принятых проектных решений
282	59:32:1260001:1060	Лобановское сельское поселение, д. Горбуново, ул. Зеленая, 18	для ведения личного подсобного хозяйства	600 +/- 6	595	устранение реестровой ошибки в соответствии с фактическим местоположением ограждений; уменьшение площади на 5 кв.м (0 %)
283	59:32:1260001:1061	Лобановское сельское поселение, д. Горбуново, ул. Зеленая, 18/1	для ведения личного подсобного хозяйства	600 +/- 6	559	устранение реестровой ошибки в соответствии с фактическим местоположением ограждений; уменьшение площади на 41 кв.м (7 %)
284	59:32:1260001:1064	Лобановское с/п, д. Горбуново, ул. Садовая, д. 1 «б»	для ведения личного подсобного хозяйства	1381 +/- 12	1367	устранение реестровой ошибки в соответствии с фактическим местоположением ограждений; уменьшение площади на 14 кв.м (3 %)
285	59:32:1260001:1069	Лобановское с/п, д. Горбуново, ул. Садовая, д. 1/1	для ведения личного подсобного хозяйства	903 +/- 8	900	устранение реестровой ошибки в соответствии с фактическим местоположением ограждений; уменьшение площади на 3 кв.м (0 %)

Условный № на чертеже	Кадастровый номер	Адрес земельного участка	Вид разрешенного использования	Исходная площадь земельного участка, кв. м	Площадь земельного участка по проекту, кв. м	Обоснование принятых проектных решений
286	59:32:1260001:1071	Лобановское с/п, д.Горбуново, ул.Зеленая	для ведения личного подсобного хозяйства	900 +/- 6	1022	устранение реестровой ошибки в соответствии с фактическим местоположением ограждений, объектов капитального строительства в пределах величины предельного минимального размера земельного участка, установленного в ПЗЗ, - 300 кв.м (+122 кв.м)
287	59:32:1260001:1072	Лобановское с/п, д.Горбуново, ул.Зеленая	для ведения личного подсобного хозяйства	800 +/- 6	1126	устранение реестровой ошибки в соответствии с фактическим местоположением ограждений, объектов капитального строительства (согласно сведениям из ГФДЗ) более величины предельного минимального размера земельного участка, установленного в ПЗЗ, - 300 кв.м (+326 кв.м)
288	59:32:1260001:1073	Лобановское с/пос., д.Горбуново	земельные участки (территории) общего пользования	342 +/- 4	362	устранение реестровой ошибки в соответствии с фактическим местоположением ограждений; увеличение площади на 20 кв.м (6 %)

Условный № на чертеже	Кадастровый номер	Адрес земельного участка	Вид разрешенного использования	Исходная площадь земельного участка, кв. м	Площадь земельного участка по проекту, кв. м	Обоснование принятых проектных решений
289	59:32:1260001:1075	Лобановское с/п, д. Горбуново, ул. Школьная	для ведения личного подсобного хозяйства	600 +/- 6	804	устранение реестровой ошибки в соответствии с фактическим местоположением ограждений, объектов капитального строительства в пределах величины предельного минимального размера земельного участка, установленного в ПЗЗ, - 300 кв.м (+204 кв.м)
290	59:32:1260001:1078	Лобановское с/п, д. Горбуново, ул. Дачная, д. 12	для личного подсобного хозяйства	1121 +/- 12	1143	устранение реестровой ошибки в соответствии с фактическим местоположением ограждений, объектов капитального строительства в пределах величины предельного минимального размера земельного участка, установленного в ПЗЗ, - 300 кв.м (+22 кв.м)
291	59:32:1260001:1079	д. Горбуново, ул. Садовая, 1 «в»	для личного подсобного хозяйства	660 +/- 9	560	устранение реестровой ошибки в соответствии с фактическим местоположением ограждений (согласно сведениям из ГФДЗ) более, чем на 10 % (100 кв.м., 15 %)

Условный № на чертеже	Кадастровый номер	Адрес земельного участка	Вид разрешенного использования	Исходная площадь земельного участка, кв. м	Площадь земельного участка по проекту, кв. м	Обоснование принятых проектных решений
292	59:32:1260001:1080	д. Горбуново, ул. Школьная, д. 5	для личного подсобного хозяйства	1430 +/- 13	1417	устранение реестровой ошибки в соответствии с фактическим местоположением ограждений; уменьшение площади на 13 кв.м (1 %)
293	59:32:1260001:1088	Лобановское с/п, д. Горбуново, ул. Центральная, 29/1	для личного подсобного хозяйства	912 +/- 6	884	устранение реестровой ошибки в соответствии с фактическим местоположением ограждений; уменьшение площади на 28 кв.м (5 %)
294	59:32:1260001:1089	Лобановское с/п, д. Горбуново, ул. Центральная, 29	для личного подсобного хозяйства	2202 +/- 9	2056	устранение реестровой ошибки в соответствии с фактическим местоположением ограждений; уменьшение площади на 13 кв.м (7 %)
295	59:32:1260001:1090	Лобановское с/п, д. Горбуново, ул. Центральная, 29/2	для личного подсобного хозяйства	913 +/- 6	970	устранение реестровой ошибки в соответствии с фактическим местоположением ограждений, объектов капитального строительства в пределах величины предельного минимального размера земельного участка, установленного в ПЗЗ, - 300 кв.м (+57 кв.м)



Условный № на чертеже	Кадастровый номер	Адрес земельного участка	Вид разрешенного использования	Исходная площадь земельного участка, кв. м	Площадь земельного участка по проекту, кв. м	Обоснование принятых проектных решений
296	59:32:1260001:1093	Лобановское с/п, д. Горбуново, ул. Школьная, 29 «а»	для ведения подсобного хозяйства	1100 +/- 12	-	изменение границ не предусмотрено
297	59:32:1260001:1094	Лобановское с/п, д. Горбуново, ул. Школьная, д. 31	для ведения подсобного хозяйства	1032 +/- 11	1071	устранение реестровой ошибки в соответствии с фактическим местоположением ограждений, объектов капитального строительства в пределах величины предельного минимального размера земельного участка, установленного в ПЗЗ, - 300 кв.м (+39 кв.м)
298	59:32:1260001:1095	Лобановское с/п, дер. Горбуново (кадастр. № 57, пл. 1014 кв.м.)	для личного подсобного хозяйства	1014	-	границы земельного участка не установлены в соответствии с требованиями действующего земельного законодательства, уточнение границ предусматривается при проведении ККР
299	59:32:1260001:1096	Лобановское с/п, д. Горбуново, ул. Центральная, 38	для ведения личного подсобного хозяйства	1511 +/- 8	1520	устранение реестровой ошибки в соответствии с фактическим местоположением ограждений, объектов капитального строительства в пределах величины предельного минимального размера

Условный № на чертеже	Кадастровый номер	Адрес земельного участка	Вид разрешенного использования	Исходная площадь земельного участка, кв. м	Площадь земельного участка по проекту, кв. м	Обоснование принятых проектных решений
						земельного участка, установленного в ПЗЗ, - 300 кв.м (+9 кв.м)
300	59:32:1260001:1097	Лобановское с/п, д. Горбуново, ул. Школьная, 9 «а»	отдельно стоящие многоквартирные жилые дома с приусадебными участками этажностью не выше 3 этажей	1500 +/- 8	1323	устранение реестровой ошибки в соответствии с фактическим местоположением ограждений (согласно сведениям из ГФДЗ) более, чем на 10 % (177 кв.м., 12 %)
301	59:32:1260001:1103	Лобановское сельское поселение, д. Горбуново, ул. Зеленая	отдельно стоящие многоквартирные жилые дома с приусадебными участками этажностью не выше 3 этажей	925 +/- 6	1179	устранение реестровой ошибки в соответствии с фактическим местоположением ограждений, объектов капитального строительства в пределах величины предельного минимального размера земельного участка, установленного в ПЗЗ, - 300 кв.м (+254 кв.м)
302	59:32:1260001:1104	Лобановское сельское поселение, д. Горбуново, ул. Зеленая.	отдельно стоящие многоквартирные жилые дома с приусадебными участками этажностью не выше 3 этажей	925 +/- 6	1006	устранение реестровой ошибки в соответствии с фактическим местоположением ограждений, объектов капитального строительства в пределах величины предельного минимального размера земельного участка, установленного в ПЗЗ, - 300

Условный № на чертеже	Кадастровый номер	Адрес земельного участка	Вид разрешенного использования	Исходная площадь земельного участка, кв. м	Площадь земельного участка по проекту, кв. м	Обоснование принятых проектных решений
						кв.м (+81 кв.м)
303	59:32:1260001:1108	Лобановское, д. Горбуново, ул. Дачная, з/у 9а	отдельно стоящие многоквартирные жилые дома с приусадебными участками этажностью не выше 3 этажей	600 +/- 8	606	устранение реестровой ошибки в соответствии с фактическим местоположением ограждений, объектов капитального строительства в пределах величины предельного минимального размера земельного участка, установленного в ПЗЗ, - 300 кв.м (+6 кв.м)
304	59:32:1260001:1109	с.п. Лобановское, д. Горбуново, ул. Дачная, з/у 9	отдельно стоящие многоквартирные жилые дома с приусадебными участками этажностью не выше 3 этажей	1488 +/- 14	1583	устранение реестровой ошибки в соответствии с фактическим местоположением ограждений, объектов капитального строительства в пределах величины предельного минимального размера земельного участка, установленного в ПЗЗ, - 300 кв.м (+95 кв.м)
305	59:32:1260001:1110	Лобановское сельское поселение, д. Горбуново.	для строительства садового дома	1100 +/- 11.61	1318	устранение реестровой ошибки в соответствии с фактическим местоположением ограждений, объектов капитального строительства в пределах величины предельного минимального размера земельного участка,

Условный № на чертеже	Кадастровый номер	Адрес земельного участка	Вид разрешенного использования	Исходная площадь земельного участка, кв. м	Площадь земельного участка по проекту, кв. м	Обоснование принятых проектных решений
						установленного в ПЗЗ, - 300 кв.м (+218 кв.м)
306	59:32:1260001:1112	с.п. Лобановское, д. Горбуново, ул. Школьная, з/у 11/1	отдельно стоящие многоквартирные жилые дома с приусадебными участками этажностью не выше 3 этажей	795 +/- 10	789	устранение реестровой ошибки в соответствии с фактическим местоположением ограждений; уменьшение площади на 6 кв.м (0 %)
307	59:32:1260001:1114	с.п. Лобановское, д. Горбуново, ул. Центральная, з/у 22/1	отдельно стоящие многоквартирные жилые дома с приусадебными участками этажностью не выше 3 этажей	1487 +/- 9	1446	устранение реестровой ошибки в соответствии с фактическим местоположением ограждений; уменьшение площади на 41 кв.м (3 %)
308	59:32:1260001:1116	с.п. Лобановское, д. Горбуново, ул. Школьная, з/у 15а	отдельно стоящие многоквартирные жилые дома с приусадебными участками этажностью не выше 3 этажей	1015 +/- 11	1085	устранение реестровой ошибки в соответствии с фактическим местоположением ограждений, объектов капитального строительства в пределах величины предельного минимального размера земельного участка, установленного в ПЗЗ, - 300 кв.м (+70 кв.м)

Условный № на чертеже	Кадастровый номер	Адрес земельного участка	Вид разрешенного использования	Исходная площадь земельного участка, кв. м	Площадь земельного участка по проекту, кв. м	Обоснование принятых проектных решений
309	59:32:1260001:1117	с.п. Лобановское, д. Горбуново, ул. Набережная, з/у 22а	отдельно стоящие многоквартирные жилые дома с приусадебными участками этажностью не выше 3 этажей	1518 +/- 14	1783	устранение реестровой ошибки в соответствии с фактическим местоположением ограждений, объектов капитального строительства в пределах величины предельного минимального размера земельного участка, установленного в ПЗЗ, - 300 кв.м (+265 кв.м)
310	59:32:1260001:1118	с.п. Лобановское, д. Горбуново, ул. Набережная, з/у 24	отдельно стоящие многоквартирные жилые дома с приусадебными участками этажностью не выше 3 этажей	1580 +/- 14	1883	устранение реестровой ошибки в соответствии с фактическим местоположением ограждений, объектов капитального строительства (согласно сведениям из ГФДЗ) более величины предельного минимального размера земельного участка, установленного в ПЗЗ, - 300 кв.м (+303 кв.м)
311	59:32:1260001:1119	Пермский район, д. Горбуново, ул. Школьная	отдельно стоящие многоквартирные жилые дома с приусадебными участками этажностью не выше 3 этажей	2324 +/- 10	2348	устранение реестровой ошибки в соответствии с фактическим местоположением ограждений, объектов капитального строительства в пределах величины предельного минимального размера земельного участка,



Условный № на чертеже	Кадастровый номер	Адрес земельного участка	Вид разрешенного использования	Исходная площадь земельного участка, кв. м	Площадь земельного участка по проекту, кв. м	Обоснование принятых проектных решений
						установленного в ПЗЗ, - 300 кв.м (+24 кв.м)
312	59:32:1260001:1121	Лобановское с/пос, д. Горбуново, ул. Зеленая	отдельно стоящие многоквартирные жилые дома с приусадебными участками этажностью не выше 3 этажей	1551 +/- 14	1555	устранение реестровой ошибки в соответствии с фактическим местоположением ограждений, объектов капитального строительства в пределах величины предельного минимального размера земельного участка, установленного в ПЗЗ, - 300 кв.м (+4 кв.м)
313	59:32:1260001:1123	Лобановское сельское поселение, д. Горбуново, ул. Центральная, 44	отдельно стоящие многоквартирные жилые дома с приусадебными участками этажностью не выше 3 этажей	1553 +/- 14	1601	устранение реестровой ошибки в соответствии с фактическим местоположением ограждений, объектов капитального строительства в пределах величины предельного минимального размера земельного участка, установленного в ПЗЗ, - 300 кв.м (+48 кв.м)

Условный № на чертеже	Кадастровый номер	Адрес земельного участка	Вид разрешенного использования	Исходная площадь земельного участка, кв. м	Площадь земельного участка по проекту, кв. м	Обоснование принятых проектных решений
314	59:32:1260001:1124	Лобановское с/п, д. Горбуново.	отдельно стоящие многоквартирные жилые дома с приусадебными участками этажностью не выше 3 этажей	1735 +/- 8.66	-	изменение границ не предусмотрено
315	59:32:1260001:1127	Лобановское с/п, д. Горбуново, ул. Центральная	для ведения личного подсобного хозяйства	600 +/- 6	606	устранение реестровой ошибки в соответствии с фактическим местоположением ограждений, объектов капитального строительства в пределах величины предельного минимального размера земельного участка, установленного в ПЗЗ, - 300 кв.м (+6 кв.м)
316	59:32:1260001:1128	с.п. Лобановское, д. Горбуново, ул. Центральная, з/у 33	отдельно стоящие многоквартирные жилые дома с приусадебными участками этажностью не выше 3 этажей	1700 +/- 14	1719	устранение реестровой ошибки в соответствии с фактическим местоположением ограждений, объектов капитального строительства в пределах величины предельного минимального размера земельного участка, установленного в ПЗЗ, - 300 кв.м (+19 кв.м)

Условный № на чертеже	Кадастровый номер	Адрес земельного участка	Вид разрешенного использования	Исходная площадь земельного участка, кв. м	Площадь земельного участка по проекту, кв. м	Обоснование принятых проектных решений
317	59:32:1260001:1129	с.п. Лобановское, д. Горбуново, ул. Центральная, з/у 20	отдельно стоящие многоквартирные жилые дома с приусадебными участками этажностью не выше 3 этажей	1020 +/- 10	1050	устранение реестровой ошибки в соответствии с фактическим местоположением ограждений, объектов капитального строительства в пределах величины предельного минимального размера земельного участка, установленного в ПЗЗ, - 300 кв.м (+30 кв.м)
318	59:32:1260001:1130	сельское поселение Лобановское, деревня Горбуново, улица Школьная, 4	отдельно стоящие многоквартирные жилые дома с приусадебными участками этажностью не выше 3 этажей	1020 +/- 10	1016	устранение реестровой ошибки в соответствии с фактическим местоположением ограждений; уменьшение площади на 4 кв.м (0 %)
319	59:32:1260001:1250	с.п. Лобановское, д. Горбуново, ул. Зеленая, з/у 14	отдельно стоящие многоквартирные жилые дома с приусадебными участками этажностью не выше 3 этажей	2683 +/- 10.62	2705	устранение реестровой ошибки в соответствии с фактическим местоположением ограждений, объектов капитального строительства в пределах величины предельного минимального размера земельного участка, установленного в ПЗЗ, - 300 кв.м (+22 кв.м)

Условный № на чертеже	Кадастровый номер	Адрес земельного участка	Вид разрешенного использования	Исходная площадь земельного участка, кв. м	Площадь земельного участка по проекту, кв. м	Обоснование принятых проектных решений
320	59:32:1260001:1251	с.п. Лобановское, д. Горбуново, ул. Школьная, з/у 20	отдельно стоящие многоквартирные жилые дома с приусадебными участками этажностью не выше 3 этажей	618 +/- 5.08	631	устранение реестровой ошибки в соответствии с фактическим местоположением ограждений, объектов капитального строительства в пределах величины предельного минимального размера земельного участка, установленного в ПЗЗ, - 300 кв.м (+13 кв.м)
321	59:32:1260001:1252	Лобановское с/п, д. Горбуново	отдельно стоящие многоквартирные жилые дома с приусадебными участками этажностью не выше 3 этажей	921 +/- 6.11	959	устранение реестровой ошибки в соответствии с фактическим местоположением ограждений, объектов капитального строительства в пределах величины предельного минимального размера земельного участка, установленного в ПЗЗ, - 300 кв.м (+38 кв.м)
322	59:32:1260001:1256	с.п. Лобановское, д. Горбуново, пер. Садовый, з/у 1/2	для ведения личного подсобного хозяйства	637 +/- 5.06	637	устранение реестровой ошибки в соответствии с фактическим местоположением ограждений, объектов капитального строительства

Условный № на чертеже	Кадастровый номер	Адрес земельного участка	Вид разрешенного использования	Исходная площадь земельного участка, кв. м	Площадь земельного участка по проекту, кв. м	Обоснование принятых проектных решений
323	59:32:1260001:1259	с.п. Лобановское, д. Горбуново, ул. Школьная, з/у 7	для ведения личного подсобного хозяйства	1340 +/- 6	1390	устранение реестровой ошибки в соответствии с фактическим местоположением ограждений, объектов капитального строительства в пределах величины предельного минимального размера земельного участка, установленного в ПЗЗ, - 300 кв.м (+50 кв.м)
324	59:32:1260001:1261	Лобановское с/п, д. Горбуново, пер. Садовый	для ведения личного подсобного хозяйства	1296 +/- 13	1325	устранение реестровой ошибки в соответствии с фактическим местоположением ограждений, объектов капитального строительства в пределах величины предельного минимального размера земельного участка, установленного в ПЗЗ, - 300 кв.м (+29 кв.м)
325	59:32:1260001:1262	Лобановское с/п, д. Горбуново, пер. Садовый	для индивидуального жилищного строительства	1540 +/- 14	1495	устранение реестровой ошибки в соответствии с фактическим местоположением ограждений; уменьшение площади на 45 кв.м (3 %)



Условный № на чертеже	Кадастровый номер	Адрес земельного участка	Вид разрешенного использования	Исходная площадь земельного участка, кв. м	Площадь земельного участка по проекту, кв. м	Обоснование принятых проектных решений
326	59:32:1260001:1265	с.п. Лобановское, д. Горбуново, ул. Зеленая, з/у 11	для ведения личного подсобного хозяйства	1800 +/- 15	1830	устранение реестровой ошибки в соответствии с фактическим местоположением ограждений, объектов капитального строительства в пределах величины предельного минимального размера земельного участка, установленного в ПЗЗ, - 300 кв.м (+30 кв.м)
327	59:32:1260001:1268	Лобановское с/п, д. Горбуново, ул. Школьная	блокированная жилая застройка	470 +/- 8	467	устранение реестровой ошибки в соответствии с фактическим местоположением ограждений; уменьшение площади на 3 кв.м (0 %)
328	59:32:1260001:1269	с.п. Лобановское, д. Горбуново, ул. Центральная	для ведения личного подсобного хозяйства	1774 +/- 16	1781	устранение реестровой ошибки в соответствии с фактическим местоположением ограждений, объектов капитального строительства в пределах величины предельного минимального размера земельного участка, установленного в ПЗЗ, - 300 кв.м (+7 кв.м)

Условный № на чертеже	Кадастровый номер	Адрес земельного участка	Вид разрешенного использования	Исходная площадь земельного участка, кв. м	Площадь земельного участка по проекту, кв. м	Обоснование принятых проектных решений
329	59:32:1260001:1271	с.п. Лобановское, д. Горбуново, ул. Садовая, з/у 4	для индивидуального жилищного строительства	1366 +/- 8	1461	устранение реестровой ошибки в соответствии с фактическим местоположением ограждений, объектов капитального строительства в пределах величины предельного минимального размера земельного участка, установленного в ПЗЗ, - 300 кв.м (+95 кв.м)
330	59:32:1260001:1272	Пермский район, д. Горбуново, ул. Садовая	земельные участки (территории) общего пользования	1 +/- 1	-	снятие с кадастрового учёта
331	59:32:1260001:1273	с.п. Лобановское, д. Горбуново, ул. Центральная	для ведения личного подсобного хозяйства	1365 +/- 12.93	1242	устранение реестровой ошибки в соответствии с фактическим местоположением ограждений, объектов капитального строительства в пределах величины предельного минимального размера земельного участка, установленного в ПЗЗ, - 300 кв.м (+123 кв.м)
332	59:32:1260001:1274	Пермский район, д. Горбуново, ул. Набережная	для ведения личного подсобного хозяйства	772 +/- 6	768	устранение реестровой ошибки в соответствии с фактическим местоположением ограждений;

Условный № на чертеже	Кадастровый номер	Адрес земельного участка	Вид разрешенного использования	Исходная площадь земельного участка, кв. м	Площадь земельного участка по проекту, кв. м	Обоснование принятых проектных решений
						уменьшение площади на 4 кв.м (0 %)
333	59:32:1260001:1279	Пермский р-н, д. Горбуново, ул. Центральная	под общественную застройку	571 +/- 8	579	устранение реестровой ошибки в соответствии с фактическим местоположением ограждений, объектов капитального строительства в пределах величины предельного минимального размера земельного участка, установленного в ПЗЗ, - 300 кв.м (+8 кв.м)
334	59:32:1260001:1280	Пермский край, Пермский район, д. Горбуново	для личного подсобного хозяйства	1000	-	границы земельного участка не установлены в соответствии с требованиями действующего земельного законодательства, уточнение границ предусматривается при проведении ККР
335	59:32:1260001:1281	с.п. Лобановское, д. Горбуново, ул. Школьная	для ведения личного подсобного хозяйства	1759 +/- 15	1950	устранение реестровой ошибки в соответствии с фактическим местоположением ограждений, объектов капитального строительства в пределах величины предельного минимального размера земельного участка, установленного в ПЗЗ, - 300 кв.м (+191 кв.м)

Условный № на чертеже	Кадастровый номер	Адрес земельного участка	Вид разрешенного использования	Исходная площадь земельного участка, кв. м	Площадь земельного участка по проекту, кв. м	Обоснование принятых проектных решений
336	59:32:1260001:1283	Лобановское с.п., д. Горбуново, ул. Центральная	ведение огородничества	308 +/- 6	303	устранение реестровой ошибки в соответствии с фактическим местоположением ограждений; уменьшение площади на 6 кв.м (2 %)
337	59:32:1260001:1285	с/п Лобановское, д. Горбуново, ул. Центральная	земельные участки (территории) общего пользования	200 +/- 7	198	устранение реестровой ошибки в соответствии с фактическим местоположением ограждений; уменьшение площади на 2 кв.м (0 %)
338	59:32:1260001:1289	Лобановское сельское поселение, д. Горбуново	ведение огородничества	581 +/- 6	604	устранение реестровой ошибки в соответствии с фактическим местоположением ограждений, объектов капитального строительства в пределах величины предельного минимального размера земельного участка, установленного в ПЗЗ, - 200 кв.м (+23 кв.м)
339	59:32:0000000:1306 3	Лобановское с/п, д. Горбуново	под объекты инженерного оборудования электроснабжения (проектирование нового)	748 +/- 13	-	подлежит снятию с кадастрового учета, в связи с истечением действия временного характера

Условный № на чертеже	Кадастровый номер	Адрес земельного участка	Вид разрешенного использования	Исходная площадь земельного участка, кв. м	Площадь земельного участка по проекту, кв. м	Обоснование принятых проектных решений
			строительства ВЛ-0,4 кВ)			
340	59:32:0000000:1495 5	Пермский р-н, д. Горбуново	улично-дорожная сеть	22625 +/- 34	22625	устранение реестровой ошибки в соответствии с фактическим местоположением ограждений с сохранением площади
341	59:32:1260001:567	Пермский р-н, д. Горбуново	для личного подсобного хозяйства	1417 +/- 8	1402	устранение реестровой ошибки в соответствии с фактическим местоположением ограждений; уменьшение площади на 15 кв.м (3 %)
342	59:32:0000000:1467 3	Пермский р-н, д. Горбуново	земельные участки (территории) общего пользования	4176 +/- 23	4546	устранение реестровой ошибки в соответствии с фактическим местоположением ограждений; увеличение площади на 370 кв.м (9 %)
343	59:32:1260001:747	м.р-н Пермский, с.п. Лобановское, д. Горбуново, ул. Набережная, з/у 31	для садоводства	2057	2059	устранение реестровой ошибки в соответствии с фактическим местоположением ограждений, объектов капитального строительства в пределах величины предельного минимального размера земельного участка, установленного в ПЗЗ, - 300 кв.м (+2 кв.м)



### 1.3. Перечень образуемых земельных участков

Таблица 7

№ п/п	Этап межевания	Условный № на чертеже	Вид разрешенного использования	Площадь земельного участка по проекту, кв. м	Обоснование принятых проектных решений
1	2	49:ЗУ1	для ведения личного подсобного хозяйства (приусадебный земельный участок) (2.2)	1571	образован в результате перераспределения земельного участка с кадастровым номером 59:32:1260001:49 (после устранения его реестровой ошибки (позиция 15 таблицы 6) и реестровых ошибок смежных земельных участков) и земель, находящихся в муниципальной собственности
2	2	602:ЗУ1	для индивидуального жилищного строительства (2.1)	2507	образован в результате перераспределения земельного участка с кадастровым номером 59:32:1260001:602 (после устранения его реестровой ошибки (позиция 90 таблицы 6) и реестровых ошибок смежных земельных участков) и земель, находящихся в муниципальной собственности. Образование земельного участка возможно только после внесения изменений в границы территориальных зон
3	2	635:ЗУ1	для ведения личного подсобного хозяйства (приусадебный земельный участок) (2.2)	2714	образован в результате перераспределения земельного участка с кадастровым номером 59:32:1260001:635 (после устранения его реестровой ошибки (позиция 121 таблицы 6) и реестровых ошибок смежных земельных участков) и земель, находящихся в муниципальной собственности. Образование земельного участка возможно только после внесения изменений в границы территориальных зон, а также снятия с учета земельного участка с кадастровым номером 59:32:0000000:13063

4	2	641:ЗУ1	ведение садоводства (13.2)	1030	образован в результате перераспределения земельного участка с кадастровым номером 59:32:1260001:641 (после устранения его реестровой ошибки (позиция 126 таблицы 6) и реестровых ошибок смежных земельных участков) и земель, находящихся в муниципальной собственности
5	2	699:ЗУ1	для ведения личного подсобного хозяйства (приусадебный земельный участок) (2.2)	1290	образован в результате перераспределения земельного участка с кадастровым номером 59:32:1260001:699 (после устранения его реестровой ошибки (позиция 176 таблицы 6) и реестровых ошибок смежных земельных участков) и земель, находящихся в муниципальной собственности
6	2	708:ЗУ1	для ведения личного подсобного хозяйства (приусадебный земельный участок) (2.2)	1237	образован в результате перераспределения земельного участка с кадастровым номером 59:32:1260001:708 (после устранения его реестровой ошибки (позиция 183 таблицы 6) и реестровых ошибок смежных земельных участков) и земель, находящихся в муниципальной собственности
7	2	757:ЗУ1	для ведения личного подсобного хозяйства (приусадебный земельный участок) (2.2)	2226	образован в результате перераспределения земельного участка с кадастровым номером 59:32:1260001:757 (после устранения его реестровой ошибки (позиция 223 таблицы 6) и реестровых ошибок смежных земельных участков) и земель, находящихся в муниципальной собственности. Образование земельного участка возможно только после внесения изменений в границы территориальных зон
8	2	773:ЗУ1	для ведения личного подсобного хозяйства (приусадебный земельный участок) (2.2)	1433	образован в результате перераспределения земельного участка с кадастровым номером 59:32:1260001:757 (после устранения его реестровой ошибки (позиция 223 таблицы 6) и реестровых ошибок смежных земельных участков) и земель, находящихся в муниципальной собственности

9	2	805:3У1	для ведения личного подсобного хозяйства (приусадебный земельный участок) (2.2)	1126	образован в результате перераспределения земельного участка с кадастровым номером 59:32:1260001:805 (после устранения его реестровой ошибки (позиция 258 таблицы 6) и реестровых ошибок смежных земельных участков) и земель, находящихся в муниципальной собственности
10	2	1128:3У1	для индивидуального жилищного строительства (2.1)	2098	образован в результате перераспределения земельного участка с кадастровым номером 59:32:1260001:1128 (после устранения его реестровой ошибки (позиция 316 таблицы 6) и реестровых ошибок смежных земельных участков) и земель, находящихся в муниципальной собственности
11	2	1252:3У1	для индивидуального жилищного строительства (2.1)	1244	образован в результате перераспределения земельного участка с кадастровым номером 59:32:1260001:1252 (после устранения его реестровой ошибки (позиция 321 таблицы 6) и реестровых ошибок смежных земельных участков) и земель, находящихся в муниципальной собственности
12	2	14955:3У1	улично-дорожная сеть (12.0.1)	25462	образован в результате перераспределения земельного участка с кадастровым номером 59:32:0000000:14955 (после устранения его реестровой ошибки (позиция 340 таблицы 6) и реестровых ошибок смежных земельных участков) и земель, находящихся в муниципальной собственности
13	2	14673:3У1	земельные участки (территории) общего пользования (12.0)	8701	образован в результате перераспределения земельного участка с кадастровым номером 59:32:0000000:14673, (после устранения его реестровой ошибки (позиция 342 таблицы 6) и реестровых ошибок смежных земельных участков) и земель, находящихся в муниципальной собственности

14	2	691:ЗУ1	для ведения личного подсобного хозяйства (приусадебный земельный участок) (2.2)	1825	образован в результате перераспределения земельного участка с кадастровым номером 59:32:0000000:691, (после устранения его реестровой ошибки (позиция 169 таблицы 6) и реестровых ошибок смежных земельных участков) и земель, находящихся в муниципальной собственности
15	2	ЗУ1	коммунальное обслуживание (3.1)	12	образован из земель, находящихся в муниципальной собственности под трансформаторную подстанцию. Образование возможно после устранения реестровой ошибки в отношении земельного участка с кадастровым номером 59:32:1260001:1089 (позиция 294 таблицы 6)
16	2	ЗУ3	коммунальное обслуживание (3.1)	75	образован из земель, находящихся в муниципальной собственности под площадку для сбора ТКО. Образование возможно после устранения реестровой ошибки в отношении земельного участка с кадастровым номером 59:32:0000000:14955 (позиция 640 таблицы 6)
17	2	ЗУ4	коммунальное обслуживание (3.1)	28	образован из земель, находящихся в муниципальной собственности под трансформаторную подстанцию
18	2	ЗУ5	коммунальное обслуживание (3.1)	21	образован из земель, находящихся в муниципальной собственности под трансформаторную подстанцию
19	2	ЗУ6	земельные участки (территории) общего пользования (12.0)	477	образован из земель, находящихся в муниципальной собственности под проезд к земельным участкам. Образование возможно после устранения реестровых ошибок смежных земельных участков
20	2	ЗУ7	земельные участки (территории) общего пользования (12.0)	129	образован из земель, находящихся в муниципальной собственности под проход к береговой полосе водного объекта. Образование возможно после устранения реестровых ошибок смежных земельных участков

21	2	ЗУ8	земельные участки (территории) общего пользования (12.0)	299	образован из земель, находящихся в муниципальной собственности под проезд к земельным участкам. Образование возможно после устранения реестровых ошибок смежных земельных участков
22	2	ЗУ9	земельные участки (территории) общего пользования (12.0)	1627	образован из земель, находящихся в муниципальной собственности под улицу без названия. Образование возможно после устранения реестровых ошибок смежных земельных участков
23	2	ЗУ10	земельные участки (территории) общего пользования (12.0)	4512	образован из земель, находящихся в муниципальной собственности под ул. Зеленая. Образование возможно после устранения реестровых ошибок смежных земельных участков
24	2	ЗУ11	земельные участки (территории) общего пользования (12.0)	465	образован из земель, находящихся в муниципальной собственности под проезд к земельным участкам и проход к береговой полосе водного объекта. Образование возможно после устранения реестровых ошибок смежных земельных участков
25	2	ЗУ12	земельные участки (территории) общего пользования (12.0)	503	образован из земель, находящихся в муниципальной собственности под проезд к земельным участкам и проход к береговой полосе водного объекта. Образование возможно после устранения реестровых ошибок смежных земельных участков
26	2	ЗУ13	земельные участки (территории) общего пользования (12.0)	603	образован из земель, находящихся в муниципальной собственности под проезд. Образование возможно после устранения реестровых ошибок смежных земельных участков
27	2	ЗУ14	земельные участки (территории) общего пользования (12.0)	764	образован из земель, находящихся в муниципальной собственности под проезд к земельным участкам. Образование возможно после устранения реестровых ошибок смежных земельных участков

28	2	ЗУ15	земельные участки (территории) общего пользования (12.0)	7799	образован из земель, находящихся в муниципальной собственности под ул. Школьная. Образование возможно после устранения реестровых ошибок смежных земельных участков
29	2	ЗУ16	земельные участки (территории) общего пользования (12.0)	2094	образован из земель, находящихся в муниципальной собственности под улицу без названия. Образование возможно после устранения реестровых ошибок смежных земельных участков
30	2	ЗУ17	земельные участки (территории) общего пользования (12.0)	2096	образован из земель, находящихся в муниципальной собственности под улицу без названия. Образование возможно после устранения реестровых ошибок смежных земельных участков
31	2	ЗУ18	благоустройство территории (12.0.2)	832	образован из земель, находящихся в муниципальной собственности под озеленение общего пользования. Образование возможно после устранения реестровых ошибок смежных земельных участков
32	2	ЗУ19	земельные участки (территории) общего пользования (12.0)	1431	образован из земель, находящихся в муниципальной собственности под улицу без названия. Образование возможно после устранения реестровых ошибок смежных земельных участков
33	2	ЗУ20	земельные участки (территории) общего пользования (12.0)	8843	образован из земель, находящихся в муниципальной собственности под ул. Набережная. Образование возможно после устранения реестровых ошибок смежных земельных участков
34	2	ЗУ21	земельные участки (территории) общего пользования (12.0)	71	образован из земель, находящихся в муниципальной собственности под проход к береговой полосе водного объекта. Образование возможно после устранения реестровых ошибок смежных земельных участков



35	2	ЗУ22	земельные участки (территории) общего пользования (12.0)	184	образован из земель, находящихся в муниципальной собственности под проход к береговой полосе водного объекта. Образование возможно после устранения реестровых ошибок смежных земельных участков
36	2	ЗУ23	земельные участки (территории) общего пользования (12.0)	555	образован из земель, находящихся в муниципальной собственности под проезд к земельным участкам. Образование возможно после устранения реестровых ошибок смежных земельных участков
37	2	ЗУ24	земельные участки (территории) общего пользования (12.0)	703	образован из земель, находящихся в муниципальной собственности под проезд к земельным участкам. Образование возможно после устранения реестровых ошибок смежных земельных участков
38	2	ЗУ25	земельные участки (территории) общего пользования (12.0)	3615	образован из земель, находящихся в муниципальной собственности под ул. Садовая. Образование возможно после устранения реестровых ошибок смежных земельных участков. Земельный участок образован многоконтурным
39	2	ЗУ26	земельные участки (территории) общего пользования (12.0)	3987	образован из земель, находящихся в муниципальной собственности под улицу без названия. Образование возможно после устранения реестровых ошибок смежных земельных участков. Земельный участок образован многоконтурным
40	2	ЗУ27	коммунальное обслуживание (3.1)	18	образован из земель, находящихся в муниципальной собственности под трансформаторную подстанцию
41	2	ЗУ28	земельные участки (территории) общего пользования (12.0)	1565	образован из земель, находящихся в муниципальной собственности под улицу без названия. Образование возможно после устранения реестровых ошибок смежных земельных участков. Земельный участок образован многоконтурным

42	2	ЗУ29	земельные участки (территории) общего пользования (12.0)	716	образован путем перераспределения смежных земельных участков с кадастровыми номерами 59:32:1260001:1285 и 59:32:1260001:1073 после устранения их реестровых ошибок (позиции 337, 288 таблицы 6) и земель, находящихся в муниципальной собственности. Образование возможно после устранения реестровых ошибок смежных земельных участков
43	2	ЗУ30	малоэтажная многоквартирная жилая застройка (2.1.1)	1099	образован из земель, находящихся в муниципальной собственности под многоквартирный жилой дом

**2. Перечень и сведения о площади образуемых земельных участков, которые будут отнесены к территориям общего пользования или имуществу общего пользования, в том числе в отношении которых предполагаются резервирование и изъятие для государственных или муниципальных нужд**

Таблица 5

№ на чертеже	Вид разрешенного использования земельный участок	Площадь земельного участка по проекту, кв. м	Объект, для которого образовывается земельный участок
14955:ЗУ1	улично-дорожная сеть (12.0.1)	24646	ул. Центральная
14673:ЗУ1	земельные участки (территории) общего пользования (12.0)	8701	ул. Дачная
ЗУ6	земельные участки (территории) общего пользования (12.0)	477	проезд к земельным участкам
ЗУ7	земельные участки (территории) общего пользования (12.0)	129	проход к береговой полосе водного объекта
ЗУ8	земельные участки (территории) общего пользования (12.0)	299	проезд к земельным участкам
ЗУ9	земельные участки (территории) общего пользования (12.0)	1627	улица без названия
ЗУ10	земельные участки (территории) общего пользования (12.0)	4512	ул. Зеленая
ЗУ11	земельные участки (территории) общего пользования (12.0)	465	проезд к земельным участкам и проход к береговой полосе водного объекта
ЗУ12	земельные участки (территории) общего пользования (12.0)	503	под проезд к земельным участкам и проход к береговой полосе водного объекта
ЗУ13	земельные участки (территории) общего пользования (12.0)	603	проезд
ЗУ14	земельные участки (территории) общего пользования (12.0)	764	проезд к земельным участкам
ЗУ15	земельные участки (территории) общего пользования (12.0)	7799	ул. Школьная
ЗУ16	земельные участки (территории) общего пользования (12.0)	2094	улица без названия
ЗУ17	земельные участки (территории) общего пользования (12.0)	2096	улица без названия
ЗУ18	благоустройство территории (12.0.2)	832	озеленение общего пользования
ЗУ19	земельные участки (территории) общего пользования (12.0)	1431	улица без названия
ЗУ20	земельные участки	8843	ул. Набережная

	(территории) общего пользования (12.0)		
ЗУ21	земельные участки (территории) общего пользования (12.0)	71	проход к береговой полосе водного объекта
ЗУ22	земельные участки (территории) общего пользования (12.0)	184	проход к береговой полосе водного объекта
ЗУ23	земельные участки (территории) общего пользования (12.0)	555	проезд к земельным участкам
ЗУ24	земельные участки (территории) общего пользования (12.0)	703	проезд к земельным участкам
ЗУ25	земельные участки (территории) общего пользования (12.0)	3452	ул. Садовая
ЗУ26	земельные участки (территории) общего пользования (12.0)	3987	улица без названия

Резервирование и изъятие для государственных или муниципальных нужд проектом межевания территории не предусмотрено.

**3. Целевое назначение лесов, количественные и качественные характеристики лесного участка, вид (виды) разрешенного использования лесного участка, сведения о нахождении лесного участка в границах особо защитных участков лесов**

В границах проектирования лесные участки отсутствуют.

**4. Сведения о границах территории, в отношении которой утвержден проект межевания, содержащие перечень координат характерных точек этих границ**

**5. Система координат МСК 59**

№	X	Y
1	2	3
1	498987.86	2239103.37
2	499014.92	2239132.65
3	499003.28	2239144.15
4	499016.83	2239158.14
5	499027.87	2239169.55
6	499028.57	2239170.27
7	499074.95	2239121.11
8	499100.14	2239112.59
9	499114.99	2239133.07
10	499174.72	2239217.25
11	499177.25	2239220.72
12	499203.85	2239257.22
13	499238.60	2239223.63
14	499254.23	2239211.00
15	499270.15	2239198.13
16	499271.44	2239196.99

17	499286.12	2239182.78
18	499302.98	2239167.77
19	499316.92	2239154.79
20	499318.64	2239153.17
21	499318.24	2239152.68
22	499330.60	2239140.96
23	499333.90	2239138.04
24	499350.70	2239122.40
25	499368.52	2239105.61
26	499515.89	2239275.06
27	499579.51	2239338.07
28	499578.76	2239339.09
29	499572.29	2239352.08
30	499570.37	2239364.37
31	499569.39	2239368.00
32	499569.75	2239371.54
33	499569.40	2239374.77
34	499569.53	2239377.87
35	499568.88	2239381.37
36	499569.06	2239386.41
37	499565.68	2239398.28
38	499560.94	2239408.86
39	499558.41	2239412.34
40	499554.54	2239415.60
41	499553.67	2239417.49
42	499550.83	2239419.76
43	499547.61	2239421.50
44	499538.26	2239421.37
45	499535.56	2239420.34
46	499529.91	2239419.07
47	499525.52	2239417.39
48	499517.57	2239416.93
49	499516.98	2239416.90
50	499514.54	2239417.05
51	499509.92	2239418.36
52	499506.16	2239421.00
53	499502.87	2239427.33
54	499502.64	2239429.26
55	499478.33	2239426.24
56	499457.65	2239424.75
57	499440.48	2239449.83
58	499435.61	2239456.94
59	499435.02	2239456.93
60	499426.61	2239458.72

61	499422.49	2239459.73
62	499414.56	2239462.55
63	499411.74	2239464.10
64	499408.24	2239466.59
65	499403.26	2239471.05
66	499401.48	2239473.36
67	499397.21	2239480.20
68	499394.91	2239482.70
69	499393.01	2239484.25
70	499390.18	2239485.84
71	499380.65	2239487.62
72	499365.35	2239487.81
73	499362.27	2239487.24
74	499346.22	2239481.40
75	499343.09	2239480.64
76	499337.75	2239480.79
77	499332.16	2239483.07
78	499322.81	2239485.66
79	499308.94	2239487.33
80	499304.88	2239487.59
81	499301.40	2239487.34
82	499292.65	2239486.04
83	499285.87	2239483.34
84	499284.62	2239482.63
85	499283.68	2239482.09
86	499280.96	2239479.87
87	499277.30	2239475.82
88	499272.47	2239473.29
89	499269.38	2239472.08
90	499267.42	2239471.72
91	499256.40	2239472.76
92	499251.87	2239472.69
93	499248.91	2239473.11
94	499248.21	2239473.45
95	499241.63	2239476.62
96	499239.63	2239478.56
97	499238.35	2239480.36
98	499236.00	2239485.09
99	499234.37	2239489.68
100	499233.94	2239494.42
101	499235.58	2239509.12
102	499236.74	2239513.66
103	499238.13	2239516.80
104	499239.33	2239522.61



105	499240.31	2239525.46
106	499240.58	2239530.75
107	499244.67	2239548.38
108	499245.46	2239553.35
109	499249.13	2239564.74
110	499251.05	2239574.52
111	499251.10	2239577.39
112	499250.28	2239581.59
113	499247.93	2239584.68
114	499241.99	2239589.37
115	499234.82	2239592.81
116	499226.53	2239594.94
117	499223.45	2239595.46
118	499205.42	2239598.51
119	499199.87	2239599.99
120	499191.15	2239602.31
121	499184.03	2239604.20
122	499178.27	2239605.01
123	499170.96	2239604.33
124	499166.70	2239602.05
125	499164.51	2239600.41
126	499160.54	2239595.87
127	499159.52	2239593.88
128	499159.11	2239591.14
129	499158.51	2239589.31
130	499158.32	2239588.71
131	499157.99	2239584.40
132	499154.33	2239577.91
133	499150.47	2239576.31
134	499144.75	2239569.94
135	499137.20	2239563.03
136	499134.30	2239560.82
137	499129.85	2239558.34
138	499123.81	2239557.36
139	499119.31	2239557.20
140	499110.88	2239558.08
141	499104.63	2239559.66
142	499098.39	2239562.21
143	499093.18	2239564.78
144	499086.23	2239570.77
145	499078.72	2239578.58
146	499076.60	2239582.72
147	499076.55	2239585.95
148	499074.03	2239592.39

149	499067.90	2239601.27
150	499063.96	2239605.77
151	499059.40	2239610.99
152	499050.97	2239621.52
153	499041.36	2239631.37
154	499040.86	2239631.80
155	499033.67	2239637.89
156	499027.09	2239640.43
157	499017.97	2239644.93
158	498994.21	2239654.93
159	498953.81	2239675.44
160	498941.76	2239676.21
161	498936.71	2239677.91
162	498927.29	2239680.30
163	498920.84	2239681.13
164	498916.41	2239682.17
165	498913.71	2239682.17
166	498907.11	2239684.21
167	498905.06	2239684.30
168	498897.70	2239682.64
169	498894.69	2239680.66
170	498890.78	2239679.65
171	498885.65	2239678.87
172	498876.97	2239680.02
173	498872.59	2239680.03
174	498866.04	2239684.40
175	498861.51	2239685.56
176	498854.21	2239688.58
177	498851.23	2239690.37
178	498846.85	2239693.83
179	498839.32	2239698.03
180	498832.78	2239703.47
181	498832.30	2239703.87
182	498818.51	2239713.12
183	498815.88	2239716.08
184	498817.09	2239723.47
185	498843.16	2239731.32
186	498856.67	2239735.22
187	498859.77	2239737.29
188	498856.75	2239759.98
189	498857.98	2239774.18
190	498858.16	2239778.56
191	498859.28	2239790.34
192	498857.98	2239795.07

193	498845.91	2239810.15
194	498848.60	2239817.48
195	498857.93	2239841.03
196	498855.79	2239844.57
197	498857.51	2239864.78
198	498859.02	2239865.04
199	498863.27	2239864.54
200	498879.14	2239858.29
201	498893.16	2239853.75
202	498910.89	2239850.37
203	498924.31	2239847.81
204	498927.89	2239847.13
205	498937.20	2239842.93
206	498942.21	2239843.79
207	498959.11	2239839.73
208	498961.00	2239839.88
209	498980.21	2239841.45
210	498981.34	2239841.62
211	499006.24	2239845.27
212	499012.29	2239865.10
213	499008.33	2239867.23
214	498997.54	2239874.77
215	498972.69	2239888.30
216	498923.63	2239909.54
217	498811.03	2239944.98
218	498811.85	2239957.25
219	498713.38	2239953.15
220	498713.87	2239938.96
221	498719.33	2239938.51
222	498718.05	2239919.51
223	498741.29	2239903.82
224	498753.92	2239895.90
225	498761.63	2239894.05
226	498761.42	2239892.74
227	498760.71	2239888.60
228	498756.51	2239866.61
229	498760.07	2239865.76
230	498762.22	2239865.26
231	498762.87	2239865.10
232	498762.67	2239863.97
233	498764.17	2239863.70
234	498765.69	2239863.43
235	498766.44	2239861.88
236	498766.94	2239860.85

237	498773.09	2239858.80
238	498768.55	2239827.64
239	498766.77	2239813.42
240	498793.69	2239805.70
241	498799.84	2239804.70
242	498791.35	2239763.23
243	498788.13	2239736.77
244	498786.98	2239726.72
245	498786.17	2239719.62
246	498769.84	2239724.18
247	498766.78	2239724.45
248	498756.36	2239723.26
249	498754.47	2239723.80
250	498749.39	2239725.26
251	498737.93	2239725.99
252	498733.50	2239726.81
253	498729.35	2239728.19
254	498723.00	2239729.41
255	498717.07	2239729.97
256	498707.98	2239731.41
257	498704.49	2239733.02
258	498700.00	2239735.09
259	498698.41	2239737.01
260	498694.37	2239737.34
261	498688.38	2239740.08
262	498675.76	2239743.94
263	498664.79	2239745.44
264	498662.53	2239746.30
265	498658.90	2239746.54
266	498655.38	2239746.19
267	498652.24	2239744.99
268	498647.29	2239747.90
269	498643.54	2239748.83
270	498640.37	2239750.73
271	498636.73	2239752.07
272	498627.75	2239752.44
273	498624.08	2239752.06
274	498620.76	2239751.03
275	498612.65	2239749.44
276	498608.19	2239747.30
277	498605.88	2239744.83
278	498603.38	2239740.29
279	498602.49	2239738.12
280	498601.78	2239735.13

281	498601.30	2239731.46
282	498602.06	2239728.50
283	498603.91	2239724.16
284	498605.85	2239722.64
285	498607.12	2239722.09
286	498609.00	2239721.27
287	498614.91	2239720.00
288	498618.57	2239718.12
289	498620.97	2239717.77
290	498623.40	2239716.99
291	498631.88	2239711.57
292	498637.66	2239703.14
293	498638.38	2239702.09
294	498641.29	2239694.21
295	498641.86	2239688.66
296	498641.33	2239685.75
297	498640.09	2239679.54
298	498639.04	2239676.37
299	498638.54	2239674.87
300	498635.67	2239669.88
301	498632.96	2239666.31
302	498624.40	2239660.26
303	498623.34	2239659.24
304	498615.17	2239651.40
305	498604.52	2239643.75
306	498596.01	2239636.87
307	498588.37	2239632.28
308	498585.21	2239629.02
309	498579.68	2239626.72
310	498577.60	2239626.80
311	498574.28	2239625.60
312	498569.66	2239621.52
313	498564.20	2239615.82
314	498560.45	2239614.66
315	498557.18	2239612.70
316	498555.05	2239609.87
317	498552.57	2239607.82
318	498548.58	2239605.92
319	498545.74	2239605.06
320	498527.48	2239603.17
321	498518.60	2239602.95
322	498504.79	2239603.91
323	498498.65	2239603.51
324	498491.47	2239604.66

325	498479.70	2239604.85
326	498467.25	2239608.08
327	498459.99	2239610.51
328	498451.00	2239614.72
329	498447.84	2239618.61
330	498441.37	2239621.50
331	498437.20	2239625.08
332	498431.87	2239631.09
333	498424.50	2239639.39
334	498417.80	2239646.64
335	498400.55	2239664.72
336	498394.07	2239668.37
337	498386.22	2239669.38
338	498362.55	2239670.59
339	498356.72	2239670.59
340	498348.02	2239670.59
341	498321.48	2239666.78
342	498317.98	2239665.33
343	498320.92	2239648.74
344	498326.50	2239629.53
345	498328.20	2239625.80
346	498329.21	2239621.53
347	498333.24	2239607.60
348	498334.37	2239597.45
349	498333.41	2239588.80
350	498327.35	2239574.49
351	498327.46	2239572.12
352	498326.03	2239570.84
353	498314.20	2239562.89
354	498301.68	2239556.97
355	498291.97	2239552.38
356	498289.45	2239551.19
357	498285.72	2239549.50
358	498283.07	2239548.72
359	498283.21	2239548.36
360	498282.00	2239547.81
361	498274.05	2239544.20
362	498265.97	2239540.54
363	498265.51	2239540.31
364	498258.98	2239536.98
365	498258.85	2239511.03
366	498261.06	2239476.73
367	498261.82	2239464.94
368	498261.01	2239454.03



369	498259.25	2239447.96
370	498253.86	2239441.13
371	498258.64	2239436.06
372	498259.88	2239434.74
373	498261.46	2239433.07
374	498266.94	2239427.60
375	498296.42	2239397.90
376	498297.62	2239396.65
377	498310.48	2239383.18
378	498328.54	2239365.57
379	498339.26	2239356.66
380	498344.42	2239349.27
381	498350.52	2239340.63
382	498423.93	2239373.94
383	498487.91	2239402.00
384	498491.53	2239403.62
385	498550.05	2239429.73
386	498582.51	2239445.05
387	498618.49	2239463.79
388	498628.70	2239469.11
389	498631.87	2239459.02
390	498639.23	2239452.59
391	498646.57	2239444.56
392	498658.30	2239433.26
393	498687.18	2239403.30
394	498692.87	2239397.01
395	498730.66	2239357.52
396	498810.41	2239277.90
397	498835.23	2239254.23
398	498864.46	2239223.78
399	498899.39	2239191.28
400	498921.38	2239169.09
401	498937.59	2239155.12
402	498953.09	2239138.92
403	498967.92	2239124.33
1	498987.86	2239103.37

**Приложение 1**  
**Каталоги координат образуемых земельных участков**

Каталог координат земельного участка с кадастровым номером  
59:32:1260001:1289

Система координат МСК 59

№	X	Y
1	2	3
1	498938.04	2239431.58
2	498947.46	2239446.66
3	498942.20	2239449.57
4	498930.05	2239455.42
5	498919.09	2239461.21
6	498913.86	2239453.42
7	498908.68	2239443.99
1	498938.04	2239431.58

Каталог координат земельного участка с кадастровым номером  
59:32:1260001:1285

Система координат МСК 59

№	X	Y
1	2	3
1	498848.79	2239585.54
2	498849.83	2239590.84
3	498826.99	2239591.12
4	498793.87	2239591.52
5	498793.86	2239589.40
6	498815.18	2239588.01
7	498837.46	2239586.72
1	498848.79	2239585.54

Каталог координат земельного участка с кадастровым номером  
59:32:1260001:1283

Система координат МСК 59

№	X	Y
1	2	3
1	498822.85	2239933.89
2	498823.87	2239939.34
3	498806.27	2239942.86
4	498803.22	2239943.12
5	498798.42	2239943.74
6	498793.20	2239944.22
7	498784.23	2239945.02
8	498777.16	2239939.61

9	498772.15	2239940.24
10	498771.54	2239932.22
11	498774.95	2239932.09
12	498775.21	2239937.11
13	498778.58	2239936.97
14	498778.80	2239939.83
15	498782.43	2239939.68
16	498793.02	2239937.58
17	498799.14	2239936.83
18	498802.56	2239936.55
19	498809.29	2239935.75
20	498821.46	2239934.07
1	498822.85	2239933.89

Каталог координат земельного участка с кадастровым номером  
59:32:1260001:1281

Система координат МСК 59

№	X	Y
1	2	3
1	498680.44	2239492.60
2	498678.08	2239498.35
3	498675.05	2239505.74
4	498672.84	2239504.84
5	498664.47	2239524.93
6	498646.52	2239518.78
7	498622.29	2239511.04
8	498620.19	2239510.34
9	498622.06	2239501.71
10	498625.16	2239484.38
11	498627.68	2239474.61
12	498628.79	2239470.36
13	498667.53	2239487.30
1	498680.44	2239492.60

Каталог координат земельного участка с кадастровым номером  
59:32:1260001:1279

Система координат МСК 59

№	X	Y
1	2	3
1	498793.86	2239589.40
2	498793.86	2239589.40
3	498793.14	2239569.06
4	498792.43	2239569.12
5	498792.12	2239565.43

6	498792.01	2239562.89
7	498792.88	2239562.76
8	498805.26	2239560.88
9	498813.23	2239559.97
10	498815.18	2239588.01
1	498793.86	2239589.40

Каталог координат земельного участка с кадастровым номером  
59:32:1260001:1274

Система координат МСК 59

№	X	Y
1	2	3
1	499080.11	2239529.38
2	499058.09	2239538.29
3	499057.47	2239538.54
4	499052.27	2239540.79
5	499049.93	2239541.85
6	499041.86	2239518.18
7	499046.46	2239515.87
8	499068.51	2239507.67
9	499076.34	2239521.22
1	499080.11	2239529.38

Каталог координат земельного участка с кадастровым номером  
59:32:1260001:1273

Система координат МСК 59

№	X	Y
1	2	3
1	498898.50	2239262.56
2	498901.14	2239265.70
3	498890.01	2239276.92
4	498874.06	2239259.97
5	498864.49	2239268.40
6	498845.22	2239247.34
7	498866.64	2239226.27
1	498898.50	2239262.56

Каталог координат земельного участка с кадастровым номером  
59:32:1260001:1271

Система координат МСК 59

№	X	Y
1	2	3
1	499001.31	2239292.22
2	499020.09	2239318.29

3	499012.08	2239323.72
4	498979.66	2239344.45
5	498974.73	2239335.06
6	498969.12	2239327.98
7	498962.82	2239320.54
8	498967.81	2239316.07
9	498974.71	2239311.18
10	498976.22	2239309.92
11	498986.37	2239303.26
12	498990.15	2239301.19
13	498992.38	2239300.29
14	498991.88	2239299.48
1	499001.31	2239292.22

Каталог координат земельного участка с кадастровым номером  
59:32:1260001:1269

Система координат МСК 59

№	X	Y
1	2	3
1	498854.67	2239615.48
2	498854.04	2239615.73
3	498845.91	2239617.13
4	498835.56	2239618.92
5	498822.01	2239621.29
6	498822.00	2239622.70
7	498794.04	2239623.87
8	498790.53	2239623.95
9	498790.36	2239613.01
10	498792.56	2239612.95
11	498792.54	2239612.29
12	498793.25	2239608.48
13	498793.20	2239603.47
14	498793.91	2239603.44
15	498793.87	2239591.52
16	498826.99	2239591.12
17	498849.83	2239590.84
1	498854.67	2239615.48

Каталог координат земельного участка с кадастровым номером  
59:32:1260001:1268

Система координат МСК 59

№	X	Y
1	2	3
1	498680.44	2239492.60

2	498691.30	2239497.51
3	498679.63	2239524.91
4	498677.52	2239529.88
5	498674.12	2239528.35
6	498664.47	2239524.93
7	498672.84	2239504.84
8	498675.05	2239505.74
9	498678.08	2239498.35
1	498680.44	2239492.60

Каталог координат земельного участка с кадастровым номером  
59:32:1260001:1265

Система координат МСК 59

№	X	Y
1	2	3
1	498729.79	2239568.65
2	498729.66	2239570.80
3	498728.20	2239587.27
4	498727.47	2239597.20
5	498727.04	2239599.53
6	498725.75	2239600.11
7	498724.76	2239605.40
8	498725.23	2239605.48
9	498724.43	2239610.70
10	498723.78	2239610.61
11	498723.44	2239612.47
12	498722.58	2239620.48
13	498720.83	2239620.36
14	498720.36	2239626.75
15	498712.14	2239626.49
16	498694.62	2239625.97
17	498690.03	2239624.38
18	498695.36	2239595.87
19	498699.02	2239571.76
20	498699.59	2239566.72
1	498729.79	2239568.65

Каталог координат земельного участка с кадастровым номером  
59:32:1260001:1262

Система координат МСК 59

№	X	Y
1	2	3
1	499167.40	2239349.46
2	499154.64	2239326.45



3	499148.68	2239316.04
4	499147.29	2239316.70
5	499145.66	2239313.25
6	499181.81	2239299.06
7	499200.07	2239333.38
8	499192.84	2239337.07
1	499167.40	2239349.46

Каталог координат земельного участка с кадастровым номером  
59:32:1260001:1261

Система координат МСК 59

№	X	Y
1	2	3
1	499223.70	2239317.90
2	499200.07	2239333.38
3	499181.81	2239299.06
4	499208.10	2239282.68
5	499231.96	2239312.50
1	499223.70	2239317.90

Каталог координат земельного участка с кадастровым номером  
59:32:1260001:1259

Система координат МСК 59

№	X	Y
1	2	3
1	498942.20	2239449.57
2	498955.89	2239479.57
3	498963.26	2239499.59
4	498963.54	2239500.36
5	498942.73	2239507.05
6	498942.20	2239505.37
7	498938.69	2239506.57
8	498930.70	2239488.85
9	498928.85	2239484.65
10	498919.09	2239461.21
11	498930.05	2239455.42
1	498942.20	2239449.57

Каталог координат земельного участка с кадастровым номером  
59:32:1260001:1256

Система координат МСК 59

№	X	Y
1	2	3
1	499052.90	2239366.79

2	499069.89	2239393.76
3	499071.20	2239396.01
4	499059.88	2239402.68
5	499055.51	2239405.14
6	499036.41	2239379.18
1	499052.90	2239366.79

Каталог координат земельного участка с кадастровым номером  
59:32:1260001:1252

Система координат МСК 59

№	X	Y
1	2	3
1	498754.73	2239398.03
2	498718.88	2239411.58
3	498713.50	2239395.45
4	498711.88	2239390.59
5	498710.26	2239385.76
6	498710.26	2239385.76
7	498722.70	2239373.70
8	498727.07	2239378.68
9	498732.50	2239373.81
10	498734.44	2239375.93
1	498754.73	2239398.03

Каталог координат земельного участка с кадастровым номером  
59:32:1260001:1251

Система координат МСК 59

№	X	Y
1	2	3
1	499283.64	2239370.03
2	499294.91	2239383.25
3	499290.93	2239385.13
4	499285.68	2239387.95
5	499276.23	2239393.23
6	499260.00	2239401.34
7	499253.11	2239386.36
8	499274.27	2239374.33
1	499283.64	2239370.03

Каталог координат земельного участка с кадастровым номером  
59:32:1260001:1250

Система координат МСК 59

№	X	Y
1	2	3

1	498490.85	2239526.13
2	498485.15	2239536.53
3	498470.17	2239569.41
4	498465.93	2239578.57
5	498460.29	2239589.94
6	498458.34	2239594.08
7	498456.27	2239598.46
8	498454.74	2239601.02
9	498426.62	2239584.06
10	498428.19	2239580.79
11	498455.18	2239524.57
12	498461.73	2239509.99
13	498467.31	2239513.06
14	498480.06	2239520.09
15	498486.54	2239523.76
1	498490.85	2239526.13

Каталог координат земельного участка с кадастровым номером  
59:32:1260001:1130

Система координат МСК 59

№	X	Y
1	2	3
1	498849.48	2239532.01
2	498850.13	2239537.95
3	498849.08	2239538.04
4	498849.31	2239540.62
5	498850.86	2239546.62
6	498851.81	2239556.25
7	498851.40	2239556.30
8	498851.52	2239557.21
9	498849.21	2239557.42
10	498844.06	2239558.03
11	498834.22	2239558.68
12	498826.62	2239558.86
13	498819.36	2239559.75
14	498819.17	2239556.88
15	498819.66	2239524.18
16	498829.47	2239524.65
17	498841.66	2239525.56
18	498841.80	2239527.39
19	498847.91	2239526.88
20	498848.46	2239532.13
1	498849.48	2239532.01

Каталог координат земельного участка с кадастровым номером  
59:32:1260001:1129

Система координат МСК 59

№	X	Y
1	2	3
1	498803.61	2239523.34
2	498819.66	2239524.18
3	498819.17	2239556.88
4	498819.36	2239559.75
5	498813.23	2239559.97
6	498805.26	2239560.88
7	498792.88	2239562.76
8	498792.01	2239562.89
9	498791.88	2239559.79
10	498791.18	2239537.29
11	498791.13	2239523.22
12	498799.10	2239523.10
1	498803.61	2239523.34

Каталог координат земельного участка с кадастровым номером  
59:32:1260001:1128

Система координат МСК 59

№	X	Y
1	2	3
1	498967.92	2239124.33
2	498991.41	2239146.09
3	498996.20	2239151.45
4	498964.98	2239183.04
5	498964.54	2239182.63
6	498964.09	2239182.20
7	498937.81	2239155.90
1	498967.92	2239124.33

Каталог координат земельного участка с кадастровым номером  
59:32:1260001:1123

Система координат МСК 59

№	X	Y
1	2	3
1	499030.21	2239176.93
2	499031.36	2239178.10
3	499067.33	2239218.84
4	499044.64	2239236.46
5	499008.56	2239197.94
1	499030.21	2239176.93

Каталог координат земельного участка с кадастровым номером  
59:32:1260001:1121

Система координат МСК 59

№	X	Y
1	2	3
1	498435.29	2239441.56
2	498428.52	2239458.36
3	498427.65	2239460.30
4	498417.63	2239481.40
5	498414.71	2239487.06
6	498402.68	2239482.74
7	498396.65	2239480.69
8	498386.22	2239477.09
9	498390.25	2239468.14
10	498407.90	2239429.52
1	498435.29	2239441.56

Каталог координат земельного участка с кадастровым номером  
59:32:1260001:1119

Система координат МСК 59

№	X	Y
1	2	3
1	499173.46	2239364.43
2	499202.21	2239404.69
3	499156.48	2239430.63
4	499134.07	2239392.20
5	499155.56	2239377.75
1	499173.46	2239364.43

Каталог координат земельного участка с кадастровым номером  
59:32:1260001:1118

Система координат МСК 59

№	X	Y
1	2	3
1	499413.72	2239448.88
2	499388.58	2239459.77
3	499383.60	2239452.02
4	499371.34	2239432.96
5	499353.56	2239405.94
6	499376.64	2239389.03
7	499394.33	2239416.95
8	499402.18	2239429.34
1	499413.72	2239448.88

Каталог координат земельного участка с кадастровым номером  
59:32:1260001:1117

Система координат МСК 59

№	X	Y
1	2	3
1	499383.60	2239452.02
2	499388.58	2239459.77
3	499364.87	2239474.71
4	499359.53	2239466.62
5	499336.12	2239430.82
6	499330.81	2239422.70
7	499353.56	2239405.94
8	499371.34	2239432.96
1	499383.60	2239452.02

Каталог координат земельного участка с кадастровым номером  
59:32:1260001:1116

Система координат МСК 59

№	X	Y
1	2	3
1	499253.11	2239386.36
2	499260.00	2239401.34
3	499252.98	2239405.05
4	499250.93	2239406.19
5	499247.58	2239408.12
6	499234.04	2239414.98
7	499226.57	2239418.55
8	499220.40	2239422.33
9	499197.54	2239433.61
10	499190.49	2239421.88
1	499253.11	2239386.36

Каталог координат земельного участка с кадастровым номером  
59:32:1260001:1114

Система координат МСК 59

№	X	Y
1	2	3
1	498797.14	2239501.92
2	498801.23	2239501.78
3	498801.24	2239500.08
4	498827.13	2239499.76
5	498848.28	2239498.29
6	498874.88	2239496.04
7	498874.47	2239504.50



8	498874.39	2239508.25
9	498872.92	2239516.01
10	498869.85	2239516.17
11	498852.85	2239517.00
12	498848.75	2239517.13
13	498810.93	2239515.54
14	498803.53	2239515.68
15	498795.66	2239515.75
16	498795.66	2239514.37
17	498790.14	2239514.55
18	498788.71	2239507.95
19	498788.51	2239502.23
1	498797.14	2239501.92

Каталог координат земельного участка с кадастровым номером  
59:32:1260001:1112

Система координат МСК 59

№	X	Y
1	2	3
1	499027.00	2239421.55
2	499032.02	2239430.34
3	499036.13	2239438.06
4	499011.59	2239451.81
5	499012.86	2239454.00
6	499004.33	2239459.67
7	499003.16	2239460.49
8	498992.17	2239440.90
9	499002.18	2239435.34
1	499027.00	2239421.55

Каталог координат земельного участка с кадастровым номером  
59:32:1260001:1110

Система координат МСК 59

№	X	Y
1	2	3
1	498391.23	2239558.59
2	498405.93	2239566.65
3	498402.25	2239574.32
4	498399.67	2239579.18
5	498394.69	2239588.85
6	498391.27	2239595.97
7	498383.28	2239611.27
8	498379.72	2239619.04
9	498370.74	2239635.87

10	498367.33	2239637.34
11	498356.16	2239631.82
12	498377.39	2239585.77
13	498388.90	2239562.68
1	498391.23	2239558.59

Каталог координат земельного участка с кадастровым номером  
59:32:1260001:1109

Система координат МСК 59

№	X	Y
1	2	3
1	498477.64	2239420.91
2	498473.33	2239430.61
3	498462.84	2239452.84
4	498435.29	2239441.56
5	498441.67	2239428.57
6	498447.00	2239415.94
7	498454.81	2239398.90
8	498457.15	2239393.53
9	498482.28	2239403.43
10	498481.37	2239405.65
11	498484.78	2239407.09
12	498483.63	2239409.85
13	498478.14	2239421.07
1	498477.64	2239420.91

Каталог координат земельного участка с кадастровым номером  
59:32:1260001:1108

Система координат МСК 59

№	X	Y
1	2	3
1	498435.29	2239441.56
2	498462.84	2239452.84
3	498456.65	2239464.99
4	498452.96	2239472.07
5	498445.10	2239468.72
6	498427.65	2239460.30
7	498428.52	2239458.36
1	498435.29	2239441.56

Каталог координат земельного участка с кадастровым номером  
59:32:1260001:1104

Система координат МСК 59

№	X	Y
---	---	---

1	2	3
1	498684.15	2239636.62
2	498687.67	2239637.46
3	498685.95	2239668.80
4	498685.93	2239669.11
5	498653.85	2239667.22
6	498653.97	2239662.15
7	498655.15	2239656.45
8	498658.97	2239643.73
9	498662.28	2239644.69
10	498666.15	2239631.73
11	498675.02	2239634.28
12	498676.13	2239630.44
13	498685.15	2239633.02
1	498684.15	2239636.62

Каталог координат земельного участка с кадастровым номером  
59:32:1260001:1103

Система координат МСК 59

№	X	Y
1	2	3
1	498653.85	2239667.22
2	498685.93	2239669.11
3	498682.11	2239706.52
4	498652.67	2239706.28
1	498653.85	2239667.22

Каталог координат земельного участка с кадастровым номером  
59:32:1260001:1097

Система координат МСК 59

№	X	Y
1	2	3
1	498973.17	2239432.56
2	498983.86	2239453.11
3	498991.45	2239468.29
4	498955.89	2239479.57
5	498942.20	2239449.57
6	498947.46	2239446.66
1	498973.17	2239432.56

Каталог координат земельного участка с кадастровым номером  
59:32:1260001:1096

Система координат МСК 59

№	X	Y
---	---	---

1	2	3
1	498968.80	2239236.23
2	498969.69	2239237.32
3	498970.00	2239237.60
4	498980.98	2239249.53
5	499001.62	2239272.06
6	499011.46	2239282.79
7	499012.70	2239284.14
8	499001.31	2239292.22
9	498991.88	2239299.48
10	498982.08	2239287.03
11	498967.74	2239269.90
12	498959.86	2239261.50
13	498953.12	2239253.64
14	498952.21	2239252.77
1	498968.80	2239236.23

Каталог координат земельного участка с кадастровым номером  
59:32:1260001:1094

Система координат МСК 59

№	X	Y
1	2	3
1	499369.56	2239249.65
2	499376.80	2239259.37
3	499386.54	2239271.34
4	499385.52	2239272.18
5	499393.17	2239282.91
6	499384.29	2239289.34
7	499385.81	2239291.71
8	499379.70	2239295.88
9	499378.11	2239293.75
10	499372.51	2239297.19
11	499348.53	2239264.31
12	499361.33	2239255.78
13	499361.05	2239255.40
1	499369.56	2239249.65

Каталог координат земельного участка с кадастровым номером  
59:32:1260001:1090

Система координат МСК 59

№	X	Y
1	2	3
1	498940.95	2239189.89
2	498911.99	2239214.40

3	498894.07	2239196.83
4	498900.84	2239190.22
5	498902.97	2239190.22
6	498923.00	2239170.82
1	498940.95	2239189.89

Каталог координат земельного участка с кадастровым номером  
59:32:1260001:1089

Система координат МСК 59

№	X	Y
1	2	3
1	498894.07	2239196.83
2	498911.99	2239214.40
3	498928.80	2239232.98
4	498920.73	2239241.64
5	498898.50	2239262.56
6	498866.64	2239226.27
7	498875.78	2239218.33
8	498877.05	2239217.19
9	498878.45	2239216.11
10	498879.34	2239215.21
11	498877.41	2239213.11
1	498894.07	2239196.83

Каталог координат земельного участка с кадастровым номером  
59:32:1260001:1088

Система координат МСК 59

№	X	Y
1	2	3
1	498955.73	2239205.58
2	498934.57	2239226.76
3	498928.80	2239232.98
4	498911.99	2239214.40
5	498940.95	2239189.89
1	498955.73	2239205.58

Каталог координат земельного участка с кадастровым номером  
59:32:1260001:1080

Система координат МСК 59

№	X	Y
1	2	3
1	498918.39	2239472.22
2	498927.64	2239499.70
3	498929.01	2239502.67

4	498929.19	2239509.69
5	498924.34	2239510.02
6	498912.27	2239510.59
7	498912.46	2239512.57
8	498896.67	2239513.89
9	498894.48	2239493.04
10	498893.27	2239487.70
11	498890.76	2239480.05
12	498887.34	2239468.76
13	498913.26	2239463.47
1	498918.39	2239472.22

Каталог координат земельного участка с кадастровым номером  
59:32:1260001:1079

Система координат МСК 59

№	X	Y
1	2	3
1	498998.68	2239340.61
2	498999.06	2239341.15
3	499039.71	2239400.25
4	499046.61	2239410.12
5	499041.22	2239413.16
6	499038.98	2239409.93
7	499017.60	2239379.89
8	498992.79	2239344.68
1	498998.68	2239340.61

Каталог координат земельного участка с кадастровым номером  
59:32:1260001:1078

Система координат МСК 59

№	X	Y
1	2	3
1	498411.16	2239375.07
2	498408.63	2239381.26
3	498395.91	2239408.41
4	498391.56	2239416.66
5	498389.38	2239421.79
6	498371.67	2239415.10
7	498368.56	2239413.72
8	498372.24	2239406.10
9	498374.30	2239402.26
10	498378.00	2239394.16
11	498379.50	2239391.79
12	498391.03	2239366.80



1	498411.16	2239375.07
---	-----------	------------

Каталог координат земельного участка с кадастровым номером  
59:32:1260001:1075

Система координат МСК 59

№	X	Y
1	2	3
1	498991.45	2239468.29
2	499000.29	2239486.05
3	498991.39	2239490.07
4	498985.93	2239492.17
5	498963.26	2239499.59
6	498955.89	2239479.57
1	498991.45	2239468.29

Каталог координат земельного участка с кадастровым номером  
59:32:1260001:1073

Система координат МСК 59

№	X	Y
1	2	3
1	498867.65	2239614.09
2	498856.51	2239616.76
3	498854.67	2239615.48
4	498849.83	2239590.84
5	498848.79	2239585.54
6	498856.73	2239584.72
7	498858.95	2239584.58
1	498867.65	2239614.09

Каталог координат земельного участка с кадастровым номером  
59:32:1260001:1069

Система координат МСК 59

№	X	Y
1	2	3
1	498990.38	2239407.34
2	498986.34	2239411.71
3	498984.03	2239413.30
4	498978.21	2239419.42
5	498976.24	2239420.20
6	498953.10	2239382.18
7	498952.43	2239374.24
8	498963.15	2239365.87
1	498990.38	2239407.34

Каталог координат земельного участка с кадастровым номером  
59:32:1260001:1064

Система координат МСК 59

№	X	Y
1	2	3
1	499041.22	2239413.16
2	499033.52	2239417.70
3	499026.96	2239421.49
4	499018.61	2239410.09
5	499008.63	2239395.79
6	499002.66	2239387.22
7	498982.87	2239358.56
8	498979.62	2239353.63
9	498985.51	2239349.70
10	498992.79	2239344.68
11	499017.60	2239379.89
12	499038.98	2239409.93
1	499041.22	2239413.16

Каталог координат земельного участка с кадастровым номером  
59:32:1260001:1061

Система координат МСК 59

№	X	Y
1	2	3
1	498436.41	2239501.14
2	498436.20	2239502.88
3	498435.67	2239506.18
4	498433.61	2239510.77
5	498421.74	2239534.20
6	498407.67	2239526.28
7	498422.70	2239496.39
1	498436.41	2239501.14

Каталог координат земельного участка с кадастровым номером  
59:32:1260001:1060

Система координат МСК 59

№	X	Y
1	2	3
1	498421.74	2239534.20
2	498405.93	2239566.65
3	498391.23	2239558.59
4	498407.67	2239526.28
1	498421.74	2239534.20

Каталог координат земельного участка с кадастровым номером  
59:32:1260001:1059

Система координат МСК 59

№	X	Y
1	2	3
1	498840.10	2239363.73
2	498848.09	2239374.52
3	498848.41	2239374.99
4	498849.07	2239376.25
5	498851.12	2239378.82
6	498845.70	2239382.43
7	498841.91	2239386.87
8	498833.99	2239392.33
9	498831.46	2239393.74
10	498818.34	2239379.58
11	498832.27	2239365.33
12	498833.49	2239365.90
13	498838.26	2239360.38
1	498840.10	2239363.73

Каталог координат земельного участка с кадастровым номером  
59:32:1260001:1029

Система координат МСК 59

№	X	Y
1	2	3
1	499054.96	2239477.62
2	499055.34	2239478.49
3	499067.03	2239505.10
4	499068.51	2239507.67
5	499046.46	2239515.87
6	499041.86	2239518.18
7	499040.44	2239514.13
8	499028.40	2239487.82
9	499032.61	2239486.23
10	499032.24	2239485.31
1	499054.96	2239477.62

Каталог координат земельного участка с кадастровым номером  
59:32:1260001:1025

Система координат МСК 59

№	X	Y
1	2	3
1	499128.87	2239452.27
2	499140.00	2239475.64

3	499142.90	2239474.14
4	499148.46	2239485.15
5	499151.95	2239483.23
6	499154.73	2239488.22
7	499156.90	2239492.11
8	499136.30	2239502.78
9	499129.06	2239488.85
10	499113.99	2239457.97
1	499128.87	2239452.27

Каталог координат земельного участка с кадастровым номером  
59:32:1260001:1023

Система координат МСК 59

№	X	Y
1	2	3
1	499031.72	2239372.80
2	499055.51	2239405.14
3	499046.61	2239410.12
4	499039.71	2239400.25
5	498999.06	2239341.15
6	499005.91	2239336.56
7	499006.73	2239337.61
1	499031.72	2239372.80

Каталог координат земельного участка с кадастровым номером  
59:32:1260001:1011

Система координат МСК 59

№	X	Y
1	2	3
1	499291.29	2239232.49
2	499300.23	2239244.97
3	499301.70	2239247.52
4	499312.27	2239262.58
5	499321.59	2239276.44
6	499311.34	2239283.32
7	499311.34	2239283.32
8	499289.29	2239250.85
9	499279.28	2239236.46
10	499289.20	2239230.06
1	499291.29	2239232.49

Каталог координат земельного участка с кадастровым номером  
59:32:1260001:1010

Система координат МСК 59

№	X	Y
1	2	3
1	498730.65	2239535.19
2	498731.81	2239537.62
3	498732.88	2239539.89
4	498733.13	2239552.40
5	498733.15	2239570.83
6	498729.66	2239570.80
7	498729.79	2239568.65
8	498699.59	2239566.72
9	498699.41	2239537.00
10	498723.39	2239535.19
1	498730.65	2239535.19

Каталог координат земельного участка с кадастровым номером  
59:32:1260001:1009

Система координат МСК 59

№	X	Y
1	2	3
1	498669.09	2239563.55
2	498671.98	2239554.15
3	498674.33	2239541.70
4	498675.34	2239539.78
5	498687.20	2239537.92
6	498699.41	2239537.00
7	498699.59	2239566.72
8	498670.24	2239563.67
1	498669.09	2239563.55

Каталог координат земельного участка с кадастровым номером  
59:32:1260001:1000

Система координат МСК 59

№	X	Y
1	2	3
1	499328.48	2239208.40
2	499341.80	2239227.67
3	499351.16	2239241.24
4	499361.05	2239255.40
5	499361.33	2239255.78
6	499348.53	2239264.31
7	499324.05	2239280.58
8	499321.59	2239276.44
9	499312.27	2239262.58
10	499301.70	2239247.52

11	499300.23	2239244.97
12	499291.29	2239232.49
1	499328.48	2239208.40

Каталог координат земельного участка с кадастровым номером  
59:32:1260001:952

Система координат МСК 59

№	X	Y
1	2	3
1	499069.11	2239353.91
2	499087.64	2239383.92
3	499069.89	2239393.76
4	499052.29	2239365.84
1	499069.11	2239353.91

Каталог координат земельного участка с кадастровым номером  
59:32:1260001:951

Система координат МСК 59

№	X	Y
1	2	3
1	499046.54	2239330.20
2	499064.89	2239351.32
3	499053.56	2239359.39
4	499052.15	2239357.66
5	499044.08	2239347.78
6	499026.18	2239324.50
7	499036.67	2239316.76
8	499038.46	2239319.01
9	499039.12	2239320.72
1	499046.54	2239330.20

Каталог координат земельного участка с кадастровым номером  
59:32:1260001:818

Система координат МСК 59

№	X	Y
1	2	3
1	498888.26	2239569.23
2	498891.67	2239582.11
3	498892.59	2239589.61
4	498893.41	2239593.27
5	498896.04	2239603.20
6	498875.72	2239610.77
7	498872.76	2239611.72
8	498863.91	2239584.27



9	498861.78	2239579.56
10	498864.35	2239577.19
11	498863.82	2239575.30
1	498888.26	2239569.23

Каталог координат земельного участка с кадастровым номером  
59:32:1260001:813

Система координат МСК 59

№	X	Y
1	2	3
1	498816.79	2239900.86
2	498818.77	2239914.27
3	498820.75	2239922.73
4	498822.85	2239933.89
5	498821.46	2239934.07
6	498809.29	2239935.75
7	498802.56	2239936.55
8	498799.14	2239936.83
9	498793.02	2239937.58
10	498782.43	2239939.68
11	498778.80	2239939.83
12	498778.58	2239936.97
13	498775.21	2239937.11
14	498774.95	2239932.09
15	498771.54	2239932.22
16	498770.81	2239922.67
17	498770.46	2239919.73
18	498782.40	2239917.87
19	498796.32	2239916.61
20	498795.40	2239902.84
21	498810.45	2239901.19
1	498816.79	2239900.86

Каталог координат земельного участка с кадастровым номером  
59:32:1260001:812

Система координат МСК 59

№	X	Y
1	2	3
1	498815.41	2239888.65
2	498816.79	2239900.86
3	498810.45	2239901.19
4	498795.40	2239902.84
5	498796.32	2239916.61
6	498782.40	2239917.87

7	498770.46	2239919.73
8	498770.44	2239919.63
9	498767.33	2239901.49
1	498815.41	2239888.65

Каталог координат земельного участка с кадастровым номером  
59:32:1260001:811

Система координат МСК 59

№	X	Y
1	2	3
1	498950.16	2239553.25
2	498952.10	2239558.23
3	498949.83	2239559.16
4	498951.24	2239562.86
5	498945.08	2239565.01
6	498946.66	2239569.15
7	498940.80	2239571.58
8	498934.10	2239574.43
9	498922.60	2239579.39
10	498918.06	2239566.01
1	498950.16	2239553.25

Каталог координат земельного участка с кадастровым номером  
59:32:1260001:810

Система координат МСК 59

№	X	Y
1	2	3
1	498913.42	2239521.75
2	498916.55	2239550.73
3	498918.06	2239566.01
4	498922.60	2239579.39
5	498923.35	2239581.63
6	498921.92	2239582.19
7	498916.78	2239570.38
8	498911.30	2239553.33
9	498910.05	2239542.90
10	498908.27	2239522.08
1	498913.42	2239521.75

Каталог координат земельного участка с кадастровым номером  
59:32:1260001:809

Система координат МСК 59

№	X	Y
1	2	3

1	498934.68	2239520.16
2	498937.44	2239521.60
3	498939.87	2239523.73
4	498950.16	2239553.25
5	498918.06	2239566.01
6	498916.55	2239550.73
7	498913.42	2239521.75
1	498934.68	2239520.16

Каталог координат земельного участка с кадастровым номером  
59:32:1260001:807

Система координат МСК 59

№	X	Y
1	2	3
1	499036.13	2239438.06
2	499038.79	2239443.06
3	499040.60	2239446.93
4	499040.63	2239447.86
5	499041.77	2239450.09
6	499051.11	2239470.39
7	499016.18	2239481.53
8	499006.14	2239465.80
9	499003.16	2239460.49
10	499004.33	2239459.67
11	499012.86	2239454.00
12	499011.59	2239451.81
1	499036.13	2239438.06

Каталог координат земельного участка с кадастровым номером  
59:32:1260001:806

Система координат МСК 59

№	X	Y
1	2	3
1	498973.17	2239432.56
2	498947.46	2239446.66
3	498938.04	2239431.58
4	498930.06	2239418.79
5	498942.12	2239411.29
6	498941.70	2239410.75
7	498954.48	2239402.71
8	498955.98	2239402.56
9	498962.73	2239414.05
10	498970.31	2239426.32
1	498973.17	2239432.56

Каталог координат земельного участка с кадастровым номером  
59:32:1260001:805

Система координат МСК 59

№	X	Y
1	2	3
1	498955.98	2239402.56
2	498954.48	2239402.71
3	498941.70	2239410.75
4	498942.12	2239411.29
5	498930.06	2239418.79
6	498927.57	2239420.44
7	498915.43	2239399.42
8	498944.10	2239382.73
1	498955.98	2239402.56

Каталог координат земельного участка с кадастровым номером  
59:32:1260001:804

Система координат МСК 59

№	X	Y
1	2	3
1	498955.76	2239297.35
2	498974.71	2239311.18
3	498967.81	2239316.07
4	498962.82	2239320.54
5	498941.30	2239336.20
6	498932.91	2239327.71
7	498928.86	2239323.09
1	498955.76	2239297.35

Каталог координат земельного участка с кадастровым номером  
59:32:1260001:803

Система координат МСК 59

№	X	Y
1	2	3
1	498952.21	2239252.77
2	498953.12	2239253.64
3	498959.86	2239261.50
4	498967.74	2239269.90
5	498982.08	2239287.03
6	498991.88	2239299.48
7	498992.38	2239300.29
8	498990.15	2239301.19
9	498986.37	2239303.26
10	498976.22	2239309.92

11	498974.71	2239311.18
12	498955.76	2239297.35
13	498937.40	2239277.42
14	498932.33	2239271.91
1	498952.21	2239252.77

Каталог координат земельного участка с кадастровым номером  
59:32:1260001:802

Система координат МСК 59

№	X	Y
1	2	3
1	498908.27	2239522.08
2	498907.30	2239524.52
3	498888.13	2239526.29
4	498887.85	2239523.83
5	498898.89	2239522.71
1	498908.27	2239522.08

Каталог координат земельного участка с кадастровым номером  
59:32:1260001:801

Система координат МСК 59

№	X	Y
1	2	3
1	498357.90	2239554.75
2	498371.58	2239562.88
3	498367.59	2239570.35
4	498341.40	2239624.41
5	498328.02	2239617.96
6	498332.68	2239605.42
7	498333.84	2239596.51
8	498328.95	2239581.39
9	498332.16	2239577.43
10	498341.43	2239586.07
11	498353.55	2239563.12
1	498357.90	2239554.75

Каталог координат земельного участка с кадастровым номером  
59:32:1260001:798

Система координат МСК 59

№	X	Y
1	2	3
1	498808.24	2239848.00
2	498810.26	2239860.03
3	498812.95	2239869.30

4	498814.87	2239881.49
5	498778.89	2239888.80
6	498765.73	2239892.52
7	498761.71	2239894.25
8	498760.71	2239888.60
9	498756.51	2239866.61
10	498760.07	2239865.76
11	498762.22	2239865.26
12	498762.87	2239865.10
13	498762.67	2239863.97
14	498764.17	2239863.70
15	498765.69	2239863.43
16	498766.44	2239861.88
17	498766.94	2239860.85
18	498773.09	2239858.80
19	498772.66	2239857.81
1	498808.24	2239848.00

Каталог координат земельного участка с кадастровым номером  
59:32:1260001:796

Система координат МСК 59

№	X	Y
1	2	3
1	499084.95	2239468.17
2	499097.65	2239495.56
3	499108.34	2239516.58
4	499080.11	2239529.38
5	499076.34	2239521.22
6	499068.51	2239507.67
7	499067.03	2239505.10
8	499055.34	2239478.49
1	499084.95	2239468.17

Каталог координат земельного участка с кадастровым номером  
59:32:1260001:795

Система координат МСК 59

№	X	Y
1	2	3
1	498572.70	2239575.63
2	498577.20	2239578.18
3	498575.56	2239581.25
4	498574.02	2239584.12
5	498572.69	2239586.61
6	498567.66	2239593.06



7	498562.64	2239600.84
8	498551.69	2239598.20
9	498547.16	2239595.96
10	498541.63	2239593.96
11	498536.82	2239591.92
12	498507.35	2239588.51
13	498517.57	2239568.94
14	498519.38	2239564.71
15	498528.27	2239550.13
16	498532.44	2239553.31
17	498548.31	2239562.25
18	498552.65	2239563.12
19	498564.54	2239570.06
1	498572.70	2239575.63

Каталог координат земельного участка с кадастровым номером  
59:32:1260001:794

Система координат МСК 59

№	X	Y
1	2	3
1	499279.28	2239236.46
2	499289.29	2239250.85
3	499311.34	2239283.32
4	499311.34	2239283.32
5	499301.75	2239290.02
6	499296.96	2239293.36
7	499282.28	2239272.40
8	499269.10	2239253.34
9	499264.40	2239246.14
1	499279.28	2239236.46

Каталог координат земельного участка с кадастровым номером  
59:32:1260001:793

Система координат МСК 59

№	X	Y
1	2	3
1	499264.40	2239246.14
2	499269.10	2239253.34
3	499282.28	2239272.40
4	499296.96	2239293.36
5	499283.42	2239303.01
6	499260.61	2239272.03
7	499248.73	2239255.89
1	499264.40	2239246.14

Каталог координат земельного участка с кадастровым номером  
59:32:1260001:784

Система координат МСК 59

№	X	Y
1	2	3
1	498490.05	2239481.23
2	498489.28	2239482.95
3	498478.10	2239509.56
4	498447.62	2239495.16
5	498460.64	2239465.84
1	498490.05	2239481.23

Каталог координат земельного участка с кадастровым номером  
59:32:1260001:778

Система координат МСК 59

№	X	Y
1	2	3
1	498790.94	2239685.67
2	498790.48	2239673.31
3	498790.53	2239662.66
4	498794.64	2239663.11
5	498810.18	2239662.27
6	498809.40	2239653.21
7	498810.57	2239653.15
8	498823.27	2239652.49
9	498825.06	2239652.40
10	498834.26	2239650.56
11	498841.30	2239649.01
12	498876.58	2239641.27
13	498878.32	2239640.88
14	498885.96	2239664.67
15	498869.66	2239668.68
16	498864.38	2239670.12
17	498839.90	2239675.40
18	498827.16	2239678.35
19	498820.00	2239679.04
20	498812.11	2239679.49
21	498807.48	2239680.99
22	498795.70	2239685.25
1	498790.94	2239685.67

Каталог координат земельного участка с кадастровым номером  
59:32:1260001:776

Система координат МСК 59

№	X	Y
1	2	3
1	499248.73	2239255.89
2	499260.61	2239272.03
3	499283.42	2239303.01
4	499268.89	2239314.15
5	499235.01	2239264.35
1	499248.73	2239255.89

Каталог координат земельного участка с кадастровым номером  
59:32:1260001:775

Система координат МСК 59

№	X	Y
1	2	3
1	499409.06	2239291.59
2	499382.67	2239306.38
3	499373.64	2239311.72
4	499396.59	2239345.83
5	499401.53	2239352.22
6	499411.54	2239344.81
7	499430.07	2239331.91
1	499409.06	2239291.59

Каталог координат земельного участка с кадастровым номером  
59:32:1260001:773

Система координат МСК 59

№	X	Y
1	2	3
1	498955.76	2239297.35
2	498928.86	2239323.09
3	498911.17	2239305.91
4	498937.40	2239277.42
1	498955.76	2239297.35

Каталог координат земельного участка с кадастровым номером  
59:32:1260001:770

Система координат МСК 59

№	X	Y
1	2	3
1	498427.65	2239460.30
2	498445.10	2239468.72
3	498452.96	2239472.07
4	498443.07	2239493.40
5	498441.56	2239494.66

6	498439.72	2239495.77
7	498414.71	2239487.06
8	498417.63	2239481.40
1	498427.65	2239460.30

Каталог координат земельного участка с кадастровым номером  
59:32:1260001:768

Система координат МСК 59

№	X	Y
1	2	3
1	499325.76	2239418.79
2	499330.81	2239422.70
3	499336.12	2239430.82
4	499359.53	2239466.62
5	499364.87	2239474.71
6	499348.00	2239469.37
7	499328.10	2239469.94
8	499322.23	2239470.77
9	499320.38	2239467.89
10	499300.23	2239435.75
1	499325.76	2239418.79

Каталог координат земельного участка с кадастровым номером  
59:32:1260001:765

Система координат МСК 59

№	X	Y
1	2	3
1	498769.04	2239572.75
2	498769.44	2239577.85
3	498769.57	2239580.29
4	498768.89	2239580.34
5	498769.20	2239584.69
6	498771.77	2239584.57
7	498773.23	2239584.60
8	498773.95	2239612.29
9	498768.50	2239612.08
10	498761.26	2239612.30
11	498760.97	2239600.10
12	498748.93	2239600.47
13	498746.04	2239600.05
14	498745.42	2239599.48
15	498736.67	2239599.06
16	498735.86	2239599.53
17	498728.92	2239599.84

18	498727.04	2239599.53
19	498727.47	2239597.20
20	498728.20	2239587.27
21	498729.66	2239570.80
22	498733.15	2239570.83
23	498757.62	2239572.78
1	498769.04	2239572.75

Каталог координат земельного участка с кадастровым номером  
59:32:1260001:760

Система координат МСК 59

№	X	Y
1	2	3
1	499012.70	2239284.14
2	499019.11	2239278.63
3	499032.38	2239268.56
4	499037.13	2239264.86
5	499038.69	2239267.53
6	499040.13	2239269.69
7	499046.90	2239279.32
8	499057.28	2239293.39
9	499049.13	2239298.99
10	499037.36	2239306.88
11	499021.47	2239317.37
12	499020.09	2239318.29
13	499001.31	2239292.22
1	499012.70	2239284.14

Каталог координат земельного участка с кадастровым номером  
59:32:1260001:758

Система координат МСК 59

№	X	Y
1	2	3
1	498528.27	2239550.13
2	498519.38	2239564.71
3	498517.57	2239568.94
4	498507.35	2239588.51
5	498505.77	2239591.55
6	498488.74	2239595.71
7	498483.53	2239595.48
8	498476.12	2239593.00
9	498497.52	2239545.03
10	498500.50	2239539.54
11	498503.96	2239534.35

12	498519.22	2239544.19
13	498528.41	2239549.26
1	498528.27	2239550.13

Каталог координат земельного участка с кадастровым номером  
59:32:1260001:757

Система координат МСК 59

№	X	Y
1	2	3
1	498752.70	2239345.50
2	498759.24	2239351.42
3	498765.34	2239356.94
4	498774.20	2239365.44
5	498777.06	2239366.46
6	498778.44	2239367.80
7	498781.91	2239371.29
8	498791.84	2239381.67
9	498780.44	2239394.97
10	498770.12	2239395.93
11	498754.73	2239398.03
12	498734.44	2239375.93
13	498732.50	2239373.81
14	498729.27	2239370.28
1	498752.70	2239345.50

Каталог координат земельного участка с кадастровым номером  
59:32:1260001:754

Система координат МСК 59

№	X	Y
1	2	3
1	499059.88	2239402.68
2	499083.25	2239459.14
3	499062.68	2239466.33
4	499056.66	2239452.78
5	499057.51	2239452.41
6	499041.22	2239413.16
7	499046.61	2239410.12
8	499055.51	2239405.14
1	499059.88	2239402.68

Каталог координат земельного участка с кадастровым номером  
59:32:1260001:753

Система координат МСК 59

№	X	Y
---	---	---



1	2	3
1	499041.22	2239413.16
2	499057.51	2239452.41
3	499056.66	2239452.78
4	499062.68	2239466.33
5	499051.52	2239470.24
6	499051.11	2239470.39
7	499041.77	2239450.09
8	499040.63	2239447.86
9	499040.60	2239446.93
10	499038.79	2239443.06
11	499036.13	2239438.06
12	499032.02	2239430.34
13	499027.00	2239421.55
14	499026.96	2239421.49
15	499033.52	2239417.70
1	499041.22	2239413.16

Каталог координат земельного участка с кадастровым номером  
59:32:1260001:752

Система координат МСК 59

№	X	Y
1	2	3
1	499373.64	2239311.72
2	499396.59	2239345.83
3	499401.53	2239352.22
4	499384.60	2239363.44
5	499383.27	2239361.10
6	499371.57	2239344.24
7	499356.53	2239321.38
1	499373.64	2239311.72

Каталог координат земельного участка с кадастровым номером  
59:32:1260001:747

Система координат МСК 59

№	X	Y
1	2	3
1	499488.63	2239238.57
2	499500.27	2239255.22
3	499515.92	2239275.09
4	499480.33	2239301.55
5	499468.54	2239282.20
6	499461.32	2239270.44
7	499454.30	2239259.59

8	499463.88	2239251.96
9	499486.56	2239236.01
1	499488.63	2239238.57

Каталог координат земельного участка с кадастровым номером  
59:32:1260001:744

Система координат МСК 59

№	X	Y
1	2	3
1	498979.62	2239353.63
2	498982.87	2239358.56
3	499002.66	2239387.22
4	499008.63	2239395.79
5	498990.38	2239407.34
6	498963.15	2239365.87
7	498962.36	2239364.64
1	498979.62	2239353.63

Каталог координат земельного участка с кадастровым номером  
59:32:1260001:734

Система координат МСК 59

№	X	Y
1	2	3
1	498872.92	2239516.01
2	498874.39	2239508.25
3	498874.47	2239504.50
4	498874.88	2239496.04
5	498874.85	2239489.11
6	498874.10	2239477.08
7	498852.65	2239477.61
8	498851.40	2239450.41
9	498862.98	2239447.59
10	498880.04	2239443.69
11	498881.03	2239447.89
12	498887.34	2239468.76
13	498890.76	2239480.05
14	498893.27	2239487.70
15	498894.48	2239493.04
16	498896.67	2239513.89
1	498872.92	2239516.01

Каталог координат земельного участка с кадастровым номером  
59:32:1260001:731

Система координат МСК 59

№	X	Y
1	2	3
1	498504.68	2239533.42
2	498503.96	2239534.35
3	498500.50	2239539.54
4	498497.52	2239545.03
5	498476.12	2239593.00
6	498474.71	2239596.12
7	498470.82	2239599.63
8	498466.47	2239602.06
9	498459.21	2239603.88
10	498455.08	2239601.24
11	498454.74	2239601.02
12	498456.27	2239598.46
13	498458.34	2239594.08
14	498460.29	2239589.94
15	498465.93	2239578.57
16	498470.17	2239569.41
17	498485.15	2239536.53
18	498490.85	2239526.13
1	498504.68	2239533.42

Каталог координат земельного участка с кадастровым номером  
59:32:1260001:730

Система координат МСК 59

№	X	Y
1	2	3
1	498627.19	2239594.29
2	498633.16	2239578.51
3	498644.79	2239540.20
4	498667.22	2239546.56
5	498668.26	2239546.80
6	498667.80	2239549.35
7	498662.28	2239575.60
8	498651.86	2239604.54
1	498627.19	2239594.29

Каталог координат земельного участка с кадастровым номером  
59:32:1260001:726

Система координат МСК 59

№	X	Y
1	2	3
1	498613.98	2239532.19
2	498644.79	2239540.20

3	498633.16	2239578.51
4	498627.19	2239594.29
5	498626.80	2239595.28
6	498616.53	2239589.49
7	498616.82	2239589.07
8	498611.10	2239585.71
9	498604.24	2239580.19
10	498595.55	2239575.95
11	498604.05	2239557.30
12	498612.08	2239531.73
1	498613.98	2239532.19

Каталог координат земельного участка с кадастровым номером  
59:32:1260001:724

Система координат МСК 59

№	X	Y
1	2	3
1	499400.22	2239146.57
2	499373.73	2239164.87
3	499343.81	2239129.32
4	499368.51	2239105.68
5	499373.36	2239113.51
6	499389.15	2239132.29
7	499397.03	2239141.29
1	499400.22	2239146.57

Каталог координат земельного участка с кадастровым номером  
59:32:1260001:723

Система координат МСК 59

№	X	Y
1	2	3
1	499503.20	2239302.63
2	499514.25	2239317.81
3	499541.11	2239356.28
4	499557.01	2239378.46
5	499551.71	2239388.91
6	499548.65	2239391.58
7	499546.49	2239396.26
8	499541.12	2239389.05
9	499509.51	2239345.41
10	499491.52	2239319.46
11	499487.43	2239313.22
1	499503.20	2239302.63

Каталог координат земельного участка с кадастровым номером  
59:32:1260001:720

Система координат МСК 59

№	X	Y
1	2	3
1	499121.34	2239367.46
2	499134.07	2239392.20
3	499156.48	2239430.63
4	499151.79	2239433.19
5	499145.91	2239436.05
6	499138.02	2239439.61
7	499129.00	2239420.37
8	499127.55	2239413.06
9	499110.35	2239372.95
1	499121.34	2239367.46

Каталог координат земельного участка с кадастровым номером  
59:32:1260001:710

Система координат МСК 59

№	X	Y
1	2	3
1	498373.37	2239645.59
2	498372.12	2239649.64
3	498371.12	2239649.34
4	498369.11	2239655.31
5	498365.35	2239660.25
6	498362.11	2239659.07
7	498356.74	2239670.20
8	498320.66	2239665.87
9	498321.42	2239654.38
10	498322.14	2239648.59
11	498329.60	2239631.16
12	498331.03	2239627.71
13	498337.39	2239630.41
14	498356.82	2239639.59
1	498373.37	2239645.59

Каталог координат земельного участка с кадастровым номером  
59:32:1260001:709

Система координат МСК 59

№	X	Y
1	2	3
1	499343.80	2239129.32
2	499373.73	2239164.87

3	499342.29	2239185.20
4	499316.92	2239154.79
5	499318.64	2239153.17
6	499334.26	2239138.51
1	499343.80	2239129.32

Каталог координат земельного участка с кадастровым номером  
59:32:1260001:708

Система координат МСК 59

№	X	Y
1	2	3
1	499018.61	2239410.09
2	499026.96	2239421.49
3	499027.00	2239421.55
4	499002.18	2239435.34
5	498989.36	2239413.55
6	498990.38	2239407.34
7	499008.63	2239395.79
1	499018.61	2239410.09

Каталог координат земельного участка с кадастровым номером  
59:32:1260001:707

Система координат МСК 59

№	X	Y
1	2	3
1	499276.36	2239208.55
2	499268.61	2239199.52
3	499265.89	2239201.92
4	499255.55	2239212.78
5	499240.76	2239226.58
6	499251.21	2239241.15
7	499253.58	2239244.40
8	499272.92	2239232.34
9	499279.50	2239227.90
10	499286.91	2239222.29
11	499285.44	2239219.83
1	499276.36	2239208.55

Каталог координат земельного участка с кадастровым номером  
59:32:1260001:706

Система координат МСК 59

№	X	Y
1	2	3
1	499293.54	2239176.05



2	499314.90	2239202.85
3	499286.91	2239222.29
4	499285.44	2239219.83
5	499276.36	2239208.55
6	499268.61	2239199.52
7	499271.44	2239196.99
8	499286.76	2239182.00
1	499293.54	2239176.05

Каталог координат земельного участка с кадастровым номером  
59:32:1260001:703

Система координат МСК 59

№	X	Y
1	2	3
1	498407.59	2239573.21
2	498426.62	2239584.06
3	498423.57	2239591.26
4	498419.42	2239599.24
5	498408.39	2239621.62
6	498404.44	2239629.99
7	498395.68	2239646.83
8	498395.56	2239647.06
9	498391.54	2239647.42
10	498378.06	2239640.40
11	498376.53	2239638.06
12	498376.81	2239635.27
13	498384.97	2239617.81
1	498407.59	2239573.21

Каталог координат земельного участка с кадастровым номером  
59:32:1260001:699

Система координат МСК 59

№	X	Y
1	2	3
1	499015.06	2239132.86
2	498996.20	2239151.45
3	498991.41	2239146.09
4	498967.92	2239124.33
5	498987.86	2239103.37
1	499015.06	2239132.86

Каталог координат земельного участка с кадастровым номером  
59:32:1260001:697

Система координат МСК 59

№	X	Y
1	2	3
1	498908.27	2239522.08
2	498910.05	2239542.90
3	498911.30	2239553.33
4	498916.78	2239570.38
5	498921.92	2239582.19
6	498893.41	2239593.27
7	498892.59	2239589.61
8	498891.67	2239582.11
9	498888.26	2239569.23
10	498886.83	2239563.84
11	498881.67	2239540.80
12	498879.64	2239526.31
13	498879.31	2239524.60
14	498887.85	2239523.83
15	498888.13	2239526.29
16	498907.30	2239524.52
1	498908.27	2239522.08

Каталог координат земельного участка с кадастровым номером  
59:32:1260001:695

Система координат МСК 59

№	X	Y
1	2	3
1	499300.23	2239435.75
2	499320.38	2239467.89
3	499322.23	2239470.77
4	499315.89	2239472.01
5	499296.99	2239470.15
6	499285.74	2239462.78
7	499278.86	2239449.67
1	499300.23	2239435.75

Каталог координат земельного участка с кадастровым номером  
59:32:1260001:693

Система координат МСК 59

№	X	Y
1	2	3
1	499395.68	2239231.99
2	499369.56	2239249.65
3	499361.05	2239255.40
4	499351.16	2239241.24
5	499341.80	2239227.67

6	499328.48	2239208.40
7	499348.26	2239195.11
8	499363.76	2239185.06
9	499366.59	2239189.47
1	499395.68	2239231.99

Каталог координат земельного участка с кадастровым номером  
59:32:1260001:692

Система координат МСК 59

№	X	Y
1	2	3
1	498422.70	2239496.39
2	498407.67	2239526.28
3	498391.23	2239558.59
4	498388.90	2239562.68
5	498374.83	2239555.89
6	498407.02	2239491.05
1	498422.70	2239496.39

Каталог координат земельного участка с кадастровым номером  
59:32:1260001:691

Система координат МСК 59

№	X	Y
1	2	3
1	498667.77	2239568.48
2	498699.02	2239571.76
3	498695.36	2239595.87
4	498690.03	2239624.38
5	498681.59	2239621.83
6	498654.58	2239608.96
7	498663.07	2239585.95
1	498667.77	2239568.48

Каталог координат земельного участка с кадастровым номером  
59:32:1260001:690

Система координат МСК 59

№	X	Y
1	2	3
1	498531.10	2239496.94
2	498564.50	2239510.44
3	498562.38	2239515.42
4	498573.84	2239520.46
5	498560.52	2239552.17
6	498558.00	2239557.45

7	498542.85	2239549.62
8	498519.71	2239537.29
9	498516.06	2239533.06
10	498527.13	2239507.74
11	498529.81	2239500.48
1	498531.10	2239496.94

Каталог координат земельного участка с кадастровым номером  
59:32:1260001:683

Система координат МСК 59

№	X	Y
1	2	3
1	498284.28	2239449.39
2	498279.49	2239470.75
3	498277.67	2239480.68
4	498261.06	2239477.33
5	498264.36	2239444.65
1	498284.28	2239449.39

Каталог координат земельного участка с кадастровым номером  
59:32:1260001:678

Система координат МСК 59

№	X	Y
1	2	3
1	499008.56	2239197.94
2	499044.64	2239236.46
3	499067.33	2239218.84
4	499078.59	2239231.59
5	499078.41	2239232.70
6	499071.57	2239238.22
7	499037.13	2239264.86
8	499032.38	2239268.56
9	499032.38	2239268.56
10	499030.25	2239266.23
11	499017.36	2239252.10
12	499016.10	2239250.72
13	499001.60	2239234.83
14	498998.90	2239231.87
15	498992.61	2239224.98
16	498987.02	2239218.85
1	499008.56	2239197.94

Каталог координат земельного участка с кадастровым номером  
59:32:1260001:677

Система координат МСК 59

№	X	Y
1	2	3
1	499511.11	2239404.72
2	499488.65	2239372.96
3	499462.57	2239335.32
4	499460.37	2239332.15
5	499473.06	2239323.87
6	499524.66	2239398.27
1	499511.11	2239404.72

Каталог координат земельного участка с кадастровым номером  
59:32:1260001:666

Система координат МСК 59

№	X	Y
1	2	3
1	498691.08	2239674.79
2	498743.97	2239675.37
3	498743.72	2239696.04
4	498689.51	2239694.82
1	498691.08	2239674.79

Каталог координат земельного участка с кадастровым номером  
59:32:1260001:665

Система координат МСК 59

№	X	Y
1	2	3
1	498955.30	2239573.53
2	498952.02	2239575.03
3	498955.33	2239582.84
4	498957.02	2239586.86
5	498955.73	2239589.29
6	498921.14	2239604.85
7	498918.10	2239605.93
8	498897.48	2239616.01
9	498879.31	2239623.12
10	498875.72	2239610.77
11	498896.04	2239603.20
12	498893.41	2239593.27
13	498921.92	2239582.19
14	498923.35	2239581.63
15	498922.60	2239579.39
16	498934.10	2239574.43
17	498940.80	2239571.58

18	498946.66	2239569.15
19	498945.08	2239565.01
20	498951.24	2239562.86
1	498955.30	2239573.53

Каталог координат земельного участка с кадастровым номером  
59:32:1260001:659

Система координат МСК 59

№	X	Y
1	2	3
1	499152.89	2239303.08
2	499142.47	2239288.89
3	499164.71	2239270.59
4	499187.04	2239252.20
5	499200.83	2239270.62
6	499199.71	2239279.41
7	499176.53	2239293.72
1	499152.89	2239303.08

Каталог координат земельного участка с кадастровым номером  
59:32:1260001:656

Система координат МСК 59

№	X	Y
1	2	3
1	499159.84	2239437.70
2	499182.90	2239478.25
3	499168.81	2239486.23
4	499166.88	2239483.80
5	499145.37	2239445.01
1	499159.84	2239437.70

Каталог координат земельного участка с кадастровым номером  
59:32:1260001:655

Система координат МСК 59

№	X	Y
1	2	3
1	499190.49	2239421.88
2	499197.54	2239433.61
3	499214.06	2239460.34
4	499199.41	2239468.36
5	499191.05	2239454.47
6	499188.12	2239456.29
7	499185.38	2239452.00
8	499174.47	2239430.25



1	499190.49	2239421.88
---	-----------	------------

Каталог координат земельного участка с кадастровым номером  
59:32:1260001:654

Система координат МСК 59

№	X	Y
1	2	3
1	499032.30	2239595.30
2	499038.77	2239603.80
3	499040.78	2239605.97
4	499032.48	2239619.91
5	499028.18	2239617.87
6	499015.94	2239626.60
7	499007.51	2239609.87
1	499032.30	2239595.30

Каталог координат земельного участка с кадастровым номером  
59:32:1260001:652

Система координат МСК 59

№	X	Y
1	2	3
1	498770.12	2239395.93
2	498769.27	2239409.85
3	498769.04	2239415.57
4	498759.73	2239416.06
5	498722.67	2239422.78
6	498718.88	2239411.58
7	498754.73	2239398.03
1	498770.12	2239395.93

Каталог координат земельного участка с кадастровым номером  
59:32:1260001:650

Система координат МСК 59

№	X	Y
1	2	3
1	499446.03	2239432.02
2	499416.85	2239384.01
3	499417.43	2239383.64
4	499407.04	2239367.28
5	499403.38	2239361.77
6	499409.43	2239358.31
7	499431.94	2239345.41
8	499435.12	2239350.05
9	499472.75	2239404.99

10	499467.98	2239410.81
11	499450.94	2239429.23
1	499446.03	2239432.02

Каталог координат земельного участка с кадастровым номером  
59:32:1260001:648

Система координат МСК 59

№	X	Y
1	2	3
1	498837.46	2239586.72
2	498834.39	2239563.90
3	498834.54	2239561.74
4	498834.22	2239558.68
5	498844.06	2239558.03
6	498849.21	2239557.42
7	498851.52	2239557.21
8	498852.38	2239562.49
9	498853.80	2239562.31
10	498855.68	2239569.36
11	498858.82	2239579.56
12	498861.78	2239579.56
13	498863.91	2239584.27
14	498858.95	2239584.58
15	498856.73	2239584.72
16	498848.79	2239585.54
1	498837.46	2239586.72

Каталог координат земельного участка с кадастровым номером  
59:32:1260001:647

Система координат МСК 59

№	X	Y
1	2	3
1	498531.81	2239424.52
2	498503.61	2239488.78
3	498501.63	2239488.18
4	498490.05	2239481.23
5	498514.82	2239424.22
6	498517.19	2239418.31
1	498531.81	2239424.52

Каталог координат земельного участка с кадастровым номером  
59:32:1260001:646

Система координат МСК 59

№	X	Y
---	---	---

1	2	3
1	499356.53	2239321.38
2	499371.57	2239344.24
3	499383.27	2239361.10
4	499384.60	2239363.44
5	499362.12	2239379.22
6	499343.76	2239353.87
7	499332.60	2239337.16
8	499352.22	2239323.96
1	499356.53	2239321.38

Каталог координат земельного участка с кадастровым номером  
59:32:1260001:640

Система координат МСК 59

№	X	Y
1	2	3
1	499137.88	2239186.37
2	499159.59	2239215.58
3	499127.18	2239242.06
4	499102.96	2239214.61
1	499137.88	2239186.37

Каталог координат земельного участка с кадастровым номером  
59:32:1260001:639

Система координат МСК 59

№	X	Y
1	2	3
1	499431.94	2239207.99
2	499395.68	2239231.98
3	499395.68	2239231.98
4	499366.59	2239189.47
5	499363.76	2239185.06
6	499398.81	2239161.54
1	499431.94	2239207.99

Каталог координат земельного участка с кадастровым номером  
59:32:1260001:638

Система координат МСК 59

№	X	Y
1	2	3
1	499228.33	2239370.10
2	499237.41	2239384.98
3	499202.21	2239404.69
4	499173.46	2239364.43

5	499175.22	2239363.05
6	499192.18	2239347.90
7	499207.82	2239337.46
1	499228.33	2239370.10

Каталог координат земельного участка с кадастровым номером  
59:32:1260001:635

Система координат МСК 59

№	X	Y
1	2	3
1	499116.17	2239156.16
2	499076.97	2239186.72
3	499076.97	2239186.72
4	499063.84	2239172.64
5	499053.50	2239161.79
6	499093.36	2239124.61
1	499116.17	2239156.16

Каталог координат земельного участка с кадастровым номером  
59:32:1260001:626

Система координат МСК 59

№	X	Y
1	2	3
1	498765.59	2239711.02
2	498748.69	2239711.89
3	498740.27	2239712.34
4	498688.06	2239713.15
5	498689.51	2239694.82
6	498743.72	2239696.04
7	498748.71	2239696.05
8	498749.51	2239688.51
9	498753.93	2239687.62
10	498757.43	2239688.28
11	498756.94	2239691.12
12	498760.36	2239691.71
13	498759.37	2239697.44
14	498766.56	2239698.60
1	498765.59	2239711.02

Каталог координат земельного участка с кадастровым номером  
59:32:1260001:622

Система координат МСК 59

№	X	Y
1	2	3
1	2	3

1	498369.40	2239532.77
2	498367.97	2239535.70
3	498357.90	2239554.75
4	498353.55	2239563.12
5	498341.43	2239586.07
6	498332.16	2239577.43
7	498327.46	2239572.12
8	498324.46	2239567.97
9	498337.56	2239541.17
10	498338.94	2239541.86
11	498339.40	2239540.96
12	498341.69	2239536.45
13	498343.88	2239537.38
14	498346.12	2239532.65
15	498346.66	2239532.96
16	498347.26	2239531.71
17	498346.72	2239531.37
18	498350.75	2239522.84
1	498369.40	2239532.77

Каталог координат земельного участка с кадастровым номером  
59:32:1260001:619

Система координат МСК 59

№	X	Y
1	2	3
1	499235.01	2239264.35
2	499268.89	2239314.15
3	499253.40	2239326.03
4	499226.32	2239292.97
5	499214.20	2239277.76
1	499235.01	2239264.35

Каталог координат земельного участка с кадастровым номером  
59:32:1260001:613

Система координат МСК 59

№	X	Y
1	2	3
1	498919.09	2239615.57
2	498930.77	2239650.54
3	498934.91	2239662.08
4	498937.10	2239668.17
5	498925.66	2239673.73
6	498912.90	2239678.50
7	498911.60	2239678.86

8	498909.74	2239673.94
9	498897.03	2239676.51
10	498893.21	2239675.37
11	498889.84	2239670.80
12	498888.36	2239667.98
13	498887.37	2239664.16
14	498883.27	2239649.61
15	498878.55	2239634.28
16	498893.56	2239628.68
17	498905.10	2239624.56
18	498903.81	2239621.11
1	498919.09	2239615.57

Каталог координат земельного участка с кадастровым номером  
59:32:1260001:611

Система координат МСК 59

№	X	Y
1	2	3
1	499116.17	2239156.16
2	499137.88	2239186.37
3	499102.96	2239214.61
4	499076.97	2239186.72
5	499076.97	2239186.72
6	499076.97	2239186.72
1	499116.17	2239156.16

Каталог координат земельного участка с кадастровым номером  
59:32:1260001:610

Система координат МСК 59

№	X	Y
1	2	3
1	499235.06	2239320.78
2	499249.48	2239342.41
3	499262.48	2239363.35
4	499265.70	2239369.50
5	499237.41	2239384.98
6	499228.33	2239370.10
7	499207.82	2239337.46
1	499235.06	2239320.78

Каталог координат земельного участка с кадастровым номером  
59:32:1260001:602

Система координат МСК 59

№	X	Y
---	---	---



1	2	3
1	499472.75	2239404.99
2	499435.12	2239350.05
3	499462.57	2239335.32
4	499488.65	2239372.96
5	499511.11	2239404.72
1	499472.75	2239404.99

Каталог координат земельного участка с кадастровым номером  
59:32:1260001:601

Система координат МСК 59

№	X	Y
1	2	3
1	499451.21	2239319.95
2	499424.94	2239280.51
3	499414.42	2239288.14
4	499409.06	2239291.59
5	499430.07	2239331.91
1	499451.21	2239319.95

Каталог координат земельного участка с кадастровым номером  
59:32:1260001:600

Система координат МСК 59

№	X	Y
1	2	3
1	499473.25	2239306.49
2	499473.25	2239306.49
3	499460.78	2239314.54
4	499451.21	2239319.95
5	499424.94	2239280.51
6	499446.03	2239265.21
7	499446.03	2239265.21
1	499473.25	2239306.49

Каталог координат земельного участка с кадастровым номером  
59:32:1260001:597

Система координат МСК 59

№	X	Y
1	2	3
1	499546.49	2239396.26
2	499544.20	2239401.21
3	499541.31	2239404.33
4	499532.55	2239408.14
5	499531.19	2239407.66

6	499524.66	2239398.27
7	499473.06	2239323.87
8	499487.43	2239313.22
9	499491.52	2239319.46
10	499509.51	2239345.41
11	499541.12	2239389.05
1	499546.49	2239396.26

Каталог координат земельного участка с кадастровым номером  
59:32:1260001:595

Система координат МСК 59

№	X	Y
1	2	3
1	499175.22	2239363.05
2	499173.46	2239364.43
3	499155.56	2239377.75
4	499134.07	2239392.20
5	499121.34	2239367.46
6	499126.54	2239364.61
7	499167.40	2239349.46
1	499175.22	2239363.05

Каталог координат земельного участка с кадастровым номером  
59:32:1260001:592

Система координат МСК 59

№	X	Y
1	2	3
1	499174.47	2239430.25
2	499185.38	2239452.00
3	499188.12	2239456.29
4	499191.05	2239454.47
5	499199.41	2239468.36
6	499194.29	2239471.80
7	499182.90	2239478.25
8	499159.84	2239437.70
1	499174.47	2239430.25

Каталог координат земельного участка с кадастровым номером  
59:32:1260001:590

Система координат МСК 59

№	X	Y
1	2	3
1	498954.66	2239598.55
2	498967.88	2239627.56

3	498970.94	2239636.00
4	498962.81	2239650.47
5	498934.91	2239662.08
6	498930.77	2239650.54
7	498919.09	2239615.57
8	498944.27	2239602.27
9	498948.27	2239601.49
1	498954.66	2239598.55

Каталог координат земельного участка с кадастровым номером  
59:32:1260001:588

Система координат МСК 59

№	X	Y
1	2	3
1	498862.36	2239882.92
2	498870.74	2239908.03
3	498872.70	2239917.66
4	498874.06	2239924.08
5	498874.26	2239925.07
6	498856.44	2239930.68
7	498855.67	2239928.11
8	498853.47	2239926.94
9	498848.98	2239920.09
10	498847.84	2239916.73
11	498848.08	2239913.18
12	498848.55	2239905.92
13	498847.79	2239902.43
14	498848.61	2239902.18
15	498848.93	2239898.89
16	498849.24	2239893.39
17	498847.53	2239886.37
18	498850.16	2239885.59
19	498856.63	2239884.94
1	498862.36	2239882.92

Каталог координат земельного участка с кадастровым номером  
59:32:1260001:587

Система координат МСК 59

№	X	Y
1	2	3
1	498901.91	2239870.71
2	498902.95	2239872.99
3	498909.59	2239890.90
4	498909.96	2239894.78

5	498910.60	2239895.74
6	498912.38	2239901.28
7	498913.89	2239906.34
8	498896.08	2239912.02
9	498880.02	2239920.69
10	498877.21	2239924.19
11	498874.26	2239925.07
12	498874.06	2239924.08
13	498872.70	2239917.66
14	498870.74	2239908.03
15	498862.36	2239882.92
16	498874.23	2239878.58
17	498882.13	2239877.36
1	498901.91	2239870.71

Каталог координат земельного участка с кадастровым номером  
59:32:1260001:583

Система координат МСК 59

№	X	Y
1	2	3
1	498793.82	2239805.58
2	498798.89	2239813.38
3	498800.61	2239819.23
4	498803.85	2239829.40
5	498808.24	2239848.00
6	498772.66	2239857.81
7	498772.08	2239856.52
8	498768.55	2239827.64
9	498766.77	2239813.42
1	498793.82	2239805.58

Каталог координат земельного участка с кадастровым номером  
59:32:1260001:580

Система координат МСК 59

№	X	Y
1	2	3
1	499141.84	2239553.64
2	499147.91	2239555.74
3	499153.74	2239563.75
4	499166.10	2239555.98
5	499150.62	2239530.66
6	499147.35	2239525.83
7	499143.45	2239524.93
8	499136.13	2239513.08

9	499126.25	2239517.61
10	499114.80	2239522.80
11	499098.42	2239530.03
12	499103.34	2239543.23
13	499118.13	2239542.60
14	499120.51	2239543.62
15	499122.72	2239542.90
16	499126.22	2239549.62
17	499131.77	2239548.09
1	499141.84	2239553.64

Каталог координат земельного участка с кадастровым номером  
59:32:1260001:579

Система координат МСК 59

№	X	Y
1	2	3
1	499166.10	2239555.98
2	499150.62	2239530.66
3	499147.35	2239525.83
4	499143.45	2239524.93
5	499136.13	2239513.08
6	499146.76	2239507.65
7	499147.59	2239509.33
8	499154.16	2239506.03
9	499159.43	2239514.91
10	499163.89	2239523.52
11	499170.60	2239534.35
12	499175.64	2239543.17
13	499179.60	2239548.68
1	499166.10	2239555.98

Каталог координат земельного участка с кадастровым номером  
59:32:1260001:578

Система координат МСК 59

№	X	Y
1	2	3
1	499103.34	2239543.23
2	499095.98	2239550.43
3	499089.18	2239554.30
4	499083.36	2239558.08
5	499081.08	2239560.12
6	499065.45	2239577.46
7	499064.63	2239580.76
8	499052.05	2239578.12

9	499049.52	2239577.55
10	499047.76	2239577.73
11	499036.71	2239560.54
12	499034.36	2239556.25
13	499044.16	2239552.41
14	499053.20	2239547.85
15	499060.46	2239544.94
16	499072.80	2239539.69
17	499098.42	2239530.03
1	499103.34	2239543.23

Каталог координат земельного участка с кадастровым номером  
59:32:1260001:577

Система координат МСК 59

№	X	Y
1	2	3
1	499103.34	2239543.23
2	499095.98	2239550.43
3	499089.18	2239554.30
4	499083.36	2239558.08
5	499081.08	2239560.12
6	499065.45	2239577.46
7	499064.63	2239580.76
8	499052.05	2239578.12
9	499049.52	2239577.55
10	499047.76	2239577.73
11	499036.71	2239560.54
12	499034.36	2239556.25
13	499044.16	2239552.41
14	499053.20	2239547.85
15	499060.46	2239544.94
16	499072.80	2239539.69
17	499098.42	2239530.03
1	499103.34	2239543.23

Каталог координат земельного участка с кадастровым номером  
59:32:1260001:575

Система координат МСК 59

№	X	Y
1	2	3
1	498662.11	2239623.52
2	498659.83	2239629.71
3	498658.01	2239634.67
4	498650.95	2239651.17

5	498630.30	2239642.64
6	498630.95	2239641.36
7	498627.65	2239639.67
8	498634.97	2239626.21
9	498638.96	2239618.72
10	498642.18	2239613.12
1	498662.11	2239623.52

Каталог координат земельного участка с кадастровым номером  
59:32:1260001:573

Система координат МСК 59

№	X	Y
1	2	3
1	499044.08	2239347.78
2	499052.15	2239357.66
3	499048.28	2239360.52
4	499031.72	2239372.80
5	499006.73	2239337.61
6	499019.57	2239328.70
7	499026.18	2239324.50
1	499044.08	2239347.78

Каталог координат земельного участка с кадастровым номером  
59:32:1260001:572

Система координат МСК 59

№	X	Y
1	2	3
1	498872.47	2239382.63
2	498859.06	2239389.28
3	498842.56	2239397.45
4	498845.67	2239409.16
5	498845.61	2239413.83
6	498833.40	2239413.60
7	498833.40	2239453.80
8	498843.75	2239451.16
9	498851.40	2239450.41
10	498862.98	2239447.59
11	498861.69	2239442.64
12	498858.66	2239427.24
13	498887.64	2239417.84
14	498875.70	2239388.55
1	498872.47	2239382.63



Каталог координат земельного участка с кадастровым номером  
59:32:1260001:567

Система координат МСК 59

№	X	Y
1	2	3
1	498705.29	2239377.03
2	498710.26	2239385.76
3	498711.88	2239390.59
4	498713.50	2239395.45
5	498718.88	2239411.58
6	498722.67	2239422.78
7	498731.54	2239448.90
8	498718.00	2239445.64
9	498701.06	2239439.04
10	498702.00	2239422.15
11	498693.31	2239404.35
12	498688.24	2239394.97
1	498705.29	2239377.03

Каталог координат земельного участка с кадастровым номером  
59:32:1260001:566

Система координат МСК 59

№	X	Y
1	2	3
1	498769.04	2239415.57
2	498768.86	2239419.93
3	498767.91	2239419.93
4	498768.02	2239427.02
5	498768.10	2239432.74
6	498768.30	2239438.14
7	498768.60	2239442.64
8	498761.17	2239444.65
9	498747.20	2239450.02
10	498741.53	2239452.93
11	498735.78	2239449.92
12	498731.54	2239448.90
13	498722.67	2239422.78
14	498759.73	2239416.06
1	498769.04	2239415.57

Каталог координат земельного участка с кадастровым номером  
59:32:1260001:561

Система координат МСК 59

№	X	Y
---	---	---

1	2	3
1	498345.78	2239469.57
2	498344.49	2239472.85
3	498342.47	2239478.52
4	498341.85	2239478.31
5	498333.56	2239494.39
6	498326.47	2239507.08
7	498324.99	2239509.99
8	498316.17	2239527.15
9	498301.02	2239555.92
10	498293.05	2239551.65
11	498307.89	2239519.95
12	498331.95	2239468.52
13	498333.37	2239465.50
1	498345.78	2239469.57

Каталог координат земельного участка с кадастровым номером  
59:32:1260001:560

Система координат МСК 59

№	X	Y
1	2	3
1	498407.02	2239491.05
2	498374.83	2239555.89
3	498371.58	2239562.88
4	498357.90	2239554.75
5	498367.97	2239535.70
6	498369.40	2239532.77
7	498391.21	2239487.96
8	498392.41	2239485.48
1	498407.02	2239491.05

Каталог координат земельного участка с кадастровым номером  
59:32:1260001:559

Система координат МСК 59

№	X	Y
1	2	3
1	498324.99	2239509.99
2	498326.47	2239507.08
3	498333.56	2239494.39
4	498341.85	2239478.31
5	498342.47	2239478.52
6	498344.49	2239472.85
7	498345.78	2239469.57
8	498368.08	2239477.17

9	498347.26	2239519.79
1	498324.99	2239509.99

Каталог координат земельного участка с кадастровым номером  
59:32:1260001:558

Система координат МСК 59

№	X	Y
1	2	3
1	498347.26	2239519.79
2	498324.99	2239509.99
3	498316.17	2239527.15
4	498301.02	2239555.92
5	498324.46	2239567.97
6	498337.56	2239541.17
7	498338.94	2239541.86
8	498339.40	2239540.96
9	498341.69	2239536.45
10	498340.19	2239535.69
1	498347.26	2239519.79

Каталог координат земельного участка с кадастровым номером  
59:32:1260001:557

Система координат МСК 59

№	X	Y
1	2	3
1	498426.62	2239584.06
2	498423.57	2239591.26
3	498419.42	2239599.24
4	498408.39	2239621.62
5	498404.44	2239629.99
6	498395.68	2239646.83
7	498398.78	2239651.15
8	498402.71	2239653.51
9	498415.65	2239643.19
10	498426.42	2239632.87
11	498432.66	2239627.44
12	498442.79	2239619.97
13	498448.20	2239618.41
14	498449.94	2239616.55
15	498451.90	2239610.07
16	498453.07	2239604.61
17	498455.08	2239601.24
18	498454.74	2239601.02
1	498426.62	2239584.06

Каталог координат земельного участка с кадастровым номером  
59:32:1260001:555

Система координат МСК 59

№	X	Y
1	2	3
1	499145.66	2239313.25
2	499147.29	2239316.70
3	499148.68	2239316.04
4	499154.64	2239326.45
5	499167.40	2239349.46
6	499126.54	2239364.61
7	499110.22	2239344.18
8	499103.66	2239333.92
9	499106.88	2239332.33
1	499145.66	2239313.25

Каталог координат земельного участка с кадастровым номером  
59:32:1260001:554

Система координат МСК 59

№	X	Y
1	2	3
1	499454.30	2239259.59
2	499461.32	2239270.44
3	499468.54	2239282.20
4	499480.33	2239301.55
5	499480.23	2239301.63
6	499473.25	2239306.49
7	499446.03	2239265.21
1	499454.30	2239259.59

Каталог координат земельного участка с кадастровым номером  
59:32:1260001:553

Система координат МСК 59

№	X	Y
1	2	3
1	498312.30	2239402.53
2	498291.05	2239446.60
3	498275.94	2239441.11
4	498261.99	2239435.38
5	498260.74	2239434.42
6	498297.58	2239396.92
7	498298.32	2239397.79
1	498312.30	2239402.53

Каталог координат земельного участка с кадастровым номером  
59:32:1260001:549

Система координат МСК 59

№	X	Y
1	2	3
1	499102.96	2239214.61
2	499079.38	2239232.56
3	499078.41	2239232.70
4	499078.59	2239231.59
5	499067.33	2239218.84
6	499031.36	2239178.10
7	499030.21	2239176.93
8	499050.03	2239158.15
9	499053.50	2239161.79
10	499063.84	2239172.64
11	499076.97	2239186.72
1	499102.96	2239214.61

Каталог координат земельного участка с кадастровым номером  
59:32:1260001:548

Система координат МСК 59

№	X	Y
1	2	3
1	498622.29	2239511.04
2	498646.52	2239518.78
3	498664.47	2239524.93
4	498674.12	2239528.35
5	498672.72	2239532.69
6	498667.22	2239546.56
7	498644.79	2239540.20
8	498613.98	2239532.19
9	498614.26	2239531.49
1	498622.29	2239511.04

Каталог координат земельного участка с кадастровым номером  
59:32:1260001:546

Система координат МСК 59

№	X	Y
1	2	3
1	498629.00	2239645.23
2	498630.30	2239642.64
3	498630.95	2239641.36
4	498627.65	2239639.67
5	498634.97	2239626.21

6	498638.96	2239618.72
7	498642.18	2239613.12
8	498620.16	2239603.89
9	498612.59	2239599.63
10	498601.31	2239593.27
11	498580.80	2239582.47
12	498580.01	2239582.47
13	498568.76	2239601.83
14	498575.56	2239606.92
15	498573.41	2239610.25
16	498596.06	2239625.87
17	498603.58	2239631.40
18	498613.28	2239637.79
19	498622.43	2239642.32
1	498629.00	2239645.23

Каталог координат земельного участка с кадастровым номером  
59:32:1260001:545

Система координат МСК 59

№	X	Y
1	2	3
1	499403.38	2239361.77
2	499394.35	2239368.19
3	499373.03	2239383.35
4	499374.70	2239385.97
5	499376.64	2239389.03
6	499394.33	2239416.95
7	499402.18	2239429.34
8	499413.72	2239448.88
9	499431.31	2239442.93
10	499440.33	2239437.24
11	499441.18	2239435.08
12	499446.03	2239432.02
13	499416.85	2239384.01
14	499417.43	2239383.64
15	499407.04	2239367.28
1	499403.38	2239361.77

Каталог координат земельного участка с кадастровым номером  
59:32:1260001:543

Система координат МСК 59

№	X	Y
1	2	3
1	498841.30	2239649.01

2	498834.26	2239650.56
3	498825.06	2239652.40
4	498823.27	2239652.49
5	498810.57	2239653.15
6	498809.40	2239653.21
7	498810.18	2239662.27
8	498794.64	2239663.11
9	498790.53	2239662.66
10	498790.62	2239640.79
11	498790.66	2239632.48
12	498790.53	2239623.95
13	498794.04	2239623.87
14	498822.00	2239622.70
15	498822.01	2239621.29
16	498835.56	2239618.92
17	498839.77	2239640.47
18	498840.56	2239644.49
1	498841.30	2239649.01

Каталог координат земельного участка с кадастровым номером  
59:32:1260001:542

Система координат МСК 59

№	X	Y
1	2	3
1	498867.65	2239614.09
2	498872.57	2239628.61
3	498874.83	2239635.74
4	498876.58	2239641.27
5	498841.30	2239649.01
6	498840.56	2239644.49
7	498839.77	2239640.47
8	498835.56	2239618.92
9	498845.91	2239617.13
10	498854.04	2239615.73
11	498854.67	2239615.48
12	498856.51	2239616.76
1	498867.65	2239614.09

Каталог координат земельного участка с кадастровым номером  
59:32:1260001:541

Система координат МСК 59

№	X	Y
1	2	3
1	498817.69	2239479.01



2	498817.77	2239485.16
3	498791.09	2239486.57
4	498790.62	2239480.11
5	498806.22	2239479.51
1	498817.69	2239479.01

Каталог координат земельного участка с кадастровым номером  
59:32:1260001:540

Система координат МСК 59

№	X	Y
1	2	3
1	498874.88	2239496.04
2	498848.28	2239498.29
3	498827.13	2239499.76
4	498801.24	2239500.08
5	498801.23	2239501.78
6	498797.14	2239501.92
7	498788.51	2239502.23
8	498788.36	2239496.10
9	498791.54	2239495.91
10	498791.44	2239491.48
11	498791.09	2239486.57
12	498817.77	2239485.16
13	498817.69	2239479.01
14	498852.15	2239477.62
15	498874.10	2239477.08
16	498874.85	2239489.11
1	498874.88	2239496.04

Каталог координат земельного участка с кадастровым номером  
59:32:1260001:539

Система координат МСК 59

№	X	Y
1	2	3
1	498344.62	2239411.62
2	498328.25	2239454.61
3	498327.62	2239456.47
4	498325.31	2239457.43
5	498319.70	2239455.63
6	498306.32	2239451.04
7	498306.99	2239450.74
8	498326.34	2239409.94
9	498327.96	2239406.46
10	498339.27	2239410.09

1	498344.62	2239411.62
---	-----------	------------

Каталог координат земельного участка с кадастровым номером  
59:32:1260001:536

Система координат МСК 59

№	X	Y
1	2	3
1	499143.42	2239242.46
2	499164.71	2239270.59
3	499142.47	2239288.89
4	499136.00	2239280.07
5	499127.38	2239267.80
6	499120.64	2239259.13
1	499143.42	2239242.46

Каталог координат земельного участка с кадастровым номером  
59:32:1260001:535

Система координат МСК 59

№	X	Y
1	2	3
1	498773.95	2239612.29
2	498774.05	2239626.18
3	498763.27	2239626.52
4	498720.36	2239626.75
5	498720.83	2239620.36
6	498722.58	2239620.48
7	498723.44	2239612.47
8	498723.78	2239610.61
9	498724.43	2239610.70
10	498725.23	2239605.48
11	498724.76	2239605.40
12	498725.75	2239600.11
13	498727.04	2239599.53
14	498728.92	2239599.84
15	498735.86	2239599.53
16	498736.67	2239599.06
17	498745.42	2239599.48
18	498746.04	2239600.05
19	498748.93	2239600.47
20	498760.97	2239600.10
21	498761.26	2239612.30
22	498768.50	2239612.08
1	498773.95	2239612.29

Каталог координат земельного участка с кадастровым номером  
59:32:1260001:534

Система координат МСК 59

№	X	Y
1	2	3
1	498932.76	2239342.51
2	498952.46	2239364.67
3	498948.59	2239367.37
4	498947.28	2239368.27
5	498942.30	2239369.65
6	498939.93	2239368.51
7	498921.93	2239350.51
1	498932.76	2239342.51

Каталог координат земельного участка с кадастровым номером  
59:32:1260001:533

Система координат МСК 59

№	X	Y
1	2	3
1	498774.20	2239671.09
2	498737.85	2239670.46
3	498725.13	2239669.71
4	498725.20	2239666.26
5	498723.24	2239635.51
6	498729.41	2239635.57
7	498763.54	2239634.03
8	498763.54	2239634.03
9	498775.05	2239633.80
10	498775.05	2239644.57
11	498773.08	2239644.61
12	498773.18	2239649.97
1	498774.20	2239671.09

Каталог координат земельного участка с кадастровым номером  
59:32:1260001:532

Система координат МСК 59

№	X	Y
1	2	3
1	499074.89	2239329.06
2	499081.76	2239338.99
3	499064.89	2239351.32
4	499046.54	2239330.20
5	499039.12	2239320.72
6	499038.46	2239319.01

7	499036.67	2239316.76
8	499054.96	2239303.29
9	499062.16	2239312.56
10	499067.19	2239319.76
1	499074.89	2239329.06

Каталог координат земельного участка с кадастровым номером  
59:32:1260001:531

Система координат МСК 59

№	X	Y
1	2	3
1	499252.98	2239405.05
2	499269.02	2239436.25
3	499258.99	2239442.55
4	499253.04	2239439.94
5	499247.22	2239443.45
6	499214.06	2239460.34
7	499197.54	2239433.61
8	499220.40	2239422.33
9	499226.57	2239418.55
10	499234.04	2239414.98
11	499247.58	2239408.12
12	499250.93	2239406.19
1	499252.98	2239405.05

Каталог координат земельного участка с кадастровым номером  
59:32:1260001:530

Система координат МСК 59

№	X	Y
1	2	3
1	499187.04	2239252.20
2	499164.71	2239270.59
3	499143.42	2239242.46
4	499166.41	2239225.65
1	499187.04	2239252.20

Каталог координат земельного участка с кадастровым номером  
59:32:1260001:529

Система координат МСК 59

№	X	Y
1	2	3
1	498558.46	2239436.70
2	498531.10	2239496.94
3	498529.81	2239500.48

4	498521.20	2239496.67
5	498519.06	2239495.77
6	498503.61	2239488.78
7	498531.81	2239424.52
1	498558.46	2239436.70

Каталог координат земельного участка с кадастровым номером  
59:32:1260001:528

Система координат МСК 59

№	X	Y
1	2	3
1	498979.66	2239344.45
2	498957.78	2239358.70
3	498957.94	2239360.95
4	498952.46	2239364.67
5	498932.76	2239342.51
6	498941.30	2239336.20
7	498962.82	2239320.54
8	498969.12	2239327.98
9	498974.73	2239335.06
1	498979.66	2239344.45

Каталог координат земельного участка с кадастровым номером  
59:32:1260001:525

Система координат МСК 59

№	X	Y
1	2	3
1	498368.56	2239413.72
2	498371.67	2239415.10
3	498389.38	2239421.79
4	498368.09	2239470.42
5	498343.47	2239462.02
6	498348.54	2239449.33
7	498350.94	2239442.88
8	498354.51	2239442.76
9	498357.66	2239436.55
10	498365.73	2239419.12
11	498368.12	2239413.93
1	498368.56	2239413.72

Каталог координат земельного участка с кадастровым номером  
59:32:1260001:524

Система координат МСК 59

№	X	Y
---	---	---

1	2	3
1	498388.90	2239562.68
2	498377.39	2239585.77
3	498356.16	2239631.82
4	498341.40	2239624.41
5	498367.59	2239570.35
6	498371.58	2239562.88
7	498374.83	2239555.89
1	498388.90	2239562.68

Каталог координат земельного участка с кадастровым номером  
59:32:1260001:522

Система координат МСК 59

№	X	Y
1	2	3
1	498312.30	2239402.53
2	498326.34	2239409.94
3	498306.99	2239450.74
4	498306.32	2239451.04
5	498305.76	2239451.31
6	498291.05	2239446.60
1	498312.30	2239402.53

Каталог координат земельного участка с кадастровым номером  
59:32:1260001:521

Система координат МСК 59

№	X	Y
1	2	3
1	498768.60	2239442.64
2	498770.51	2239462.50
3	498770.87	2239483.02
4	498772.17	2239510.56
5	498763.13	2239510.57
6	498745.77	2239510.59
7	498745.77	2239500.15
8	498741.53	2239452.93
9	498747.20	2239450.02
10	498761.17	2239444.65
1	498768.60	2239442.64

Каталог координат земельного участка с кадастровым номером  
59:32:1260001:519

Система координат МСК 59

№	X	Y
---	---	---

1	2	3
1	498856.75	2239759.98
2	498856.64	2239772.40
3	498859.67	2239790.91
4	498858.09	2239795.47
5	498845.91	2239810.15
6	498848.60	2239817.48
7	498843.76	2239818.47
8	498840.81	2239820.31
9	498838.08	2239818.06
10	498817.85	2239826.04
11	498813.36	2239810.03
12	498817.06	2239809.04
13	498823.92	2239805.88
14	498832.42	2239801.52
15	498835.38	2239791.44
16	498827.52	2239788.92
17	498833.16	2239768.25
18	498834.37	2239762.47
19	498835.63	2239756.41
20	498843.41	2239757.72
1	498856.75	2239759.98

Каталог координат земельного участка с кадастровым номером  
59:32:1260001:517

Система координат МСК 59

№	X	Y
1	2	3
1	498573.84	2239520.46
2	498578.53	2239521.99
3	498580.26	2239522.08
4	498581.96	2239522.46
5	498589.44	2239524.15
6	498602.64	2239528.66
7	498610.41	2239531.32
8	498612.08	2239531.73
9	498604.05	2239557.30
10	498595.55	2239575.95
11	498572.89	2239564.98
12	498558.00	2239557.45
13	498560.52	2239552.17
1	498573.84	2239520.46



Каталог координат земельного участка с кадастровым номером  
59:32:1260001:515

Система координат МСК 59

№	X	Y
1	2	3
1	499105.43	2239261.11
2	499105.82	2239261.53
3	499057.28	2239293.39
4	499046.90	2239279.32
5	499040.13	2239269.69
6	499038.69	2239267.53
7	499037.13	2239264.86
8	499071.57	2239238.22
9	499078.41	2239232.70
10	499079.38	2239232.56
1	499105.43	2239261.11
1	499037.13	2239264.86
2	499035.20	2239266.37
3	499035.20	2239266.37
1	499037.13	2239264.86

Каталог координат земельного участка с кадастровым номером  
59:32:1260001:514

Система координат МСК 59

№	X	Y
1	2	3
1	499127.18	2239242.06
2	499126.50	2239244.82
3	499105.43	2239261.11
4	499079.38	2239232.56
5	499102.96	2239214.61
1	499127.18	2239242.06

Каталог координат земельного участка с кадастровым номером  
59:32:1260001:513

Система координат МСК 59

№	X	Y
1	2	3
1	498718.00	2239445.64
2	498731.54	2239448.90
3	498735.78	2239449.92
4	498718.22	2239498.50
5	498716.40	2239497.96

6	498716.07	2239498.83
7	498704.31	2239493.13
8	498709.44	2239476.60
1	498718.00	2239445.64

Каталог координат земельного участка с кадастровым номером  
59:32:1260001:512

Система координат МСК 59

№	X	Y
1	2	3
1	498735.78	2239449.92
2	498741.53	2239452.93
3	498745.77	2239500.15
4	498745.77	2239510.59
5	498729.33	2239505.25
6	498718.22	2239498.50
1	498735.78	2239449.92

Каталог координат земельного участка с кадастровым номером  
59:32:1260001:249

Система координат МСК 59

№	X	Y
1	2	3
1	499332.60	2239337.16
2	499343.76	2239353.87
3	499362.12	2239379.22
4	499354.17	2239385.07
5	499346.36	2239390.41
6	499340.06	2239395.12
7	499335.86	2239388.79
8	499334.89	2239386.51
9	499333.27	2239383.99
10	499332.24	2239383.12
11	499330.58	2239380.87
12	499311.99	2239352.13
1	499332.60	2239337.16

Каталог координат земельного участка с кадастровым номером  
59:32:1260001:215

Система координат МСК 59

№	X	Y
1	2	3
1	498963.10	2239588.92
2	498980.12	2239580.61

3	498991.12	2239575.99
4	498991.64	2239577.10
5	498993.56	2239581.24
6	498993.18	2239581.42
7	499015.94	2239626.60
8	499004.68	2239630.62
9	499000.65	2239635.09
10	498978.83	2239643.85
11	498957.48	2239596.60
12	498964.92	2239592.40
1	498963.10	2239588.92

Каталог координат земельного участка с кадастровым номером  
59:32:1260001:197

Система координат МСК 59

№	X	Y
1	2	3
1	499311.99	2239352.13
2	499330.58	2239380.87
3	499332.24	2239383.12
4	499333.27	2239383.99
5	499334.89	2239386.51
6	499335.86	2239388.79
7	499340.06	2239395.12
8	499321.82	2239407.26
9	499309.56	2239391.48
10	499292.34	2239366.71
1	499311.99	2239352.13

Каталог координат земельного участка с кадастровым номером  
59:32:1260001:113

Система координат МСК 59

№	X	Y
1	2	3
1	498879.31	2239524.60
2	498879.64	2239526.31
3	498881.67	2239540.80
4	498886.83	2239563.84
5	498888.26	2239569.23
6	498863.82	2239575.30
7	498864.35	2239577.19
8	498861.78	2239579.56
9	498858.82	2239579.56
10	498855.68	2239569.36

11	498853.80	2239562.31
12	498852.38	2239562.49
13	498851.52	2239557.21
14	498851.40	2239556.30
15	498851.81	2239556.25
16	498850.86	2239546.62
17	498849.31	2239540.62
18	498849.08	2239538.04
19	498850.13	2239537.95
20	498849.48	2239532.01
21	498848.46	2239532.13
22	498847.91	2239526.88
1	498879.31	2239524.60

Каталог координат земельного участка с кадастровым номером  
59:32:1260001:49

Система координат МСК 59

№	X	Y
1	2	3
1	499221.85	2239475.16
2	499218.69	2239476.84
3	499216.10	2239480.05
4	499205.77	2239486.13
5	499205.00	2239485.01
6	499203.05	2239481.98
7	499200.34	2239483.39
8	499184.20	2239491.78
9	499180.25	2239493.84
10	499181.09	2239495.18
11	499183.38	2239499.04
12	499199.07	2239525.71
13	499199.73	2239526.83
14	499215.26	2239551.95
15	499221.73	2239547.77
16	499217.72	2239528.45
17	499215.10	2239516.02
18	499214.28	2239510.47
19	499213.27	2239501.57
20	499214.80	2239494.57
21	499223.77	2239489.23
22	499221.75	2239485.87
23	499223.80	2239479.00
1	499221.85	2239475.16

Каталог координат земельного участка с кадастровым номером  
59:32:1260001:36

Система координат МСК 59

№	X	Y
1	2	3
1	498814.87	2239881.49
2	498815.41	2239888.65
3	498767.33	2239901.49
4	498765.73	2239892.52
5	498778.89	2239888.80
1	498814.87	2239881.49

Каталог координат земельного участка с кадастровым номером  
59:32:1260001:35

Система координат МСК 59

№	X	Y
1	2	3
1	498994.81	2239876.23
2	498994.64	2239873.32
3	498993.16	2239867.35
4	498980.77	2239839.78
5	498962.98	2239843.56
6	498968.27	2239858.08
7	498960.81	2239860.87
8	498963.60	2239876.99
9	498965.71	2239886.26
10	498968.31	2239890.19
11	498972.69	2239888.30
12	498982.74	2239883.37
13	498982.41	2239880.43
14	498986.85	2239879.62
15	498989.34	2239878.69
1	498994.81	2239876.23

Каталог координат земельного участка с кадастровым номером  
59:32:1260001:32

Система координат МСК 59

№	X	Y
1	2	3
1	499113.59	2239319.30
2	499100.98	2239327.32
3	499081.76	2239338.99
4	499074.89	2239329.06
5	499067.19	2239319.76

6	499062.16	2239312.56
7	499054.96	2239303.29
8	499074.92	2239288.83
9	499077.04	2239291.44
10	499086.46	2239283.94
11	499089.76	2239281.54
12	499093.84	2239287.15
13	499102.66	2239302.66
1	499113.59	2239319.30

Каталог координат земельного участка с кадастровым номером  
59:32:1260001:27

Система координат МСК 59

№	X	Y
1	2	3
1	498365.73	2239419.12
2	498357.66	2239436.55
3	498354.51	2239442.76
4	498350.94	2239442.88
5	498348.54	2239449.33
6	498343.47	2239462.02
7	498334.63	2239459.05
8	498327.62	2239456.47
9	498328.25	2239454.61
10	498344.62	2239411.62
11	498352.59	2239414.29
12	498358.71	2239416.36
1	498365.73	2239419.12

Каталог координат земельного участка с кадастровым номером  
59:32:1260001:22

Система координат МСК 59

№	X	Y
1	2	3
1	498838.08	2239818.06
2	498840.81	2239820.31
3	498843.76	2239818.47
4	498848.60	2239817.48
5	498857.93	2239841.03
6	498855.79	2239844.57
7	498851.82	2239847.28
8	498842.41	2239850.97
9	498843.89	2239855.26
10	498838.39	2239857.18

11	498836.86	2239852.98
12	498824.93	2239857.31
13	498822.99	2239849.83
14	498821.51	2239841.91
15	498817.85	2239826.04
1	498838.08	2239818.06

Каталог координат земельного участка с кадастровым номером  
59:32:1260001:12

Система координат МСК 59

№	X	Y
1	2	3
1	498961.08	2239872.92
2	498957.64	2239871.55
3	498939.21	2239869.32
4	498939.04	2239867.39
5	498934.77	2239867.74
6	498925.34	2239868.64
7	498905.87	2239869.69
8	498901.91	2239870.71
9	498902.95	2239872.99
10	498909.59	2239890.90
11	498909.96	2239894.78
12	498910.60	2239895.74
13	498912.38	2239901.28
14	498913.89	2239906.34
15	498917.52	2239903.05
16	498935.04	2239895.04
17	498955.49	2239889.13
18	498965.71	2239886.26
19	498963.60	2239876.99
1	498961.08	2239872.92

Каталог координат земельного участка с кадастровым номером  
59:32:1260001:11

Система координат МСК 59

№	X	Y
1	2	3
1	498942.94	2239844.02
2	498926.80	2239848.46
3	498930.05	2239863.09
4	498939.05	2239863.45
5	498945.57	2239859.13
6	498946.86	2239859.05



7	498944.48	2239846.77
1	498942.94	2239844.02

Каталог координат земельного участка с кадастровым номером  
59:32:1260001:9

Система координат МСК 59

№	X	Y
1	2	3
1	498913.04	2239353.60
2	498934.01	2239374.63
3	498910.90	2239391.58
4	498895.69	2239402.68
5	498879.42	2239376.55
6	498893.13	2239367.37
7	498892.92	2239363.02
8	498909.16	2239351.35
1	498913.04	2239353.60

Каталог координат земельного участка с кадастровым номером  
59:32:1260001:6

Система координат МСК 59

№	X	Y
1	2	3
1	499316.92	2239154.79
2	499302.98	2239167.77
3	499293.54	2239176.05
4	499314.90	2239202.85
5	499342.29	2239185.20
1	499316.92	2239154.79

Каталог координат земельного участка с кадастровым номером  
59:32:1260001:5

Система координат МСК 59

№	X	Y
1	2	3
1	499034.36	2239556.25
2	499036.71	2239560.54
3	499047.76	2239577.73
4	499049.52	2239577.55
5	499052.05	2239578.12
6	499060.37	2239590.93
7	499040.78	2239605.97
8	499038.77	2239603.80
9	499032.30	2239595.30

10	499027.66	2239588.74
11	499020.95	2239578.33
12	499022.82	2239577.43
13	499018.32	2239569.00
14	499016.53	2239565.73
15	499028.31	2239560.06
16	499031.84	2239557.99
1	499034.36	2239556.25

Каталог координат земельного участка с кадастровым номером  
59:32:1260001:4

Система координат МСК 59

№	X	Y
1	2	3
1	499113.59	2239319.30
2	499102.66	2239302.66
3	499104.37	2239301.43
4	499136.00	2239280.07
5	499142.47	2239288.89
6	499152.89	2239303.08
7	499140.46	2239308.09
8	499116.63	2239317.51
1	499113.59	2239319.30

Каталог координат земельного участка с кадастровым номером  
59:32:1260001:3

Система координат МСК 59

№	X	Y
1	2	3
1	499136.00	2239280.07
2	499104.37	2239301.43
3	499102.66	2239302.66
4	499093.84	2239287.15
5	499089.76	2239281.54
6	499089.96	2239279.74
7	499117.21	2239260.78
8	499120.64	2239259.13
9	499127.38	2239267.80
1	499136.00	2239280.07

Каталог координат земельного участка с кадастровым номером  
59:32:0000000:14955

Система координат МСК 59

№	X	Y
---	---	---

1	2	3
1	498783.88	2239720.05
2	498781.80	2239719.73
3	498775.99	2239716.08
4	498774.37	2239710.36
5	498774.34	2239684.14
6	498774.20	2239671.09
7	498773.18	2239649.97
8	498773.08	2239644.61
9	498775.05	2239644.57
10	498775.05	2239633.80
11	498763.54	2239634.03
12	498763.54	2239634.03
13	498763.27	2239626.52
14	498774.05	2239626.18
15	498773.95	2239612.29
16	498773.23	2239584.60
17	498773.94	2239584.45
18	498773.43	2239577.67
19	498771.28	2239577.79
20	498769.44	2239577.85
21	498769.04	2239572.75
22	498768.96	2239571.70
23	498771.72	2239571.58
24	498771.78	2239524.27
25	498763.27	2239523.89
26	498763.23	2239520.23
27	498763.13	2239510.57
28	498772.17	2239510.56
29	498770.87	2239483.02
30	498770.51	2239462.50
31	498768.60	2239442.64
32	498768.30	2239438.14
33	498768.10	2239432.74
34	498768.02	2239427.02
35	498767.91	2239419.93
36	498768.86	2239419.93
37	498769.04	2239415.57
38	498769.27	2239409.85
39	498770.12	2239395.93
40	498780.44	2239394.97
41	498791.84	2239381.67
42	498805.71	2239367.55

43	498824.85	2239347.42
44	498847.23	2239323.75
45	498876.91	2239293.84
46	498884.31	2239283.08
47	498890.01	2239276.92
48	498901.14	2239265.70
49	498915.76	2239248.42
50	498959.92	2239203.40
51	498978.18	2239184.79
52	499029.70	2239132.10
53	499060.98	2239099.96
54	499076.49	2239084.29
55	499097.55	2239063.03
56	499125.88	2239033.83
57	499143.55	2239052.96
58	499116.11	2239081.23
59	499094.01	2239103.55
60	499101.12	2239112.88
61	499090.58	2239120.71
62	499083.43	2239114.24
63	499044.67	2239150.69
64	498996.75	2239202.98
65	498976.51	2239223.61
66	498934.38	2239266.57
67	498889.81	2239312.26
68	498879.84	2239321.84
69	498840.10	2239363.73
70	498838.26	2239360.38
71	498833.49	2239365.90
72	498832.27	2239365.33
73	498818.34	2239379.58
74	498806.73	2239391.07
75	498796.55	2239401.57
76	498787.56	2239410.13
77	498786.24	2239426.73
78	498786.31	2239452.12
79	498787.63	2239480.28
80	498788.36	2239496.10
81	498788.51	2239502.23
82	498788.71	2239507.95
83	498790.14	2239514.55
84	498795.66	2239514.37
85	498795.66	2239515.75

86	498803.53	2239515.68
87	498803.61	2239523.34
88	498799.10	2239523.10
89	498791.13	2239523.22
90	498791.18	2239537.29
91	498791.88	2239559.79
92	498792.01	2239562.89
93	498792.12	2239565.43
94	498792.43	2239569.12
95	498793.14	2239569.06
96	498793.86	2239589.40
97	498793.91	2239603.44
98	498793.20	2239603.47
99	498793.25	2239608.48
100	498792.54	2239612.29
101	498792.56	2239612.95
102	498790.36	2239613.01
103	498790.53	2239623.95
104	498790.66	2239632.48
105	498790.62	2239640.79
106	498790.53	2239662.66
107	498790.48	2239673.31
108	498790.94	2239685.67
109	498793.11	2239704.72
110	498801.91	2239705.56
111	498802.33	2239706.67
112	498802.08	2239709.69
113	498799.33	2239714.01
114	498797.03	2239716.58
115	498793.65	2239718.83
1	498783.88	2239720.05
1	498802.84	2239728.53
2	498804.13	2239729.90
3	498807.93	2239759.17
4	498803.43	2239767.51
5	498805.83	2239779.92
6	498808.07	2239783.92
7	498808.23	2239788.05
8	498810.40	2239798.86
9	498813.36	2239810.03
10	498817.85	2239826.04
11	498821.51	2239841.91

12	498822.99	2239849.83
13	498824.93	2239857.31
14	498827.45	2239867.08
15	498832.32	2239867.98
16	498842.59	2239910.53
17	498850.45	2239938.85
18	498824.58	2239942.87
19	498823.88	2239939.35
20	498822.85	2239933.89
21	498820.75	2239922.73
22	498818.77	2239914.27
23	498816.79	2239900.86
24	498815.41	2239888.65
25	498814.87	2239881.49
26	498812.95	2239869.30
27	498810.26	2239860.03
28	498808.24	2239848.00
29	498803.85	2239829.40
30	498800.61	2239819.23
31	498798.89	2239813.38
32	498793.82	2239805.58
33	498785.23	2239769.05
34	498781.45	2239741.08
35	498775.23	2239741.86
36	498774.90	2239737.89
37	498777.06	2239733.94
38	498781.76	2239728.77
39	498784.52	2239727.27
40	498792.80	2239725.92
41	498795.10	2239725.55
42	498800.66	2239727.27
43	498802.83	2239728.52
1	498802.84	2239728.53

Каталог координат земельного участка с кадастровым номером  
59:32:000000:14673

Система координат МСК 59

№	X	Y
1	2	3
1	498631.87	2239459.02
2	498643.59	2239464.54
3	498647.32	2239466.43
4	498656.39	2239470.63

5	498673.59	2239477.83
6	498679.51	2239481.64
7	498695.01	2239489.08
8	498704.31	2239493.13
9	498716.07	2239498.83
10	498716.40	2239497.96
11	498718.22	2239498.50
12	498729.33	2239505.25
13	498745.77	2239510.59
14	498763.13	2239510.57
15	498763.23	2239520.23
16	498748.01	2239519.82
17	498691.30	2239497.51
18	498680.44	2239492.60
19	498667.53	2239487.30
20	498628.79	2239470.36
21	498618.03	2239465.65
22	498604.02	2239458.32
23	498591.11	2239451.31
24	498558.46	2239436.70
25	498531.81	2239424.52
26	498517.19	2239418.31
27	498518.68	2239414.86
28	498350.52	2239340.63
29	498354.65	2239331.52
30	498586.95	2239436.09
1	498631.87	2239459.02

Каталог координат земельного участка 602:3У1  
Система координат МСК 59

№	X	Y
1	2	3
1	499472.75	2239404.99
2	499435.12	2239350.05
3	499431.94	2239345.41
4	499460.37	2239332.15
5	499462.57	2239335.32
6	499488.65	2239372.96
7	499511.11	2239404.72
1	499472.75	2239404.99

Каталог координат земельного участка 3У20  
Система координат МСК 59

№	X	Y
---	---	---



1	2	3
1	498874.83	2239635.74
2	498872.57	2239628.61
3	498867.65	2239614.09
4	498872.76	2239611.72
5	498875.72	2239610.77
6	498879.32	2239623.12
7	498897.48	2239616.01
8	498918.11	2239605.93
9	498921.14	2239604.85
10	498955.73	2239589.29
11	498957.02	2239586.86
12	498955.33	2239582.84
13	498952.02	2239575.03
14	498955.30	2239573.53
15	498968.03	2239567.48
16	498969.68	2239570.75
17	498972.59	2239573.48
18	498976.59	2239573.49
19	499000.33	2239563.62
20	499016.95	2239556.14
21	499049.92	2239541.85
22	499052.27	2239540.79
23	499057.47	2239538.54
24	499058.09	2239538.29
25	499080.11	2239529.38
26	499108.34	2239516.58
27	499136.30	2239502.78
28	499156.90	2239492.11
29	499168.81	2239486.23
30	499182.90	2239478.25
31	499194.28	2239471.80
32	499199.41	2239468.36
33	499214.05	2239460.34
34	499247.22	2239443.45
35	499253.04	2239439.94
36	499258.99	2239442.55
37	499269.02	2239436.25
38	499275.24	2239432.47
39	499312.02	2239408.62
40	499321.82	2239407.26
41	499340.05	2239395.12
42	499346.35	2239390.41

43	499354.17	2239385.07
44	499362.12	2239379.22
45	499384.60	2239363.44
46	499401.53	2239352.22
47	499411.54	2239344.81
48	499430.07	2239331.91
49	499451.21	2239319.95
50	499460.78	2239314.54
51	499473.25	2239306.49
52	499473.25	2239306.49
53	499480.33	2239301.55
54	499515.92	2239275.09
55	499523.74	2239288.29
56	499503.20	2239302.63
57	499487.43	2239313.22
58	499473.06	2239323.87
59	499460.37	2239332.15
60	499431.94	2239345.41
61	499409.43	2239358.31
62	499403.38	2239361.77
63	499394.35	2239368.19
64	499373.03	2239383.35
65	499374.70	2239385.97
66	499376.64	2239389.03
67	499353.56	2239405.94
68	499330.81	2239422.70
69	499325.76	2239418.79
70	499300.23	2239435.75
71	499278.86	2239449.67
72	499263.58	2239455.90
73	499238.84	2239461.81
74	499220.40	2239472.71
75	499203.05	2239481.98
76	499200.34	2239483.39
77	499184.20	2239491.78
78	499180.25	2239493.84
79	499169.40	2239498.77
80	499154.16	2239506.03
81	499147.59	2239509.33
82	499146.77	2239507.65
83	499136.13	2239513.08
84	499126.25	2239517.61
85	499114.80	2239522.80

86	499098.42	2239530.03
87	499072.80	2239539.69
88	499060.45	2239544.94
89	499053.19	2239547.85
90	499044.16	2239552.41
91	499034.36	2239556.25
92	499031.84	2239557.99
93	499028.31	2239560.06
94	499016.53	2239565.73
95	498991.63	2239577.10
96	498991.12	2239575.99
97	498980.12	2239580.61
98	498963.10	2239588.92
99	498964.92	2239592.40
100	498957.48	2239596.60
101	498954.66	2239598.55
102	498948.27	2239601.49
103	498944.27	2239602.27
104	498919.09	2239615.57
105	498903.81	2239621.11
106	498905.10	2239624.56
107	498893.56	2239628.68
108	498878.55	2239634.28
1	498874.83	2239635.74

Каталог координат земельного участка ЗУ15  
Система координат МСК 59

№	X	Y
1	2	3
1	499475.71	2239228.85
2	499483.69	2239238.03
3	499463.88	2239251.96
4	499454.30	2239259.59
5	499446.03	2239265.21
6	499446.03	2239265.21
7	499424.94	2239280.51
8	499414.42	2239288.14
9	499409.06	2239291.59
10	499382.67	2239306.38
11	499373.64	2239311.72
12	499356.53	2239321.38
13	499352.22	2239323.96
14	499332.60	2239337.16

15	499311.99	2239352.13
16	499292.34	2239366.71
17	499283.64	2239370.03
18	499274.26	2239374.33
19	499253.11	2239386.36
20	499190.49	2239421.88
21	499174.47	2239430.25
22	499159.84	2239437.70
23	499145.37	2239445.01
24	499128.87	2239452.27
25	499113.99	2239457.97
26	499084.95	2239468.17
27	499055.34	2239478.49
28	499054.97	2239477.62
29	499032.24	2239485.31
30	499032.61	2239486.23
31	499028.40	2239487.82
32	498994.98	2239501.05
33	498987.45	2239504.23
34	498982.93	2239505.85
35	498946.81	2239518.09
36	498937.44	2239521.60
37	498934.68	2239520.16
38	498913.42	2239521.75
39	498908.27	2239522.08
40	498898.89	2239522.71
41	498887.85	2239523.83
42	498879.32	2239524.60
43	498847.90	2239526.88
44	498841.80	2239527.39
45	498841.66	2239525.56
46	498829.47	2239524.65
47	498819.66	2239524.18
48	498803.61	2239523.34
49	498803.53	2239515.68
50	498810.93	2239515.54
51	498848.75	2239517.13
52	498852.85	2239517.00
53	498869.85	2239516.17
54	498872.92	2239516.01
55	498896.67	2239513.89
56	498912.46	2239512.57
57	498912.27	2239510.59

58	498924.35	2239510.02
59	498929.19	2239509.69
60	498938.68	2239506.57
61	498942.20	2239505.37
62	498942.74	2239507.05
63	498963.54	2239500.36
64	498963.26	2239499.59
65	498985.94	2239492.17
66	498991.40	2239490.07
67	499000.29	2239486.05
68	499016.18	2239481.53
69	499032.98	2239476.15
70	499038.89	2239474.32
71	499051.11	2239470.39
72	499062.68	2239466.33
73	499083.25	2239459.14
74	499098.61	2239453.20
75	499104.95	2239451.88
76	499121.56	2239446.36
77	499138.02	2239439.61
78	499145.91	2239436.05
79	499151.79	2239433.19
80	499156.48	2239430.63
81	499202.20	2239404.69
82	499237.41	2239384.98
83	499265.70	2239369.50
84	499281.35	2239358.22
85	499283.97	2239358.52
86	499299.69	2239347.69
87	499311.18	2239340.46
88	499332.69	2239325.07
89	499352.02	2239310.91
90	499372.51	2239297.19
91	499378.11	2239293.75
92	499379.70	2239295.88
93	499385.81	2239291.71
94	499384.29	2239289.34
95	499393.17	2239282.91
96	499410.23	2239272.00
97	499418.86	2239266.87
98	499444.05	2239249.83
99	499467.02	2239234.38
1	499475.71	2239228.85

## Каталог координат земельного участка ЗУ25

## Система координат МСК 59

№	X	Y
1	2	3
1	499214.21	2239277.76
2	499235.01	2239264.35
3	499248.73	2239255.89
4	499264.39	2239246.14
5	499279.28	2239236.46
6	499289.21	2239230.06
7	499291.29	2239232.49
8	499328.48	2239208.40
9	499348.26	2239195.11
10	499363.76	2239185.06
11	499398.81	2239161.54
12	499407.77	2239155.46
13	499400.22	2239146.57
14	499373.73	2239164.87
15	499342.29	2239185.20
16	499314.90	2239202.85
17	499286.91	2239222.29
18	499279.50	2239227.90
19	499272.92	2239232.34
20	499253.58	2239244.40
21	499216.15	2239268.76
22	499211.78	2239270.93
1	499214.21	2239277.76
1	499052.30	2239365.84
2	499069.11	2239353.91
3	499103.66	2239333.92
4	499106.88	2239332.33
5	499145.66	2239313.25
6	499181.81	2239299.06
7	499208.10	2239282.68
8	499200.83	2239270.62
9	499199.72	2239279.41
10	499176.53	2239293.72
11	499152.88	2239303.08
12	499140.47	2239308.09
13	499116.63	2239317.51
14	499113.59	2239319.30
15	499100.99	2239327.32

16	499081.76	2239338.99
17	499064.89	2239351.32
18	499053.55	2239359.39
19	499052.15	2239357.66
20	499048.28	2239360.52
21	499031.71	2239372.80
22	499036.41	2239379.18
23	499052.90	2239366.79
1	499052.30	2239365.84

Каталог координат земельного участка 641:ЗУ1  
Система координат МСК 59

№	X	Y
1	2	3
1	499216.64	2239244.85
2	499236.38	2239225.78
3	499238.30	2239223.92
4	499240.76	2239226.58
5	499251.21	2239241.15
6	499253.58	2239244.40
7	499216.15	2239268.76
8	499211.78	2239270.93
9	499202.41	2239259.11
10	499204.04	2239257.47
1	499216.64	2239244.85

Каталог координат земельного участка ЗУ26  
Система координат МСК 59

№	X	Y
1	2	3
1	499265.70	2239369.50
2	499281.35	2239358.22
3	499253.40	2239326.03
4	499226.33	2239292.97
5	499214.21	2239277.76
6	499211.78	2239270.93
7	499202.41	2239259.11
8	499204.04	2239257.47
9	499175.22	2239216.43
10	499156.97	2239190.67
11	499149.75	2239180.47
12	499125.93	2239148.10
13	499108.18	2239123.18
14	499103.84	2239117.14



15	499101.12	2239112.88
16	499090.57	2239120.71
17	499093.36	2239124.61
18	499116.17	2239156.16
19	499137.88	2239186.37
20	499159.59	2239215.58
21	499166.41	2239225.65
22	499187.04	2239252.20
23	499200.83	2239270.62
24	499208.10	2239282.68
25	499231.96	2239312.50
26	499235.05	2239320.78
27	499249.48	2239342.41
28	499262.47	2239363.35
1	499265.70	2239369.50
1	499312.02	2239408.62
2	499321.82	2239407.26
3	499309.56	2239391.48
4	499292.34	2239366.71
5	499283.64	2239370.03
6	499294.91	2239383.25
7	499302.99	2239394.88
1	499312.02	2239408.62

Каталог координат земельного участка 14955:3У1  
Система координат МСК 59

№	X	Y
1	2	3
1	498802.84	2239728.53
2	498804.13	2239729.90
3	498807.93	2239759.17
4	498803.43	2239767.51
5	498805.83	2239779.92
6	498808.07	2239783.92
7	498808.23	2239788.05
8	498810.40	2239798.86
9	498813.36	2239810.03
10	498817.84	2239826.04
11	498821.51	2239841.91
12	498822.99	2239849.83
13	498824.93	2239857.31
14	498827.45	2239867.08

15	498832.32	2239867.98
16	498842.59	2239910.53
17	498850.45	2239938.85
18	498824.58	2239942.87
19	498823.87	2239939.35
20	498822.85	2239933.89
21	498820.76	2239922.73
22	498818.78	2239914.27
23	498816.80	2239900.86
24	498815.41	2239888.65
25	498814.87	2239881.49
26	498812.95	2239869.30
27	498810.25	2239860.03
28	498808.25	2239848.00
29	498803.85	2239829.40
30	498800.61	2239819.23
31	498798.89	2239813.38
32	498793.82	2239805.58
33	498785.23	2239769.05
34	498781.45	2239741.08
35	498775.23	2239741.86
36	498774.90	2239737.89
37	498777.06	2239733.94
38	498781.76	2239728.77
39	498784.52	2239727.27
40	498792.80	2239725.92
41	498795.10	2239725.55
42	498800.66	2239727.27
43	498802.83	2239728.52
1	498802.84	2239728.53
1	499050.03	2239158.15
2	499030.21	2239176.93
3	499008.56	2239197.94
4	498987.02	2239218.85
5	498987.02	2239218.85
6	498979.30	2239225.86
7	498976.75	2239228.61
8	498969.89	2239235.35
9	498968.80	2239236.23
10	498952.21	2239252.77
11	498932.32	2239271.91
12	498925.27	2239278.54

13	498902.28	2239301.67
14	498888.98	2239313.63
15	498879.84	2239321.84
16	498840.10	2239363.73
17	498838.26	2239360.38
18	498833.49	2239365.90
19	498832.28	2239365.33
20	498818.34	2239379.58
21	498806.73	2239391.07
22	498796.55	2239401.57
23	498804.16	2239406.16
24	498805.51	2239406.48
25	498803.81	2239414.44
26	498798.63	2239414.59
27	498789.36	2239414.89
28	498789.52	2239429.92
29	498790.05	2239452.81
30	498790.98	2239452.81
31	498791.36	2239472.79
32	498789.66	2239472.82
33	498789.96	2239480.14
34	498790.62	2239480.11
35	498791.09	2239486.57
36	498791.44	2239491.48
37	498791.54	2239495.91
38	498788.36	2239496.10
39	498788.51	2239502.23
40	498788.71	2239507.95
41	498790.14	2239514.55
42	498795.66	2239514.37
43	498795.66	2239515.75
44	498803.53	2239515.68
45	498803.61	2239523.34
46	498799.09	2239523.10
47	498791.13	2239523.22
48	498791.17	2239537.29
49	498791.88	2239559.79
50	498792.01	2239562.89
51	498792.12	2239565.43
52	498792.44	2239569.12
53	498793.14	2239569.06
54	498793.86	2239589.40
55	498793.90	2239603.44

56	498793.20	2239603.47
57	498793.24	2239608.48
58	498792.54	2239612.29
59	498792.56	2239612.95
60	498790.36	2239613.01
61	498790.53	2239623.95
62	498790.67	2239632.48
63	498790.62	2239640.79
64	498790.53	2239662.66
65	498790.48	2239673.31
66	498790.94	2239685.67
67	498793.11	2239704.72
68	498801.91	2239705.56
69	498802.33	2239706.67
70	498802.08	2239709.69
71	498799.33	2239714.01
72	498797.03	2239716.58
73	498793.65	2239718.83
74	498783.88	2239720.05
75	498781.80	2239719.73
76	498775.99	2239716.08
77	498774.37	2239710.36
78	498774.34	2239684.14
79	498774.19	2239671.09
80	498773.17	2239649.97
81	498773.08	2239644.61
82	498775.05	2239644.57
83	498775.05	2239633.80
84	498763.54	2239634.03
85	498763.54	2239634.03
86	498763.27	2239626.52
87	498774.05	2239626.18
88	498773.96	2239612.29
89	498773.23	2239584.60
90	498771.77	2239584.57
91	498771.45	2239580.16
92	498771.29	2239577.79
93	498769.44	2239577.85
94	498769.04	2239572.75
95	498768.96	2239571.70
96	498771.72	2239571.58
97	498771.78	2239524.27
98	498763.27	2239523.89

99	498763.13	2239510.57
100	498772.17	2239510.56
101	498770.86	2239483.02
102	498770.50	2239462.50
103	498768.60	2239442.64
104	498768.30	2239438.14
105	498768.10	2239432.74
106	498768.02	2239427.02
107	498767.91	2239419.93
108	498768.86	2239419.93
109	498769.04	2239415.57
110	498769.27	2239409.85
111	498770.11	2239395.93
112	498780.43	2239394.97
113	498791.84	2239381.67
114	498805.71	2239367.55
115	498824.85	2239347.42
116	498847.23	2239323.75
117	498876.91	2239293.84
118	498884.31	2239283.08
119	498890.01	2239276.92
120	498901.14	2239265.70
121	498898.50	2239262.56
122	498920.73	2239241.64
123	498928.80	2239232.98
124	498934.57	2239226.76
125	498955.73	2239205.58
126	498971.59	2239189.26
127	499001.69	2239157.40
128	499020.07	2239137.96
129	499045.70	2239110.84
130	499059.55	2239097.32
131	499058.86	2239096.60
132	499065.79	2239089.79
133	499082.27	2239075.28
134	499106.17	2239051.45
135	499125.88	2239033.83
136	499143.55	2239052.96
137	499116.11	2239081.23
138	499094.01	2239103.55
139	499101.12	2239112.88
140	499090.57	2239120.71
141	499093.36	2239124.61

142	499053.50	2239161.79
1	499050.03	2239158.15

Каталог координат земельного участка 699:ЗУ1  
Система координат МСК 59

№	X	Y
1	2	3
1	499015.07	2239132.86
2	499017.06	2239134.84
3	499020.07	2239137.96
4	499001.69	2239157.40
5	498996.20	2239151.45
6	498991.41	2239146.09
7	498967.92	2239124.33
8	498987.86	2239103.37
1	499015.07	2239132.86

Каталог координат земельного участка 1128:ЗУ1  
Система координат МСК 59

№	X	Y
1	2	3
1	498967.92	2239124.33
2	498991.41	2239146.09
3	498996.20	2239151.45
4	499001.69	2239157.40
5	498971.59	2239189.26
6	498964.98	2239183.04
7	498964.54	2239182.63
8	498964.09	2239182.20
9	498937.81	2239155.90
1	498967.92	2239124.33

Каталог координат земельного участка ЗУ16  
Система координат МСК 59

№	X	Y
1	2	3
1	499159.59	2239215.58
2	499166.41	2239225.65
3	499143.42	2239242.46
4	499120.64	2239259.13
5	499117.22	2239260.78
6	499089.96	2239279.74
7	499089.77	2239281.54
8	499086.46	2239283.94

9	499077.05	2239291.44
10	499074.92	2239288.83
11	499054.97	2239303.29
12	499036.67	2239316.76
13	499026.18	2239324.50
14	499019.57	2239328.70
15	499006.73	2239337.61
16	499005.91	2239336.56
17	498999.06	2239341.15
18	498998.68	2239340.61
19	498992.79	2239344.68
20	498985.51	2239349.70
21	498979.62	2239353.63
22	498962.35	2239364.64
23	498963.15	2239365.87
24	498952.42	2239374.24
25	498947.28	2239368.27
26	498948.59	2239367.37
27	498952.46	2239364.67
28	498957.95	2239360.95
29	498957.78	2239358.70
30	498979.66	2239344.45
31	499012.08	2239323.72
32	499020.09	2239318.29
33	499021.47	2239317.37
34	499037.36	2239306.88
35	499049.13	2239298.99
36	499057.28	2239293.39
37	499105.81	2239261.53
38	499105.43	2239261.11
39	499126.50	2239244.82
40	499127.17	2239242.06
41	499159.59	2239215.58
1	499159.59	2239215.58

Каталог координат земельного участка 773:ЗУ1  
Система координат МСК 59

№	X	Y
1	2	3
1	498955.76	2239297.35
2	498928.86	2239323.09
3	498928.26	2239323.09
4	498926.08	2239325.97



5	498902.28	2239301.67
6	498925.27	2239278.54
7	498932.32	2239271.91
8	498937.40	2239277.42
1	498955.76	2239297.35

Каталог координат земельного участка ЗУ18  
Система координат МСК 59

№	X	Y
1	2	3
1	498902.28	2239301.67
2	498926.08	2239325.97
3	498928.26	2239323.09
4	498928.86	2239323.09
5	498932.91	2239327.71
6	498941.30	2239336.20
7	498932.76	2239342.51
8	498921.93	2239350.51
9	498912.03	2239330.85
10	498897.93	2239318.06
11	498888.98	2239313.63
1	498902.28	2239301.67
1	498921.68	2239327.17
2	498924.31	2239332.21
3	498919.80	2239334.40
4	498917.32	2239329.48
1	498921.68	2239327.17

Каталог координат земельного участка ЗУ19  
Система координат МСК 59

№	X	Y
1	2	3
1	498898.47	2239326.96
2	498909.17	2239351.35
3	498892.92	2239363.02
4	498893.13	2239367.37
5	498879.42	2239376.55
6	498872.47	2239382.63
7	498842.56	2239397.46
8	498837.07	2239400.40
9	498831.84	2239402.14
10	498826.54	2239403.67
11	498823.27	2239405.83

12	498820.95	2239406.97
13	498816.36	2239408.59
14	498812.06	2239409.82
15	498812.17	2239414.20
16	498803.81	2239414.44
17	498805.51	2239406.48
18	498807.50	2239406.94
19	498811.65	2239404.93
20	498814.30	2239405.11
21	498818.36	2239402.77
22	498831.46	2239393.74
23	498833.99	2239392.33
24	498841.91	2239386.87
25	498845.70	2239382.43
26	498852.51	2239377.58
27	498888.96	2239351.62
28	498891.67	2239350.24
29	498895.57	2239344.75
30	498896.57	2239339.32
31	498897.22	2239333.44
32	498896.57	2239329.72
33	498896.12	2239329.20
1	498898.47	2239326.96

Каталог координат земельного участка ЗУ2  
Система координат МСК 59

№	X	Y
1	2	3
1	498874.07	2239259.97
2	498890.01	2239276.92
3	498884.31	2239283.08
4	498875.87	2239277.85
5	498864.50	2239268.40
1	498874.07	2239259.97

Каталог координат земельного участка ЗУ13  
Система координат МСК 59

№	X	Y
1	2	3
1	498845.22	2239247.34
2	498864.50	2239268.40
3	498875.87	2239277.85
4	498884.31	2239283.08
5	498876.91	2239293.84

6	498870.73	2239287.93
7	498859.66	2239276.89
8	498835.40	2239253.49
9	498843.66	2239245.46
1	498845.22	2239247.34

Каталог координат земельного участка ЗУ28  
Система координат МСК 59

№	X	Y
1	2	3
1	498929.19	2239509.69
2	498929.01	2239502.67
3	498927.65	2239499.70
4	498918.39	2239472.22
5	498913.26	2239463.47
6	498901.34	2239438.70
7	498897.08	2239439.92
8	498887.64	2239417.84
9	498875.70	2239388.55
10	498872.47	2239382.63
11	498879.42	2239376.55
12	498895.70	2239402.68
13	498889.72	2239407.19
14	498894.86	2239418.82
15	498908.68	2239443.99
16	498913.86	2239453.42
17	498919.09	2239461.21
18	498928.85	2239484.65
19	498930.70	2239488.85
20	498938.68	2239506.57
1	498929.19	2239509.69
1	498960.37	2239552.62
2	498965.37	2239562.18
3	498968.03	2239567.48
4	498955.30	2239573.53
5	498951.24	2239562.86
6	498949.83	2239559.16
7	498952.09	2239558.23
8	498950.16	2239553.25
9	498939.87	2239523.73
10	498937.44	2239521.60
11	498946.81	2239518.09

1	498960.37	2239552.62
---	-----------	------------

Каталог координат земельного участка 805:ЗУ1  
Система координат МСК 59

№	X	Y
1	2	3
1	498955.98	2239402.56
2	498954.48	2239402.71
3	498941.70	2239410.75
4	498942.12	2239411.29
5	498930.06	2239418.79
6	498927.57	2239420.44
7	498915.43	2239399.42
8	498910.90	2239391.58
9	498934.01	2239374.63
10	498937.26	2239374.81
11	498941.07	2239377.69
12	498944.10	2239382.73
1	498955.98	2239402.56

Каталог координат земельного участка 708:ЗУ1  
Система координат МСК 59

№	X	Y
1	2	3
1	499018.61	2239410.09
2	499026.96	2239421.49
3	499027.00	2239421.55
4	498992.17	2239440.90
5	498988.48	2239442.85
6	498979.09	2239425.75
7	498976.24	2239420.20
8	498978.21	2239419.42
9	498984.03	2239413.30
10	498986.34	2239411.71
11	498990.38	2239407.34
12	499008.63	2239395.79
1	499018.61	2239410.09

Каталог координат земельного участка ЗУ30  
Система координат МСК 59

№	X	Y
1	2	3
1	499040.45	2239514.13
2	499049.92	2239541.85

3	499016.95	2239556.14
4	499013.94	2239550.63
5	499005.54	2239534.09
6	499003.85	2239530.81
1	499040.45	2239514.13

Каталог координат земельного участка ЗУ22  
Система координат МСК 59

№	X	Y
1	2	3
1	498957.48	2239596.60
2	498978.82	2239643.85
3	498974.44	2239645.64
4	498967.87	2239627.56
5	498954.66	2239598.55
1	498957.48	2239596.60

Каталог координат земельного участка ЗУ29  
Система координат МСК 59

№	X	Y
1	2	3
1	498856.51	2239616.76
2	498867.65	2239614.09
3	498872.76	2239611.72
4	498863.91	2239584.27
5	498858.95	2239584.58
6	498856.72	2239584.72
7	498848.79	2239585.54
8	498837.46	2239586.72
9	498815.18	2239588.01
10	498793.86	2239589.40
11	498793.87	2239591.52
12	498826.99	2239591.12
13	498849.83	2239590.84
14	498854.67	2239615.48
1	498856.51	2239616.76

Каталог координат земельного участка ЗУ23  
Система координат МСК 59

№	X	Y
1	2	3
1	498791.86	2239693.81
2	498790.94	2239685.67
3	498795.70	2239685.25

4	498807.48	2239680.99
5	498812.11	2239679.49
6	498820.01	2239679.04
7	498827.16	2239678.35
8	498839.90	2239675.40
9	498864.38	2239670.12
10	498869.66	2239668.68
11	498870.85	2239674.07
1	498791.86	2239693.81

Каталог координат земельного участка ЗУ14  
Система координат МСК 59

№	X	Y
1	2	3
1	498823.87	2239939.34
2	498824.58	2239942.87
3	498811.03	2239944.98
4	498811.85	2239957.25
5	498758.04	2239955.02
6	498758.11	2239951.32
7	498758.32	2239943.34
8	498762.39	2239942.08
9	498772.15	2239940.24
10	498777.16	2239939.61
11	498784.23	2239945.02
12	498793.20	2239944.22
13	498798.42	2239943.74
14	498803.22	2239943.12
15	498806.27	2239942.86
1	498823.87	2239939.34

Каталог координат земельного участка ЗУ11  
Система координат МСК 59

№	X	Y
1	2	3
1	498694.32	2239636.74
2	498691.90	2239653.27
3	498690.79	2239673.34
4	498691.08	2239674.79
5	498688.06	2239713.15
6	498681.40	2239713.11
7	498682.11	2239706.52
8	498685.93	2239669.11
9	498685.95	2239668.80

10	498687.67	2239637.46
11	498684.15	2239636.62
12	498685.16	2239633.02
13	498694.32	2239636.74
1	498694.32	2239636.74

Каталог координат земельного участка ЗУ12  
Система координат МСК 59

№	X	Y
1	2	3
1	498676.13	2239630.44
2	498675.01	2239634.28
3	498666.15	2239631.73
4	498662.28	2239644.69
5	498658.97	2239643.73
6	498655.15	2239656.45
7	498653.97	2239662.15
8	498653.85	2239667.22
9	498652.67	2239706.28
10	498648.05	2239706.16
11	498648.61	2239658.36
12	498650.96	2239651.17
13	498658.01	2239634.67
14	498659.83	2239629.71
15	498662.11	2239623.52
16	498667.60	2239627.23
1	498676.13	2239630.44

Каталог координат земельного участка ЗУ10  
Система координат МСК 59

№	X	Y
1	2	3
1	498763.27	2239626.52
2	498763.54	2239634.03
3	498729.40	2239635.57
4	498723.24	2239635.51
5	498704.60	2239636.08
6	498694.32	2239636.74
7	498685.16	2239633.02
8	498676.13	2239630.44
9	498667.60	2239627.23
10	498662.11	2239623.52
11	498642.18	2239613.12
12	498620.16	2239603.89



13	498612.59	2239599.63
14	498601.31	2239593.27
15	498580.80	2239582.47
16	498577.20	2239578.18
17	498572.70	2239575.63
18	498564.54	2239570.06
19	498552.65	2239563.12
20	498548.31	2239562.25
21	498532.44	2239553.31
22	498528.27	2239550.13
23	498528.40	2239549.26
24	498519.22	2239544.19
25	498503.95	2239534.35
26	498504.68	2239533.42
27	498490.85	2239526.13
28	498486.54	2239523.76
29	498480.06	2239520.09
30	498467.31	2239513.06
31	498461.73	2239509.99
32	498448.90	2239503.96
33	498446.01	2239503.27
34	498443.43	2239503.96
35	498436.41	2239501.14
36	498422.70	2239496.39
37	498407.02	2239491.05
38	498392.41	2239485.48
39	498372.80	2239478.70
40	498368.08	2239477.17
41	498345.78	2239469.57
42	498333.37	2239465.50
43	498317.07	2239460.01
44	498284.28	2239449.39
45	498264.36	2239444.65
46	498254.96	2239442.54
47	498253.86	2239441.08
48	498260.74	2239434.42
49	498261.99	2239435.38
50	498275.94	2239441.11
51	498291.05	2239446.60
52	498305.76	2239451.31
53	498306.31	2239451.04
54	498319.70	2239455.63
55	498325.31	2239457.43

56	498327.61	2239456.47
57	498334.63	2239459.05
58	498343.47	2239462.02
59	498368.08	2239470.42
60	498386.22	2239477.09
61	498396.65	2239480.69
62	498402.68	2239482.74
63	498414.71	2239487.06
64	498439.72	2239495.77
65	498441.56	2239494.66
66	498443.07	2239493.40
67	498447.62	2239495.16
68	498478.10	2239509.56
69	498509.64	2239525.80
70	498516.06	2239533.06
71	498519.70	2239537.29
72	498542.85	2239549.62
73	498558.00	2239557.45
74	498572.90	2239564.98
75	498595.55	2239575.95
76	498604.25	2239580.19
77	498611.10	2239585.71
78	498616.82	2239589.07
79	498616.53	2239589.49
80	498626.81	2239595.28
81	498627.19	2239594.29
82	498651.86	2239604.54
83	498654.59	2239608.96
84	498681.58	2239621.83
85	498690.03	2239624.38
86	498694.62	2239625.97
87	498712.14	2239626.49
88	498720.36	2239626.75
1	498763.27	2239626.52

Каталог координат земельного участка 691:3У1  
Система координат МСК 59

№	X	Y
1	2	3
1	498669.09	2239563.55
2	498670.24	2239563.67
3	498699.59	2239566.72
4	498699.02	2239571.76

5	498695.36	2239595.87
6	498690.03	2239624.38
7	498681.58	2239621.83
8	498654.59	2239608.96
9	498663.08	2239585.95
10	498667.77	2239568.48
1	498669.09	2239563.55

Каталог координат земельного участка ЗУ6  
Система координат МСК 59

№	X	Y
1	2	3
1	498679.63	2239524.91
2	498686.29	2239526.55
3	498687.19	2239537.92
4	498675.34	2239539.78
5	498674.33	2239541.70
6	498671.98	2239554.15
7	498669.09	2239563.55
8	498667.77	2239568.48
9	498663.08	2239585.95
10	498654.59	2239608.96
11	498651.86	2239604.54
12	498662.28	2239575.60
13	498667.80	2239549.35
14	498668.27	2239546.80
15	498667.21	2239546.56
16	498672.72	2239532.69
17	498674.11	2239528.35
18	498677.52	2239529.88
1	498679.63	2239524.91

Каталог координат земельного участка ЗУ5  
Система координат МСК 59

№	X	Y
1	2	3
1	498642.37	2239456.47
2	498639.60	2239460.79
3	498636.09	2239458.54
4	498638.95	2239454.22
1	498642.37	2239456.47

Каталог координат земельного участка 14673:ЗУ1  
Система координат МСК 59

№	X	Y
1	2	3
1	498597.20	2239429.59
2	498645.85	2239452.72
3	498642.35	2239460.82
4	498643.59	2239464.54
5	498647.33	2239466.43
6	498656.38	2239470.63
7	498673.59	2239477.83
8	498679.51	2239481.64
9	498695.01	2239489.08
10	498704.31	2239493.13
11	498716.07	2239498.83
12	498716.40	2239497.96
13	498718.22	2239498.50
14	498729.33	2239505.25
15	498745.77	2239510.59
16	498763.13	2239510.57
17	498763.27	2239523.89
18	498742.54	2239524.06
19	498731.81	2239524.80
20	498720.96	2239513.17
21	498691.30	2239497.51
22	498680.44	2239492.60
23	498667.53	2239487.30
24	498628.79	2239470.36
25	498618.03	2239465.65
26	498604.02	2239458.32
27	498591.11	2239451.31
28	498558.47	2239436.70
29	498531.81	2239424.52
30	498517.18	2239418.31
31	498510.11	2239415.49
32	498489.92	2239407.57
33	498482.28	2239403.43
34	498457.16	2239393.53
35	498429.39	2239382.94
36	498411.16	2239375.07
37	498391.03	2239366.80
38	498377.82	2239361.22
39	498363.91	2239355.52
40	498346.06	2239348.23
41	498356.52	2239325.52

42	498508.81	2239391.70
43	498555.87	2239412.82
1	498597.20	2239429.59
1	498642.37	2239456.47
2	498639.60	2239460.79
3	498636.09	2239458.54
4	498638.95	2239454.22
1	498642.37	2239456.47

Каталог координат земельного участка 3У27  
Система координат МСК 59

№	X	Y
1	2	3
1	498687.36	2239406.13
2	498689.69	2239408.59
3	498685.95	2239412.28
4	498683.66	2239409.94
1	498687.36	2239406.13

Каталог координат земельного участка 1252:3У1  
Система координат МСК 59

№	X	Y
1	2	3
1	498754.72	2239398.03
2	498718.88	2239411.58
3	498713.50	2239395.45
4	498711.88	2239390.59
5	498710.26	2239385.76
6	498710.26	2239385.76
7	498705.29	2239377.03
8	498720.70	2239360.95
9	498732.50	2239373.81
10	498734.44	2239375.93
1	498754.72	2239398.03

Каталог координат земельного участка 757:3У1  
Система координат МСК 59

№	X	Y
1	2	3
1	498743.20	2239336.89
2	498759.24	2239351.42
3	498765.34	2239356.94
4	498774.20	2239365.44

5	498777.06	2239366.46
6	498778.44	2239367.80
7	498781.91	2239371.29
8	498791.84	2239381.67
9	498780.43	2239394.97
10	498770.11	2239395.93
11	498754.72	2239398.03
12	498734.44	2239375.93
13	498732.50	2239373.81
14	498720.70	2239360.95
1	498743.20	2239336.89

Каталог координат земельного участка ЗУ7  
Система координат МСК 59

№	X	Y
1	2	3
1	498580.80	2239582.47
2	498580.01	2239582.47
3	498568.76	2239601.83
4	498567.73	2239603.60
5	498562.64	2239600.84
6	498567.66	2239593.06
7	498572.69	2239586.61
8	498574.02	2239584.12
9	498575.56	2239581.25
10	498577.20	2239578.18
1	498580.80	2239582.47

Каталог координат земельного участка ЗУ9  
Система координат МСК 59

№	X	Y
1	2	3
1	498447.62	2239495.16
2	498460.64	2239465.83
3	498482.29	2239420.92
4	498488.81	2239410.36
5	498489.92	2239407.57
6	498482.28	2239403.43
7	498481.37	2239405.65
8	498484.79	2239407.09
9	498483.63	2239409.85
10	498478.14	2239421.07
11	498477.64	2239420.91
12	498473.32	2239430.61

13	498462.84	2239452.84
14	498456.64	2239464.99
15	498452.96	2239472.07
16	498443.07	2239493.40
1	498447.62	2239495.16
1	498390.13	2239653.34
2	498395.21	2239652.91
3	498398.78	2239651.15
4	498395.68	2239646.83
5	498395.57	2239647.06
6	498391.55	2239647.42
7	498378.06	2239640.40
8	498376.53	2239638.06
9	498376.82	2239635.27
10	498384.98	2239617.81
11	498407.59	2239573.21
12	498436.91	2239513.35
13	498441.45	2239505.55
14	498443.43	2239503.96
15	498436.41	2239501.14
16	498436.20	2239502.88
17	498435.67	2239506.18
18	498433.61	2239510.77
19	498421.74	2239534.20
20	498405.93	2239566.65
21	498402.25	2239574.32
22	498399.67	2239579.18
23	498394.69	2239588.85
24	498391.28	2239595.97
25	498383.28	2239611.27
26	498379.72	2239619.04
27	498370.74	2239635.87
28	498367.33	2239637.34
29	498356.16	2239631.82
30	498341.40	2239624.41
31	498328.02	2239617.96
32	498325.04	2239625.80
33	498331.03	2239627.71
34	498337.39	2239630.41
35	498356.82	2239639.59
36	498373.36	2239645.59
37	498381.47	2239651.38



1	498390.13	2239653.34
---	-----------	------------

Каталог координат земельного участка ЗУ8  
Система координат МСК 59

№	X	Y
1	2	3
1	498372.80	2239478.70
2	498350.75	2239522.84
3	498346.72	2239531.37
4	498347.26	2239531.71
5	498346.66	2239532.96
6	498346.12	2239532.65
7	498343.88	2239537.38
8	498341.69	2239536.45
9	498340.19	2239535.69
10	498347.26	2239519.79
11	498368.08	2239477.17
1	498372.80	2239478.70

## **1. Цели разработки проекта межевания территории**

Проект межевания территории подготовлен в целях определения местоположения границ, образуемых и изменяемых земельных участков, в соответствии с пунктом 1 части 2 статьи 43 Градостроительного кодекса Российской Федерации.

Проектом межевания территории не предусмотрено установление, изменение, отмена красных линий для застроенных территорий, в границах которых не планируется размещение новых объектов капитального строительства, а также установление, изменение, отмена красных линий в связи с образованием и (или) изменением земельного участка, расположенного в границах территории, применительно к которой не предусматривается осуществление деятельности по комплексному и устойчивому развитию территории, при условии, что такие установление, изменение, отмена влекут за собой исключительно изменение границ территории общего пользования, предусмотренные пунктом 2 части 2 статьи 43 Градостроительного кодекса Российской Федерации.

## **2. Материалы по обоснованию проекта межевания территории**

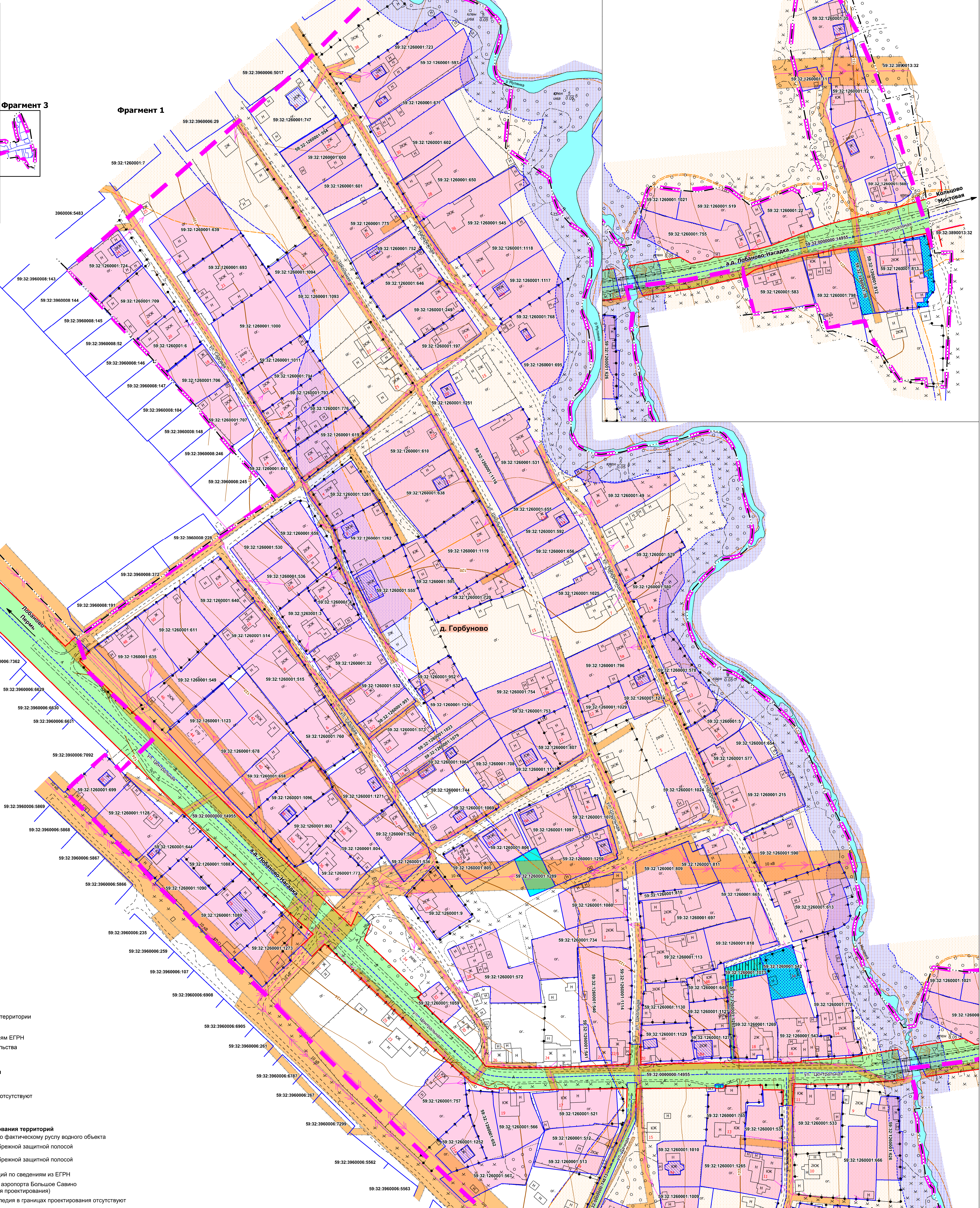
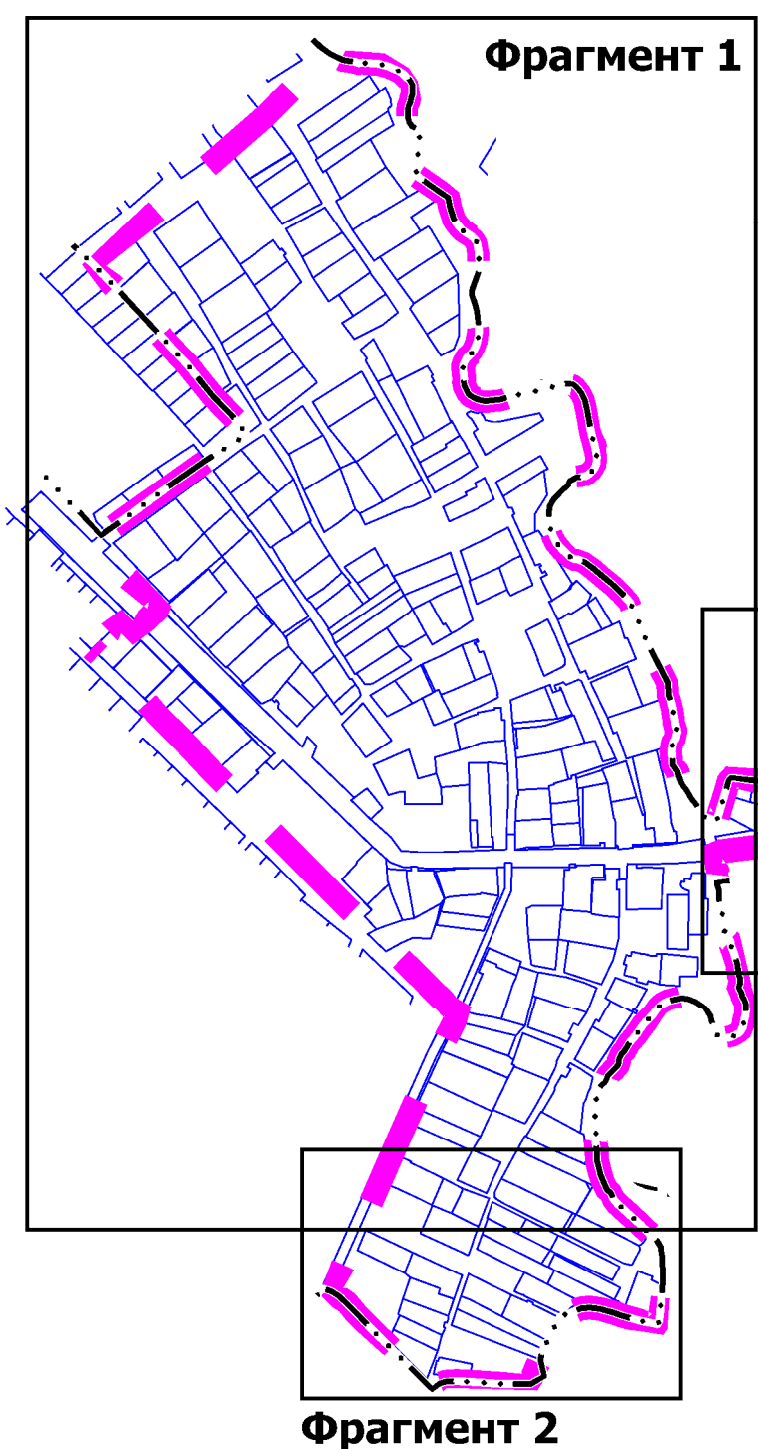
Проект межевания территории разработан в составе проекта планировки территории, в связи с чем, отсутствует необходимость дублирования информации, касающейся описания существующей характеристики территории, а также границ зон с особыми условиями использования территории.

Вышеуказанная информация представлена в Томе 2 «Проект планировки территории. Материалы по обоснованию».

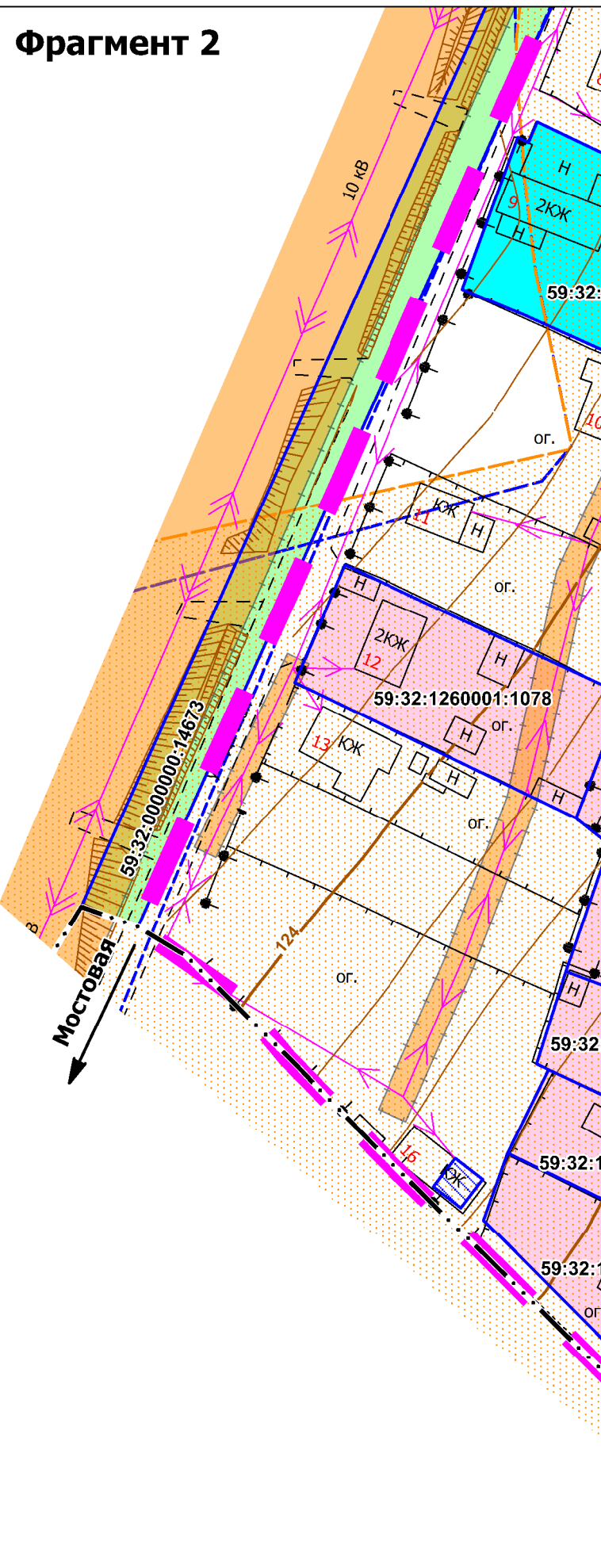


Проект планировки и проект межевания территории кадастрового квартала 59:32:1260001  
 д. Горбуново Лобановского сельского поселения Пермского муниципального района Пермского края  
 ЧЕРТЕЖ МАТЕРИАЛОВ ПО ОБОСНОВАНИЮ ПРОЕКТА МЕЖЕВАНИЯ ТЕРРИТОРИИ  
 М 1:1000

Фрагмент 3



- Условные обозначения**
- Границы**
- Граница подготовки проекта планировки территории
  - Граница населенного пункта
  - Границы земельных участков по сведениям ЕГРН
  - Границы объектов капитального строительства по сведениям ЕГРН
  - Красные линии, существующие
- Формы собственности на земельные участки**
- Муниципальная собственность
  - Частная собственность
  - Сведения о зарегистрированных правах отсутствуют
- Вид права на земельные участки**
- Аренда
  - Постоянное (бессрочное) пользование
- Границы зон с особыми условиями использования территорий**
- Береговая полоса общего пользования по фактическому руслу водного объекта
  - Водоохранная зона, совмещенная с прибрежной защитной полосой по сведениям из ЕГРН
  - Водоохранная зона, совмещенная с прибрежной защитной полосой по фактическому руслу водного объекта
  - Охранные зоны инженерных коммуникаций по сведениям из ЕГРН
  - Приаэродромная территория аэродрома аэропорта Большое Савино (в границы зоны попадает вся территория проектирования)
- Границы территорий объектов культурного наследия в границах проектирования отсутствуют





### 3. Перечень существующих земельных участков

№	Кадастровый номер	Адрес земельного участка	Землепользователь (правообладатель)	Форма собственности / вид права на земельный участок	Вид разрешенного использования	Площадь, кв.м
1	59:32:0000000:325 (Единое землепользование)	Местоположение установлено относительно ориентира, расположенного за пределами участка. Почтовый адрес ориентира: Пермский край, Пермский р-н, Лобановское с/п, д. Горбуново, ул. Центральная, дом 5.	частная собственность	собственность	Для ведения личного подсобного хозяйства	1931+/-10
2	59:32:1260001:3	Пермский край, Пермский р-н, Лобановское с/п, д. Горбуново, ул. Садовая, дом 9	частная собственность	собственность	Для ведения личного подсобного хозяйства	1100+/-16
3	59:32:1260001:4	Пермский край, Пермский р-н, Лобановское с/п, д. Горбуново, пер. Садовый, дом 5а	частная собственность	собственность	Для ведения личного подсобного хозяйства	1100 +/- 16
4	59:32:1260001:5	Местоположение установлено относительно ориентира, расположенного за пределами участка. Почтовый адрес ориентира: Пермский край, Пермский р-н, Лобановское с/п, д. Горбуново, ул.	частная собственность	собственность	Для ведения личного подсобного хозяйства	819+/-10

		Набережная, дом 10.				
5	59:32:1260001:6	Местоположение установлено относительно ориентира, расположенного за пределами участка. Почтовый адрес ориентира: Пермский край, Пермский р-н, Лобановское с/п, д. Горбуново, ул. Садовая, дом 20.	частная собственность	собственность	Для ведения личного подсобного хозяйства	1188 +/- 14
6	59:32:1260001:9	Пермский край, Пермский р-н, Лобановское с/п, д. Горбуново, ул. Центральная, дом 28 а	частная собственность	общая совместная собственность	Для ведения личного подсобного хозяйства	1313 +/- 14
7	59:32:1260001:14	Местоположение установлено относительно ориентира, расположенного за пределами участка. Почтовый адрес ориентира: Пермский край, Пермский р-н, Лобановское с/п, д. Горбуново, ул. Школьная, дом 10а.	частная собственность	собственность	Для ведения личного подсобного хозяйства	1100
8	59:32:1260001:22	Местоположение установлено относительно ориентира, расположенного за пределами участка. Почтовый адрес ориентира: Пермский край, Пермский р-н, Лобановское	частная собственность	собственность	для личного подсобного хозяйства	1060+/-7

		с/п, д. Горбуново, ул. Центральная, дом 8.				
9	59:32:1260001:27	Местоположение установлено относительно ориентира, расположенного за пределами участка. Почтовый адрес ориентира: Пермский край, Пермский р-н, Лобановское с/п, д. Горбуново, ул. Зеленая, дом 27.	частная собственность	собственность	Для ведения личного подсобного хозяйства	998
10	59:32:1260001:31	Местоположение установлено относительно ориентира, расположенного за пределами участка. Почтовый адрес ориентира: Пермский край, Пермский р-н, Лобановское с/п, д. Горбуново.	частная собственность	собственность	Для личного подсобного хозяйства	747+/-8
11	59:32:1260001:32	Местоположение установлено относительно ориентира, расположенного за пределами участка. Почтовый адрес ориентира: Пермский край, Пермский р-н, Лобановское с/п, д. Горбуново, ул. Садовая, дом 7.	частная собственность	общая совместная собственность	Для ведения личного подсобного хозяйства	1787 +/- 8

12	59:32:1260001:35	Местоположение установлено относительно ориентира, расположенного за пределами участка. Почтовый адрес ориентира: Пермский край, Пермский р-н, Лобановское с/п, д. Горбуново, ул. Центральная, 2а.	частная собственность	собственность	Для ведения личного подсобного хозяйства	801 +/- 12
13	59:32:1260001:36	Местоположение установлено относительно ориентира, расположенного за пределами участка. Почтовый адрес ориентира: Пермский край, Пермский р-н, Лобановское с/п, д. Горбуново, ул. Центральная.	физическая лицо	аренда	Для садоводства	414 +/- 14
14	59:32:1260001:49	Местоположение установлено относительно ориентира, расположенного за пределами участка. Почтовый адрес ориентира: Пермский край, Пермский р-н, Лобановское с/п, д. Горбуново, ул. Набережная, дом 20.	частная собственность	общая долевая собственность	Для ведения личного подсобного хозяйства	1480 +/- 8
15	59:32:1260001:99	Местоположение установлено относительно ориентира, расположенного за пределами участка. Почтовый адрес ориентира: Пермский край, Пермский р-н, Лобановское	частная собственность	собственность	Для ведения личного подсобного хозяйства	1331 +/- 10

		с/п, д. Горбуново.				
16	59:32:1260001:106	Пермский край, Пермский р-н, Лобановское с/п, д. Горбуново, ул. Центральная	сведения о зарегистрированных правах, отсутствуют.	-	Под общественную застройку	18 +/- 1
17	59:32:1260001:113	Местоположение установлено относительно ориентира, расположенного за пределами участка. Почтовый адрес ориентира: Пермский край, Пермский р-н, Лобановское с/п, д. Горбуново, ул. Школьная, 6.	частная собственность	собственность	Для личного подсобного хозяйства	1572 +/- 8
18	59:32:1260001:197	Пермский край, Пермский р-н, Лобановское с/п, д. Горбуново, ул. Набережная, дом 17	частная собственность	собственность	Для ведения личного подсобного хозяйства	1130 +/- 4
19	59:32:1260001:215	Пермский край, Пермский р-н, Лобановское с/п, д. Горбуново, ул. Набережная, дом 6	частная собственность	собственность	для личного подсобного хозяйства	2190
20	59:32:1260001:249	Пермский край, Пермский р-н, Лобановское с/п, д. Горбуново, ул. Набережная, дом 21	частная собственность	собственность	Для ведения личного подсобного хозяйства	1000



21	59:32:1260001:512	Местоположение установлено относительно ориентира, расположенного за пределами участка. Почтовый адрес ориентира: Пермский край, Пермский р-н, Лобановское с/п, д. Горбуново, ул. Школьная, дом 1а.	частная собственность	общая долевая собственность	Для ведения личного подсобного хозяйства	1000
22	59:32:1260001:513	Местоположение установлено относительно ориентира, расположенного за пределами участка. Почтовый адрес ориентира: Пермский край, Пермский р-н, Лобановское с/п, д. Горбуново, ул. Школьная.	частная собственность	общая долевая собственность	Для ведения личного подсобного хозяйства	650
23	59:32:1260001:514	Местоположение установлено относительно ориентира, расположенного за пределами участка. Почтовый адрес ориентира: Пермский край, Пермский р-н, Лобановское с/п, д. Горбуново, ул. Садовая, дом 10.	частная собственность	собственность	Для ведения личного подсобного хозяйства	1053
24	59:32:1260001:515	Местоположение установлено относительно ориентира, расположенного за пределами участка. Почтовый адрес ориентира: Пермский край, Пермский р-н, Лобановское с/п, д. Горбуново, ул. Садовая,	частная собственность	общая долевая собственность	Для ведения личного подсобного хозяйства	1998

		дом 8.				
25	59:32:1260001:517	Местоположение установлено относительно ориентира, расположенного за пределами участка. Почтовый адрес ориентира: Пермский край, Пермский р-н, Лобановское с/п, д. Горбуново, ул. Зеленая, дом 3.	частная собственность	общая долевая собственность	Для ведения личного подсобного хозяйства	1400 +/- 4
26	59:32:1260001:519	Местоположение установлено относительно ориентира, расположенного за пределами участка. Почтовый адрес ориентира: Пермский край, Пермский р-н, Лобановское с/п, д. Горбуново, ул. Центральная, дом 10.	частная собственность	собственность	Отдельно стоящие одноквартирные жилые дома с приусадебными участками этажностью не выше 3 этажей	1650 +/- 16
27	59:32:1260001:521	Местоположение установлено относительно ориентира, расположенного за пределами участка. Почтовый адрес ориентира: Пермский край, Пермский р-н, Лобановское с/п, д. Горбуново, ул. Центральная, дом 17	частная собственность	общая долевая собственность	Для ведения личного подсобного хозяйства	1536

28	59:32:1260001:522	Местоположение установлено относительно ориентира, расположенного за пределами участка. Почтовый адрес ориентира: Пермский край, Пермский р-н, Лобановское с/п, д. Горбуново, ул. Зеленая, дом 31.	частная собственность	собственность	Для ведения личного подсобного хозяйства	745
29	59:32:1260001:523	Местоположение установлено относительно ориентира, расположенного за пределами участка. Почтовый адрес ориентира: Пермский край, Пермский р-н, Лобановское с/п, д. Горбуново.	частная собственность	собственность	Для ведения личного подсобного хозяйства	2500 +/- 11
30	59:32:1260001:524	Пермский край, Пермский р-н, Лобановское с/п, д. Горбуново, ул. Зеленая, дом 20а	частная собственность	собственность	Для садоводства	1000 +/- 10
31	59:32:1260001:525	Местоположение установлено относительно ориентира, расположенного за пределами участка. Почтовый адрес ориентира: Пермский край, Пермский р-н, Лобановское с/п, д. Горбуново, ул. Зеленая, дом 25.	частная собственность	собственность	Для ведения личного подсобного хозяйства	1240

32	59:32:1260001:528	Местоположение установлено относительно ориентира, расположенного за пределами участка. Почтовый адрес ориентира: Пермский край, Пермский р-н, Лобановское с/п, д. Горбуново, ул. Садовая, дом 2.	частная собственность	собственность	Для садоводства	1000 +/- 6
33	59:32:1260001:529	Местоположение установлено относительно ориентира, расположенного за пределами участка. Почтовый адрес ориентира: Пермский край, Пермский р-н, Лобановское с/п, д. Горбуново.	частная собственность	собственность	Для ведения личного подсобного хозяйства	2000 +/- 11
34	59:32:1260001:530	Местоположение установлено относительно ориентира, расположенного за пределами участка. Почтовый адрес ориентира: Пермский край, Пермский р-н, Лобановское с/п, д. Горбуново, ул. Садовая, дом 11.	частная собственность	собственность	под индивидуальную жилую застройку	1000 +/- 6
35	59:32:1260001:531	Местоположение установлено относительно ориентира, расположенного за пределами участка. Почтовый адрес ориентира: Пермский край, Пермский р-н, Лобановское с/п, д. Горбуново, ул.	частная собственность	собственность	Для садоводства	2000 +/- 5

		Набережная, дом 13.				
36	59:32:1260001:532	Местоположение установлено относительно ориентира, расположенного за пределами участка. Почтовый адрес ориентира: Пермский край, р-н Пермский, с/п Лобановское, д. Горбуново, ул. Садовая, д. 5.	частная собственность	общая долевая собственность	Для ведения личного подсобного хозяйства	980 +/- 7
37	59:32:1260001:533	Местоположение установлено относительно ориентира, расположенного за пределами участка. Почтовый адрес ориентира: Пермский край, Пермский р-н, Лобановское с/п, д. Горбуново, ул. Центральная, дом 11.	частная собственность	общая долевая собственность	Для садоводства	1500 +/- 8
38	59:32:1260001:534	Местоположение установлено относительно ориентира, расположенного за пределами участка. Почтовый адрес ориентира: Пермский край, Пермский р-н, Лобановское с/п, д. Горбуново, ул. Садовая, в 0.015 км на юго-восток от дом 2.	частная собственность	собственность	Для садоводства	364 +/- 4

39	59:32:1260001:535	Пермский край, Пермский р-н, Лобановское с/п, д. Горбуново, ул. Зеленая, дом 13	частная собственность	собственность	для личного подсобного хозяйства	1100 +/- 4
40	59:32:1260001:536	Местоположение установлено относительно ориентира, расположенного за пределами участка. Почтовый адрес ориентира: Пермский край, Пермский р-н, Лобановское с/п, д. Горбуново, ул. Садовая, дом 11а.	частная собственность	собственность	для личного подсобного хозяйства	1048 +/- 14
41	59:32:1260001:539	Местоположение установлено относительно ориентира, расположенного за пределами участка. Почтовый адрес ориентира: Пермский край, Пермский р-н, Лобановское с/п, д. Горбуново, ул. Зеленая, дом 29.	частная собственность	собственность	Для ведения личного подсобного хозяйства	873 +/- 7
42	59:32:1260001:540	Местоположение установлено относительно ориентира, расположенного за пределами участка. Почтовый адрес ориентира: Пермский край, Пермский р-н, Лобановское с/п, д. Горбуново, ул. Центральная, дом 22.	частная собственность	общая долевая собственность	Для садоводства	1500 +/- 11

43	59:32:1260001:541	Местоположение установлено относительно ориентира, расположенного за пределами участка. Почтовый адрес ориентира: Пермский край, Пермский р-н, Лобановское с/п, д. Горбуново, ул. Центральная, в 0.01 км на запад от дом 22.	частная собственность	общая долевая собственность	Для садоводства	177 +/- 4
44	59:32:1260001:542	Российская Федерация, Пермский край, м.р-н Пермский, с.п. Лобановское, д Горбуново, ул Набережная, з/у 1а	физическое лицо	аренда	для личного подсобного хозяйства	881 +/- 6
45	59:32:1260001:543	Местоположение установлено относительно ориентира, расположенного за пределами участка. Почтовый адрес ориентира: Пермский край, Пермский р-н, Лобановское с/п, д. Горбуново, ул. Центральная, дом 16.	частная собственность	собственность	Для ведения личного подсобного хозяйства	1500 +/- 8
46	59:32:1260001:545	Местоположение установлено относительно ориентира, расположенного за пределами участка. Почтовый адрес ориентира: Пермский край, Пермский р-н, Лобановское с/п, д. Горбуново, ул. Набережная, дом 26.	частная собственность	собственность	для личного подсобного хозяйства	2500 +/- 9

47	59:32:1260001:546	Пермский край, Пермский р-н, Лобановское с/п, д. Горбуново, ул. Зеленая, дом 6	Сведения о зарегистрированных правах, отсутствуют	-	Для ведения личного подсобного хозяйства	1700 +/- 10
48	59:32:1260001:547	Местоположение установлено относительно ориентира, расположенного за пределами участка. Почтовый адрес ориентира: Пермский край, Пермский р-н, Лобановское с/п, д. Горбуново, ул. Школьная, в 0.05 км на юг от дом 2.	частная собственность	собственность	для личного подсобного хозяйства	1069 +/- 9
49	59:32:1260001:548	Местоположение установлено относительно ориентира, расположенного за пределами участка. Почтовый адрес ориентира: Пермский край, Пермский р-н, Лобановское с/п, д. Горбуново, ул. Школьная, в 0.022 км на восток от дом 2.	частная собственность	общая долевая собственность	Для ведения личного подсобного хозяйства	1231 +/- 8
50	59:32:1260001:549	Местоположение установлено относительно ориентира, расположенного за пределами участка. Почтовый адрес ориентира: Пермский край, Пермский р-н, Лобановское с/п, д. Горбуново, ул. Центральная, дом 46.	частная собственность	собственность	для личного подсобного хозяйства	2000 +/- 8



51	59:32:1260001:553	Местоположение установлено относительно ориентира, расположенного за пределами участка. Почтовый адрес ориентира: Пермский край, Пермский р-н, Лобановское с/п, д. Горбуново, ул. Зеленая, дом 33.	частная собственность	собственность	для личного подсобного хозяйства	1000 +/- 8
52	59:32:1260001:554	Местоположение установлено относительно ориентира, расположенного за пределами участка. Почтовый адрес ориентира: Пермский край, Пермский р-н, Лобановское с/п, д. Горбуново, ул. Набережная, в 0.001 км на северо-запад от дом 29.	частная собственность	собственность	для личного подсобного хозяйства	466 +/- 7
53	59:32:1260001:555	Пермский край, Пермский р-н, Лобановское с/п, д. Горбуново, пер. Садовый, дом 2	частная собственность	собственность	для личного подсобного хозяйства	1786 +/- 9
54	59:32:1260001:557	Местоположение установлено относительно ориентира, расположенного за пределами участка. Почтовый адрес ориентира: Пермский край, Пермский р-н, Лобановское с/п, д. Горбуново, ул. Зеленая, дом 14 а.	частная собственность	собственность	Отдельно стоящие одноквартирные жилые дома с приусадебными участками этажностью не выше 3 этажей	1690 +/- 14

55	59:32:1260001:558	Местоположение установлено относительно ориентира, расположенного за пределами участка. Почтовый адрес ориентира: Пермский край, Пермский р-н, Лобановское с/п, д. Горбуново, ул. Зеленая, дом 26а.	частная собственность	собственность	Для ведения личного подсобного хозяйства	1320 +/- 16
56	59:32:1260001:559	Местоположение установлено относительно ориентира, расположенного за пределами участка. Почтовый адрес ориентира: Пермский край, Пермский р-н, Лобановское с/п, д. Горбуново, ул. Зеленая, дом 26.	частная собственность	собственность	Для ведения личного подсобного хозяйства	1065 +/- 14
57	59:32:1260001:560	Местоположение установлено относительно ориентира, расположенного за пределами участка. Почтовый адрес ориентира: Пермский край, Пермский р-н, Лобановское с/п, д. Горбуново, ул. Зеленая, дом 22.	частная собственность	собственность	Для личного подсобного хозяйства	1212 +/- 10
58	59:32:1260001:561	Местоположение установлено относительно ориентира, расположенного за пределами участка. Почтовый адрес ориентира: Пермский край, Пермский р-н, Лобановское с/п, д. Горбуново, ул. Зеленая,	частная собственность	собственность	Для ведения личного подсобного хозяйства	1137 +/- 24

		дом 28				
59	59:32:1260001:564	Местоположение установлено относительно ориентира, расположенного за пределами участка. Почтовый адрес ориентира: Пермский край, р-н Пермский, д. Горбуново, ул. Школьная, дом 2.	сведения о зарегистрированных правах, отсутствуют	-	Для личного подсобного хозяйства	2300
60	59:32:1260001:566	Пермский край, Пермский р-н., Лобановское с/п, д. Горбуново, ул. Центральная, д. 19	частная собственность	собственность	Для ведения личного подсобного хозяйства	1231 +/- 8
61	59:32:1260001:569	Местоположение установлено относительно ориентира, расположенного за пределами участка. Почтовый адрес ориентира: Пермский край, р-н Пермский, д. Горбуново, ул. Центральная.	сведения о зарегистрированных правах отсутствуют	-	Для личного подсобного хозяйства	1500
62	59:32:1260001:571	Местоположение установлено относительно ориентира, расположенного за пределами участка. Почтовый адрес ориентира: Пермский край, р-н Пермский, д. Горбуново, ул. Центральная, дом 22.	сведения о зарегистрированных правах отсутствуют	-	Для садоводства	1500

63	59:32:1260001:572	Местоположение установлено относительно ориентира, расположенного за пределами участка. Почтовый адрес ориентира: Пермский край, Пермский р-н, Лобановское с/п, д. Горбуново, ул. Центральная, дом 28	частная собственность	собственность	Для ведения личного подсобного хозяйства	2077 +/- 18
64	59:32:1260001:573	Местоположение установлено относительно ориентира, расположенного за пределами участка. Почтовый адрес ориентира: Пермский край, Пермский р-н, Лобановское с/п, д. Горбуново, ул. Садовая 3/1.	частная собственность	собственность	Для индивидуальног о жилищного строительства	1000 +/- 11
65	59:32:1260001:575	Местоположение установлено относительно ориентира, расположенного за пределами участка. Почтовый адрес ориентира: Пермский край, Пермский район, д. Горбуново.	частная собственность	собственность	Для личного подсобного хозяйства	800 +/- 7
66	59:32:1260001:576	Местоположение установлено относительно ориентира, расположенного за пределами участка. Почтовый адрес ориентира: Пермский край, Пермский р-н, Лобановское с/п, д. Горбуново, ул.	частная собственность	собственность	Для личного подсобного хозяйства	1500

		Школьная, дом 10.				
67	59:32:1260001:577	Пермский край, Пермский район, д. Горбуново, ул. Набережная, дом 8	частная собственность	собственность	Для личного подсобного хозяйства	990 +/- 11
68	59:32:1260001:578	Пермский край, Пермский р-н, Лобановское с/п, д. Горбуново, ул. Набережная, дом 12	частная собственность	собственность	Для ведения личного подсобного хозяйства	1399 +/- 10
69	59:32:1260001:579	Местоположение установлено относительно ориентира, расположенного за пределами участка. Почтовый адрес ориентира: Пермский край, Пермский р-н, Лобановское с/п, д. Горбуново.	частная собственность	собственность	Для личного подсобного хозяйства	781 +/- 7
70	59:32:1260001:580	Местоположение установлено относительно ориентира, расположенного за пределами участка. Почтовый адрес ориентира: Пермский край, р-н Пермский, д. Горбуново, ул. Набережная, дом 14.	частная собственность	собственность	для ведения личного подсобного хозяйства	1500 +/- 8

71	59:32:1260001:581	Местоположение установлено относительно ориентира, расположенного за пределами участка. Почтовый адрес ориентира: Пермский край, Пермский р-н, Лобановское с/п, д. Горбуново, ул. Набережная, 18.	частная собственность	собственность	Для личного подсобного хозяйства	1914
72	59:32:1260001:582	Местоположение установлено относительно ориентира, расположенного за пределами участка. Почтовый адрес ориентира: Пермский край, Пермский р-н, Лобановское с/п, д. Горбуново.	сведения о зарегистрированных правах отсутствуют	-	Для ведения личного подсобного хозяйства	1500
73	59:32:1260001:583	Местоположение установлено относительно ориентира, расположенного за пределами участка. Почтовый адрес ориентира: Пермский край, Пермский район, Лобановское с/п, д. Горбуново, ул. Центральная, дом 7	частная собственность	собственность	Для личного подсобного хозяйства	1500 +/- 6
74	59:32:1260001:586	Местоположение установлено относительно ориентира, расположенного за пределами участка. Почтовый адрес ориентира: Пермский край, Пермский р-н, Лобановское с/п, д. Горбуново, ул.	частная собственность	собственность	Для личного подсобного хозяйства	2500

		Центральная, дом 1.				
75	59:32:1260001:587	Местоположение установлено относительно ориентира, расположенного за пределами участка. Почтовый адрес ориентира: Пермский край, Пермский р-н, д. Горбуново, ул. Центральная, д. 4.	частная собственность	собственность	Для личного подсобного хозяйства	1500 +/- 8
76	59:32:1260001:588	Местоположение установлено относительно ориентира, расположенного за пределами участка. Почтовый адрес ориентира: Пермский край, Пермский р-н, Лобановское с/п, д. Горбуново, ул. Центральная, дом 6.	частная собственность	собственность	Для ведения личного подсобного хозяйства	600 +/- 10
77	59:32:1260001:589(Единое землепользование)	Местоположение установлено относительно ориентира, расположенного за пределами участка. Почтовый адрес ориентира: Пермский край, Пермский р-н, Лобановское с/п, д. Горбуново, ул. Центральная, дом 2.	частная собственность	собственность	Для ведения личного подсобного хозяйства	1632 +/- 8

78	59:32:1260001:590	Местоположение установлено относительно ориентира, расположенного за пределами участка. Почтовый адрес ориентира: Пермский край, Пермский р-н, Лобановское с/п, д. Горбуново, ул. Набережная.	частная собственность	собственность	Для садоводства	1550 +/- 8
79	59:32:1260001:591	Местоположение установлено относительно ориентира, расположенного за пределами участка. Почтовый адрес ориентира: Пермский край, р-н Пермский, д. Горбуново, ул. Набережная, дом 9.	сведения о зарегистрированных правах отсутствуют	-	Для садоводства	1000
80	59:32:1260001:592	Местоположение установлено относительно ориентира, расположенного за пределами участка. Почтовый адрес ориентира: Пермский край, Пермский р-н, Лобановское с/п, д. Горбуново, ул. Набережная, дом 11 а	частная собственность	собственность	для ведения личного подсобного хозяйства	841 +/- 7
81	59:32:1260001:593	Местоположение установлено относительно ориентира, расположенного за пределами участка. Почтовый адрес ориентира: Пермский край, р-н Пермский, д. Горбуново, ул. Школьная, дом 19	частная собственность	собственность	Для садоводства	1500



82	59:32:1260001:595	Пермский край, Пермский р-н, Лобановское с/п, д. Горбуново	частная собственность	собственность	Для ведения личного подсобного хозяйства	1100 +/- 6.63
83	59:32:1260001:597	Местоположение установлено относительно ориентира, расположенного за пределами участка. Почтовый адрес ориентира: Пермский край, Пермский р-н, Лобановское с/п, д. Горбуново, ул. Набережная, дом 34.	частная собственность	собственность	отдельно стоящие одноквартирные жилые дома с приусадебными участками этажностью не выше 3 этажей	1779 +/- 12
84	59:32:1260001:598	Местоположение установлено относительно ориентира, расположенного за пределами участка. Почтовый адрес ориентира: Пермский край, р-н Пермский, д. Горбуново.	сведения о зарегистрированных правах отсутствуют	-	Для личного подсобного хозяйства	2500
85	59:32:1260001:599	Местоположение установлено относительно ориентира, расположенного за пределами участка. Почтовый адрес ориентира: Пермский край, Пермский р-н, Лобановское с/п, д. Горбуново, ул. Набережная, дом 38.	частная собственность	собственность	Для личного подсобного хозяйства	1500

86	59:32:1260001:600	Местоположение установлено относительно ориентира, расположенного за пределами участка. Почтовый адрес ориентира: Пермский край, Пермский р-н, Лобановское с/п, д. Горбуново, ул. Набережная, дом 29	частная собственность	собственность	Для ведения личного подсобного хозяйства	1200 +/- 8
87	59:32:1260001:601	Местоположение установлено относительно ориентира, расположенного за пределами участка. Почтовый адрес ориентира: Пермский край, Пермский р-н, Лобановское с/п, д. Горбуново, ул. Набережная, 27	частная собственность	собственность	Для ведения личного подсобного хозяйства	1000 +/- 7
88	59:32:1260001:602	Местоположение установлено относительно ориентира, расположенного за пределами участка. Почтовый адрес ориентира: Пермский край, Пермский р-н, Лобановское с/п, д. Горбуново, ул. Набережная, дом 30.	частная собственность	собственность	под индивидуальную жилиую застройку	1700 +/- 9
89	59:32:1260001:603	Местоположение установлено относительно ориентира, расположенного за пределами участка. Почтовый адрес ориентира: Пермский край, р-н Пермский, д. Горбуново.	частная собственность	собственность	Для личного подсобного хозяйства	1359

90	59:32:1260001:604	Местоположение установлено относительно ориентира, расположенного за пределами участка. Почтовый адрес ориентира: Пермский край, Пермский р-н, д. Горбуново.	частная собственность	собственность	Для личного подсобного хозяйства	1000
91	59:32:1260001:605	Местоположение установлено относительно ориентира, расположенного за пределами участка. Почтовый адрес ориентира: Пермский край, р-н Пермский, д. Горбуново.	сведения о зарегистрированных правах отсутствуют	-	Для личного подсобного хозяйства	1400
92	59:32:1260001:606	Местоположение установлено относительно ориентира, расположенного за пределами участка. Почтовый адрес ориентира: Пермский край, р-н Пермский, д. Горбуново.	сведения о зарегистрированных правах отсутствуют	-	Для личного подсобного хозяйства	1500
93	59:32:1260001:607	Местоположение установлено относительно ориентира, расположенного за пределами участка. Почтовый адрес ориентира: Пермский край, р-н Пермский, д. Горбуново	сведения о зарегистрированных правах отсутствуют	-	Для личного подсобного хозяйства	2000
94	59:32:1260001:608	Местоположение установлено относительно ориентира, расположенного за пределами участка. Почтовый адрес ориентира: Пермский край, Пермский р-н, Лобановское	частная собственность	собственность	для ведения личного подсобного хозяйства	1000

		с/п, д. Горбуново, ул. Школьная, дом 27.				
95	59:32:1260001:609	Местоположение установлено относительно ориентира, расположенного за пределами участка. Почтовый адрес ориентира: Пермский край, р-н Пермский, д. Горбуново, ул. Садовая	сведения о зарегистрированных правах отсутствуют	-	Для личного подсобного хозяйства	1000
96	59:32:1260001:610	Пермский край, Пермский р-н, Лобановское с/п, д. Горбуново	частная собственность	собственность	Для личного подсобного хозяйства	1650 +/- 14
97	59:32:1260001:611	Местоположение установлено относительно ориентира, расположенного за пределами участка. Почтовый адрес ориентира: Пермский край, Пермский р-н, Лобановское с/п, д. Горбуново, ул. Центральная, дом 50.	частная собственность	собственность	для личного подсобного хозяйства	1800 +/- 9
98	59:32:1260001:612	Местоположение установлено относительно ориентира, расположенного за пределами участка. Почтовый адрес ориентира: Пермский край, Пермский р-н, Лобановское с/п, д. Горбуново, ул.	частная собственность	общая долевая собственность	для личного подсобного хозяйства	1324

		Центральная, 9.				
99	59:32:1260001:613	Пермский край, Пермский р-н, Лобановское с/п, д. Горбуново, ул. Набережная, 2	частная собственность	собственность	Для ведения личного подсобного хозяйства	2297 +/- 10
100	59:32:1260001:615	Местоположение установлено относительно ориентира, расположенного за пределами участка. Почтовый адрес ориентира: Пермский край, р- н Пермский, д. Горбуново, ул. Центральная, дом 8	сведения о зарегистрированных правах отсутствуют	-	Для личного пособного хозяйства	1060
101	59:32:1260001:616	Местоположение установлено относительно ориентира, расположенного за пределами участка. Почтовый адрес ориентира: Пермский край, р- н Пермский, д. Горбуново, ул. Центральная, дом 21.	сведения о зарегистрированных правах отсутствуют	-	Для личного пособного хозяйства	910
102	59:32:1260001:617	Местоположение установлено относительно ориентира, расположенного за пределами участка. Почтовый адрес ориентира: Пермский край, р- н Пермский, д. Горбуново	сведения о зарегистрированных правах отсутствуют	-	Для личного пособного хозяйства	1003

103	59:32:1260001:618	Местоположение установлено относительно ориентира, расположенного за пределами участка. Почтовый адрес ориентира: Пермский край, р-н Пермский, д. Горбуново	сведения о зарегистрированных правах отсутствуют	-	Для личного пособного хозяйства	1500
104	59:32:1260001:619	Местоположение установлено относительно ориентира, расположенного за пределами участка. Почтовый адрес ориентира: Пермский край, Пермский р-н, Лобановское с/п, д. Горбуново, ул. Садовая, дом 13	частная собственность	собственность	Для садоводства	1365 +/- 8
105	59:32:1260001:621	Местоположение установлено относительно ориентира, расположенного за пределами участка. Почтовый адрес ориентира: Пермский край, Пермский р-н, Лобановское с/п, д. Горбуново, ул. Школьная	частная собственность	собственность	для личного подсобного хозяйства	2312
106	59:32:1260001:622	Местоположение установлено относительно ориентира, расположенного за пределами участка. Почтовый адрес ориентира: Пермский край, Пермский район, Лобановское с/п, д. Горбуново.	частная собственность	общая долевая собственность	для личного подсобного хозяйства	1159 +/- 11.92

107	59:32:1260001:623	Местоположение установлено относительно ориентира, расположенного за пределами участка. Почтовый адрес ориентира: Пермский край, Пермский р-н, Лобановское с/п, д. Горбуново, ул. Садовый переулок, дом 1	частная собственность	собственность	для личного подсобного хозяйства	1600
108	59:32:1260001:624	Местоположение установлено относительно ориентира, расположенного за пределами участка. Почтовый адрес ориентира: Пермский край, р-н Пермский, д. Горбуново	сведения о зарегистрированных правах отсутствуют	-	для личного подсобного хозяйства	1000
109	59:32:1260001:625	Местоположение установлено относительно ориентира, расположенного за пределами участка. Почтовый адрес ориентира: Пермский край, р-н Пермский, д. Горбуново, ул. Зеленая, дом 10	сведения о зарегистрированных правах отсутствуют	-	для личного подсобного хозяйства	1500
110	59:32:1260001:626	Пермский край, Пермский р-н, Лобановское с/п, д. Горбуново, ул. Центральная, дом 9, Квартира 3	частная собственность	собственность	Для ведения личного подсобного хозяйства	1135 +/- 20
111	59:32:1260001:627	Местоположение установлено относительно ориентира, расположенного за пределами участка. Почтовый адрес ориентира: Пермский край, р-	сведения о зарегистрированных правах отсутствуют	-	для личного подсобного хозяйства	1040

		н Пермский, д. Горбуново, ул. Зеленая, дом 23				
112	59:32:1260001:628	Местоположение установлено относительно ориентира, расположенного за пределами участка. Почтовый адрес ориентира: Пермский край, р-н Пермский, д. Горбуново	сведения о зарегистрированных правах отсутствуют	-	Для личного пособного хозяйства	1100
113	59:32:1260001:629	Местоположение установлено относительно ориентира, расположенного за пределами участка. Почтовый адрес ориентира: Пермский край, р-н Пермский, д. Горбуново.	сведения о зарегистрированных правах отсутствуют	-	Для личного пособного хозяйства	600
114	59:32:1260001:630	Местоположение установлено относительно ориентира, расположенного за пределами участка. Почтовый адрес ориентира: Пермский край, р-н Пермский, д. Горбуново.	сведения о зарегистрированных правах отсутствуют	-	Для личного пособного хозяйства	1763
115	59:32:1260001:631	Местоположение установлено относительно ориентира, расположенного за пределами участка. Почтовый адрес ориентира: Пермский край, р-н Пермский, д. Горбуново.	сведения о зарегистрированных правах отсутствуют	-	Для личного пособного хозяйства	600



116	59:32:1260001:632	Местоположение установлено относительно ориентира, расположенного за пределами участка. Почтовый адрес ориентира: Пермский край, р-н Пермский, д. Горбуново.	сведения о зарегистрированных правах отсутствуют	-	Для личного подсобного хозяйства	1100
117	59:32:1260001:633	Местоположение установлено относительно ориентира, расположенного за пределами участка. Почтовый адрес ориентира: Пермский край, р-н Пермский, д. Горбуново.	сведения о зарегистрированных правах отсутствуют	-	Для личного подсобного хозяйства	1507
118	59:32:1260001:634	Местоположение установлено относительно ориентира, расположенного за пределами участка. Почтовый адрес ориентира: Пермский край, р-н Пермский, д. Горбуново.	сведения о зарегистрированных правах отсутствуют	-	Для личного подсобного хозяйства	1500
119	59:32:1260001:635	Местоположение установлено относительно ориентира, расположенного за пределами участка. Почтовый адрес ориентира: Пермский край, Пермский р-н, Лобановское с/п, д. Горбуново, ул. Центральная, дом 48	частная собственность	собственность	для личного подсобного хозяйства	1800 +/- 8
120	59:32:1260001:636	Пермский край, Пермский р-н, Лобановское с/п, д. Горбуново, ул. Школьная, 2-а	частная собственность	общая долевая собственность	для личного подсобного хозяйства	1777

121	59:32:1260001:638	Местоположение установлено относительно ориентира, расположенного за пределами участка. Почтовый адрес ориентира: Пермский край, Пермский р-н, Лобановское с/п, д. Горбуново, ул. Школьная, дом 21.	частная собственность	собственность	Для ведения личного подсобного хозяйства	2258 +/- 20
122	59:32:1260001:639	Местоположение установлено относительно ориентира, расположенного за пределами участка. Почтовый адрес ориентира: Пермский край, Пермский р-н, Лобановское с/п, д. Горбуново, ул. Садовая, дом 23.	частная собственность	собственность	для личного подсобного хозяйства	2270 +/- 10
123	59:32:1260001:640	Пермский край, Пермский район, Лобановское с/п, д. Горбуново	частная собственность	собственность	Для ведения личного подсобного хозяйства	1588 +/- 8
124	59:32:1260001:641	Пермский край, Пермский район, д. Горбуново	частная собственность	общая совместная собственность	Для садоводства	836 +/- 6
125	59:32:1260001:642	Местоположение установлено относительно ориентира, расположенного за пределами участка. Почтовый адрес ориентира: Пермский край, р-	частная собственность	собственность	для ведения личного подсобного хозяйства	2000

		н Пермский, д. Горбуново.				
126	59:32:1260001:644	Российская Федерация, Пермский край, м.р-н Пермский, с.п. Лобановское, д. Горбуново, ул. Центральная, з/у 31	частная собственность	собственность	для ведения личного подсобного хозяйства	1036 +/- 11
127	59:32:1260001:646	Местоположение установлено относительно ориентира, расположенного за пределами участка. Почтовый адрес ориентира: Пермский край, Пермский р-н, Лобановское с/п, д. Горбуново, ул. Набережная, дом 21	частная собственность	собственность	Для личного пособного хозяйства	1406 +/- 12
128	59:32:1260001:647	Пермский край, Пермский р-н, Лобановское с/п, д. Горбуново, ул. Школьная, в 0.19 км на юго-запад от дом 4	частная собственность	собственность	для ведения личного подсобного хозяйства	1148 +/- 10
129	59:32:1260001:648	Пермский край, Пермский р-н, Лобановское с/п, д. Горбуново, ул. Центральная, 186	частная собственность	собственность	для ведения личного подсобного хозяйства	590 +/- 6

130	59:32:1260001:649	Пермский край, Пермский район, д. Горбуново	частная собственность	собственность	для личного подсобного хозяйства	1000
131	59:32:1260001:650	Местоположение установлено относительно ориентира, расположенного за пределами участка. Почтовый адрес ориентира: Пермский край, Пермский р-н, Лобановское с/п, д. Горбуново	частная собственность	собственность	Для личного подсобного хозяйства	2116 +/- 11
132	59:32:1260001:651	Местоположение установлено относительно ориентира, расположенного за пределами участка. Почтовый адрес ориентира: Пермский край, р-н Пермский, д. Горбуново.	сведения о зарегистрированных правах отсутствуют	-	Для личного подсобного хозяйства	2000
133	59:32:1260001:652	Пермский край, Пермский р-н, Лобановское с/п, д. Горбуново	частная собственность	собственность	Для личного подсобного хозяйства	837 +/- 6
134	59:32:1260001:653	Местоположение установлено относительно ориентира, расположенного за пределами участка. Почтовый адрес ориентира: Пермский край, р-н Пермский, д. Горбуново.	сведения о зарегистрированных правах отсутствуют	-	Для личного подсобного хозяйства	500

135	59:32:1260001:654	Пермский край, Пермский район, Лобановское с/п, д. Горбуново	частная собственность	общая долевая собственность	Для личного подсобного хозяйства	330 +/- 6
136	59:32:1260001:655	Местоположение установлено относительно ориентира, расположенного за пределами участка. Почтовый адрес ориентира: Пермский край, Пермский р-н, Лобановское с/п, д. Горбуново, ул. Набережная, 13а.	частная собственность	общая долевая собственность	для ведения личного подсобного хозяйства	841 +/- 7
137	59:32:1260001:656	Местоположение установлено относительно ориентира, расположенного за пределами участка. Почтовый адрес ориентира: Пермский край, Пермский р-н, Лобановское с/п, д. Горбуново, ул. Набережная, 11б.	частная собственность	собственность	для ведения личного подсобного хозяйства	841 +/- 7
138	59:32:1260001:657	Местоположение установлено относительно ориентира, расположенного за пределами участка. Почтовый адрес ориентира: Пермский край, Пермский р-н, Лобановское с/п, д. Горбуново, ул. Дачная, дом 10.	частная собственность	собственность	Для личного подсобного хозяйства	1437

139	59:32:1260001:658	Пермский край, Пермский р-н, Лобановское с/п, д. Горбуново	частная собственность	собственность	для ведения личного подсобного хозяйства	1600 +/- 8
140	59:32:1260001:659	Местоположение установлено относительно ориентира, расположенного за пределами участка. Почтовый адрес ориентира: Пермский край, Пермский р-н, Лобановское с/п, д. Горбуново, ул. Садовая, дом 13а.	частная собственность	собственность	для личного подсобного хозяйства и строительства садового дома	1292 +/- 8
141	59:32:1260001:660	Пермский край, Пермский р-н, Лобановское с/п, д. Горбуново, ул. Школьная, дом 25	частная собственность	общая долевая собственность	для ведения личного подсобного хозяйства	1006
142	59:32:1260001:661	Местоположение установлено относительно ориентира, расположенного за пределами участка. Почтовый адрес ориентира: Пермский край, Пермский район, д. Горбуново.	частная собственность	собственность	отдельно стоящие одноквартирные жилые дома с приусадебными участками этажностью не выше трех этажей	1650 +/- 14.22
143	59:32:1260001:664	Местоположение установлено относительно ориентира, расположенного за пределами участка. Почтовый адрес ориентира: Пермский край, р-	сведения о зарегистрированных правах отсутствуют	-	Для огородничества	600

		н Пермский, д. Горбуново.				
144	59:32:1260001:665	Местоположение установлено относительно ориентира, расположенного за пределами участка. Почтовый адрес ориентира: Пермский край, Пермский р-н, Лобановское с/п, д. Горбуново, ул. Набережная, дом 1	частная собственность	собственность	Для личного подсобного хозяйства	1649 +/- 8
145	59:32:1260001:666	Пермский край, Пермский район, д. Горбуново	частная собственность	собственность	Отдельно стоящие многоквартирные жилые дома с приусадебными участками этажностью не выше трех этажей	1099 +/- 12
146	59:32:1260001:667	Местоположение установлено относительно ориентира, расположенного за пределами участка. Почтовый адрес ориентира: Пермский край, р-н Пермский, д. Горбуново.	сведения о зарегистрированных правах отсутствуют	-	Для личного подсобного хозяйства	958

147	59:32:1260001:668	Пермский край, Пермский р-н, Лобановское с/п, д. Горбуново, ул. Дачная, 14	частная собственность	собственность	Для личного подсобного хозяйства	800
148	59:32:1260001:669	Местоположение установлено относительно ориентира, расположенного за пределами участка. Почтовый адрес ориентира: Пермский край, р- н Пермский, д. Горбуново.	сведения о зарегистрированных правах отсутствуют	-	Для личного подсобного хозяйства	800
149	59:32:1260001:670	Местоположение установлено относительно ориентира, расположенного за пределами участка. Почтовый адрес ориентира: Пермский край, р- н Пермский, д. Горбуново.	сведения о зарегистрированных правах отсутствуют	-	Для личного подсобного хозяйства	1000
150	59:32:1260001:671	Местоположение установлено относительно ориентира, расположенного за пределами участка. Почтовый адрес ориентира: Пермский край, р- н Пермский, д. Горбуново	сведения о зарегистрированных правах отсутствуют	-	Для личного подсобного хозяйства	1000
151	59:32:1260001:672	Местоположение установлено относительно ориентира, расположенного за пределами участка. Почтовый адрес ориентира: Пермский край, р- н Пермский, д. Горбуново.	сведения о зарегистрированных правах отсутствуют	-	Для садоводства	1000



152	59:32:1260001:673	Местоположение установлено относительно ориентира, расположенного за пределами участка. Почтовый адрес ориентира: Пермский край, р-н Пермский, д. Горбуново.	сведения о зарегистрированных правах отсутствуют	-	Для садоводства	1500
153	59:32:1260001:674	Местоположение установлено относительно ориентира, расположенного за пределами участка. Почтовый адрес ориентира: Пермский край, р-н Пермский, д. Горбуново.	сведения о зарегистрированных правах отсутствуют	-	Для личного подсобного хозяйства	1000
154	59:32:1260001:675	Местоположение установлено относительно ориентира, расположенного за пределами участка. Почтовый адрес ориентира: Пермский край, р-н Пермский, д. Горбуново.	сведения о зарегистрированных правах отсутствуют	-	Для садоводства	500
155	59:32:1260001:676	Местоположение установлено относительно ориентира, расположенного за пределами участка. Почтовый адрес ориентира: Пермский край, р-н Пермский, д. Горбуново.	сведения о зарегистрированных правах отсутствуют	-	Для личного подсобного хозяйства	2000
156	59:32:1260001:677	Местоположение установлено относительно ориентира, расположенного за пределами участка. Почтовый адрес ориентира: Пермский край, Пермский р-н, Лобановское	частная собственность	собственность	Для ведения личного подсобного хозяйства	1200 +/- 24

		с/п, д. Горбуново, ул. Набережная, дом 32				
157	59:32:1260001:678	местоположение установлено относительно ориентира, расположенного за пределами участка. Почтовый адрес ориентира: Пермский край, Пермский р-н, Лобановское с/п, д. Горбуново, ул. Центральная, 42.	частная собственность	собственность	Для ведения личного подсобного хозяйства	2533 +/- 22
158	59:32:1260001:679	Местоположение установлено относительно ориентира, расположенного за пределами участка. Почтовый адрес ориентира: Пермский край, р-н Пермский, д. Горбуново.	сведения о зарегистрированных правах отсутствуют	-	Для огородничества	600
159	59:32:1260001:680	Местоположение установлено относительно ориентира, расположенного за пределами участка. Почтовый адрес ориентира: Пермский край, р-н Пермский, д. Горбуново.	сведения о зарегистрированных правах отсутствуют	-	Для огородничества	1500
160	59:32:1260001:681	Местоположение установлено относительно ориентира, расположенного за пределами участка. Почтовый адрес ориентира: Пермский край, р-н Пермский, д. Горбуново.	сведения о зарегистрированных правах отсутствуют	-	Для огородничества	1000

161	59:32:1260001:683	Пермский край, Пермский р-н, д. Горбуново	частная собственность	собственность	Для огородничества	600 +/- 8
162	59:32:1260001:684	Местоположение установлено относительно ориентира, расположенного за пределами участка. Почтовый адрес ориентира: Пермский край, р- н Пермский, д. Горбуново.	сведения о зарегистрированных правах отсутствуют	-	Для огородничества	1000
163	59:32:1260001:687	Местоположение установлено относительно ориентира, расположенного за пределами участка. Почтовый адрес ориентира: Пермский край, р- н Пермский, д. Горбуново.	сведения о зарегистрированных правах отсутствуют	-	Для огородничества	1000
164	59:32:1260001:688	Местоположение установлено относительно ориентира, расположенного за пределами участка. Почтовый адрес ориентира: Пермский край, р- н Пермский, д. Горбуново.	сведения о зарегистрированных правах отсутствуют	-	Для личного подсобного хозяйства	1200
165	59:32:1260001:689	Местоположение установлено относительно ориентира, расположенного за пределами участка. Почтовый адрес ориентира: Пермский край, р- н Пермский, д. Горбуново.	сведения о зарегистрированных правах отсутствуют	-	Для личного подсобного хозяйства	600

166	59:32:1260001:690	Местоположение установлено относительно ориентира, расположенного за пределами участка. Почтовый адрес ориентира: Пермский край, Пермский р-н, Лобановское с/п, д. Горбуново, ул. Зеленая, 1	частная собственность	собственность	Для личного подсобного хозяйства	1786 +/- 14
167	59:32:1260001:691	Местоположение установлено относительно ориентира, расположенного за пределами участка. Почтовый адрес ориентира: Пермский край, Пермский р-н, Лобановское с/п, д. Горбуново.	частная собственность	собственность	Для личного подсобного хозяйства	1500
168	59:32:1260001:692	Местоположение установлено относительно ориентира, расположенного за пределами участка. Почтовый адрес ориентира: Пермский край, Пермский р-н, Лобановское с/п, д. Горбуново, ул. Зеленая, дом 20.	частная собственность	собственность	Для строительства садового дома	1100 +/- 10
169	59:32:1260001:693	Местоположение установлено относительно ориентира, расположенного за пределами участка. Почтовый адрес ориентира: Пермский край, Пермский р-н, Лобановское с/п, д. Горбуново, ул. Садовая,	частная собственность	собственность	Для личного подсобного хозяйства	2156 +/- 12

		дом 21.				
170	59:32:1260001:694	Местоположение установлено относительно ориентира, расположенного за пределами участка. Почтовый адрес ориентира: Пермский край, р-н Пермский, д. Горбуново.	частная собственность	собственность	Для личного подсобного хозяйства	1000
171	59:32:1260001:695	Местоположение установлено относительно ориентира, расположенного за пределами участка. Почтовый адрес ориентира: Пермский край, Пермский р-н, Лобановское с/п, д. Горбуново, ул. Набережная.	частная собственность	собственность	Для личного подсобного хозяйства	744 +/- 6
172	59:32:1260001:697	Местоположение установлено относительно ориентира, расположенного за пределами участка. Почтовый адрес ориентира: Пермский край, Пермский р-н, Лобановское с/п, д. Горбуново, ул. Школьная, д. 8.	частная собственность	собственность	Для личного подсобного хозяйства	1790 +/- 10

173	59:32:1260001:698	Местоположение установлено относительно ориентира, расположенного за пределами участка. Почтовый адрес ориентира: Пермский край, Пермский р-н, Лобановское с/п, д. Горбуново, ул. Школьная, 15.	сведения о зарегистрированных правах отсутствуют	-	Для личного подсобного хозяйства	3441
174	59:32:1260001:699	Местоположение установлено относительно ориентира, расположенного за пределами участка. Почтовый адрес ориентира: Пермский край, Пермский р-н, Лобановское с/п, д. Горбуново, ул. Центральная, 35.	частная собственность	собственность	Для личного подсобного хозяйства	1100 +/- 12
175	59:32:1260001:701	Местоположение установлено относительно ориентира, расположенного за пределами участка. Почтовый адрес ориентира: Пермский край, Пермский р-н, Лобановское с/п, д. Горбуново, ул. Зеленая, дом 32.	частная собственность	собственность	Для личного подсобного хозяйства	2448
176	59:32:1260001:702	Местоположение установлено относительно ориентира, расположенного за пределами участка. Почтовый адрес ориентира: Пермский край, Пермский р-н, Лобановское с/п, д. Горбуново, ул. Зеленая,	частная собственность	общая долевая собственность	Для личного подсобного хозяйства	1040

		дом 23.				
177	59:32:1260001:703	Пермский край, Пермский р-н, Лобановское с/п, д. Горбуново, ул. Зеленая, дом 16а	частная собственность	собственность	Для ведения личного подсобного хозяйства	1606 +/- 14.03
178	59:32:1260001:705	Местоположение установлено относительно ориентира, расположенного за пределами участка. Почтовый адрес ориентира: Пермский край, Пермский р-н, Лобановское с/п, д. Горбуново, ул. Садовая, дом 26.	частная собственность	собственность	Для садоводства	1000
179	59:32:1260001:706	Пермский край, Пермский р-н, Лобановское с/п, д. Горбуново, ул. Садовая, дом 18	частная собственность	собственность	Для садоводства	1057 +/- 6
180	59:32:1260001:707	Местоположение установлено относительно ориентира, расположенного за пределами участка. Почтовый адрес ориентира: Пермский край, Пермский р-н, Лобановское с/п, д. Горбуново, ул. Садовая, дом 16.	частная собственность	собственность	Для ведения личного подсобного хозяйства	1048 +/- 6



181	59:32:1260001:708	Местоположение установлено относительно ориентира, расположенного за пределами участка. Почтовый адрес ориентира: Пермский край, Пермский р-н, Лобановское с/п, д. Горбуново, ул. Садовая, дом 1а.	частная собственность	собственность	Для ведения личного подсобного хозяйства	798 +/- 14
182	59:32:1260001:709	Местоположение установлено относительно ориентира, расположенного за пределами участка. Почтовый адрес ориентира: Пермский край, Пермский р-н, Лобановское с/п, д. Горбуново.	частная собственность	собственность	Для садоводства	1500 +/- 8
183	59:32:1260001:710	Местоположение установлено относительно ориентира, расположенного за пределами участка. Почтовый адрес ориентира: Пермский край, Пермский р-н, Лобановское с/п, д. Горбуново, ул. Зеленая, дом 37.	частная собственность	собственность	Для ведения личного подсобного хозяйства	1250 +/- 8
184	59:32:1260001:712	Пермский край, Пермский р-н, Лобановское с/п, д. Горбуново, ул. Центральная, 23	частная собственность	собственность	Для ведения личного подсобного хозяйства	1637

185	59:32:1260001:713	Местоположение установлено относительно ориентира, расположенного за пределами участка. Почтовый адрес ориентира: Пермский край, Пермский р-н, Лобановское с/п, д. Горбуново.	частная собственность	собственность	Для личного подсобного хозяйства	786
186	59:32:1260001:714	Местоположение установлено относительно ориентира, расположенного за пределами участка. Почтовый адрес ориентира: Пермский край, Пермский р-н, Лобановское с/п, д. Горбуново, ул. Зеленая.	частная собственность	собственность	Для садоводства	1040
187	59:32:1260001:715	Местоположение установлено относительно ориентира, расположенного за пределами участка. Почтовый адрес ориентира: Пермский край, р-н Пермский, д. Горбуново.	сведения о зарегистрированных правах отсутствуют	-	Для садоводства	1000
188	59:32:1260001:717	Местоположение установлено относительно ориентира, расположенного за пределами участка. Почтовый адрес ориентира: Пермский край, р-н Пермский, д. Горбуново	сведения о зарегистрированных правах отсутствуют	-	Для индивидуальног о жилищного строительства и личного подсобного хозяйства	1500

189	59:32:1260001:718	Местоположение установлено относительно ориентира, расположенного за пределами участка. Почтовый адрес ориентира: Пермский край, Пермский р-н, Лобановское с/п, д. Горбуново, ул. Центральная, дом 26.	частная собственность	собственность	Для личного подсобного хозяйства	1603
190	59:32:1260001:719	Местоположение установлено относительно ориентира, расположенного за пределами участка. Почтовый адрес ориентира: Пермский край, р-н Пермский, д. Горбуново.	сведения о зарегистрированных правах отсутствуют	-	Для личного подсобного хозяйства	1787
191	59:32:1260001:720	Пермский край, Пермский район, Лобановское с/п, д. Горбуново	частная собственность	собственность	для индивидуальног о жилищного строительства	1135 +/- 8
192	59:32:1260001:722	Местоположение установлено относительно ориентира, расположенного за пределами участка. Почтовый адрес ориентира: Пермский край, р-н Пермский, д. Горбуново.	частная собственность	собственность	Для садоводства	1000
193	59:32:1260001:723	Местоположение установлено относительно ориентира, расположенного за пределами участка. Почтовый адрес ориентира: Пермский край, Пермский р-н, Лобановское	частная собственность	собственность	Для личного подсобного хозяйства	1705 +/- 14

		с/п, д. Горбуново, ул. Набережная, 36.				
194	59:32:1260001:724	Местоположение установлено относительно ориентира, расположенного за пределами участка. Почтовый адрес ориентира: Пермский край, р-н Пермский, с/п Лобановское, д. Горбуново, ул. Садовая, д. 24.	частная собственность	общая долевая собственность	Для ведения личного подсобного хозяйства	1500
195	59:32:1260001:726	Местоположение установлено относительно ориентира, расположенного за пределами участка. Почтовый адрес ориентира: Пермский край, Пермский р-н, Лобановское с/п, д. Горбуново, ул. Зеленая, дом 5.	частная собственность	собственность	Для ведения личного подсобного хозяйства	1500 +/- 8
196	59:32:1260001:728	Местоположение установлено относительно ориентира, расположенного за пределами участка. Почтовый адрес ориентира: Пермский край, Пермский район, Лобановское с/п, д. Горбуново, ул. Дачная, д. 8.	частная собственность	собственность	Для личного подсобного хозяйства	1000

197	59:32:1260001:729	Местоположение установлено относительно ориентира, расположенного за пределами участка. Почтовый адрес ориентира: Пермский край, Пермский р-н, Лобановское с/п, д. Горбуново, ул. Набережная, дом 40	частная собственность	собственность	Для личного подсобного хозяйства	1392
198	59:32:1260001:730	Местоположение установлено относительно ориентира, расположенного за пределами участка. Почтовый адрес ориентира: Пермский край, Пермский район, д. Горбуново.	частная собственность	собственность	Для личного подсобного хозяйства	1569 +/- 14
199	59:32:1260001:731	Пермский край, Пермский район, Лобановское с/п, д. Горбуново, ул. Зеленая, дом 2 а	частная собственность	собственность	Для личного подсобного хозяйства	1204 +/- 12
200	59:32:1260001:732	Местоположение установлено относительно ориентира, расположенного за пределами участка. Почтовый адрес ориентира: Пермский край, Пермский р-н, Лобановское с/п, д. Горбуново, ул. Набережная, 11.	сведения о зарегистрированных правах отсутствуют	-	Для личного подсобного хозяйства	577

201	59:32:1260001:734	Местоположение установлено относительно ориентира, расположенного за пределами участка. Почтовый адрес ориентира: Пермский край, Пермский р-н, Лобановское с/п, д. Горбуново, ул. Школьная, дом 3.	частная собственность	собственность	Для личного подсобного хозяйства	1826 +/- 12
202	59:32:1260001:735	Местоположение установлено относительно ориентира, расположенного за пределами участка. Почтовый адрес ориентира: Пермский край, р-н Пермский, д. Горбуново.	сведения о зарегистрированных правах отсутствуют	-	Для личного подсобного хозяйства	1500
203	59:32:1260001:736	Российская Федерация, Пермский край, м.р-н Пермский, с.п. Лобановское, д. Горбуново, ул. Центральная, з/у 23б	частная собственность	собственность	Для личного подсобного хозяйства	1500
204	59:32:1260001:737	Пермский край, Пермский район, д. Горбуново	частная собственность	собственность	Для личного подсобного хозяйства	1500
205	59:32:1260001:738	Местоположение установлено относительно ориентира, расположенного за пределами участка. Почтовый адрес ориентира: Пермский край, р-н Пермский, д. Горбуново.	сведения о зарегистрированных правах отсутствуют	-	Для садоводства	1000

206	59:32:1260001:739	Местоположение установлено относительно ориентира, расположенного за пределами участка. Почтовый адрес ориентира: Пермский край, р-н Пермский, д. Горбуново.	сведения о зарегистрированных правах отсутствуют	-	Для личного подсобного хозяйства	720
207	59:32:1260001:740	Местоположение установлено относительно ориентира, расположенного за пределами участка. Почтовый адрес ориентира: Пермский край, Пермский р-н, Лобановское с/п, в 0.87км на юго-восток от д. Горбуново	сведения о зарегистрированных правах отсутствуют	-	Для садоводства (Земли сельскохозяйственного назначения)	400
208	59:32:1260001:741	Пермский край, р-н Пермский, д. Горбуново	частная собственность	собственность	Для личного подсобного хозяйства	1000
209	59:32:1260001:742	Местоположение установлено относительно ориентира, расположенного за пределами участка. Почтовый адрес ориентира: Пермский край, Пермский р-н, Лобановское с/п, д. Горбуново, ул. Школьная, дом 37.	частная собственность	собственность	Для садоводства	1280



210	59:32:1260001:743	Местоположение установлено относительно ориентира, расположенного за пределами участка. Почтовый адрес ориентира: Пермский край, р-н Пермский, д. Горбуново.	сведения о зарегистрированных правах отсутствуют	-	Для садоводства	1000
211	59:32:1260001:744	Местоположение установлено относительно ориентира, расположенного за пределами участка. Почтовый адрес ориентира: Пермский край, Пермский р-н, Лобановское с/п, д. Горбуново, ул. Садовая, дом 1.	частная собственность	собственность	Для садоводства	1060
212	59:32:1260001:745	Местоположение установлено относительно ориентира, расположенного за пределами участка. Почтовый адрес ориентира: Пермский край, р-н Пермский, д. Горбуново.	сведения о зарегистрированных правах отсутствуют	-	Для садоводства	1000
213	59:32:1260001:746	Местоположение установлено относительно ориентира, расположенного за пределами участка. Почтовый адрес ориентира: Пермский край, Пермский р-н, Лобановское с/п, д. Горбуново, ул. Школьная	частная собственность	собственность	Для садоводства	1003

214	59:32:1260001:748	Местоположение установлено относительно ориентира, расположенного за пределами участка. Почтовый адрес ориентира: Пермский край, р-н Пермский, Лобановское с/п, д. Горбуново, ул. Набережная, д. 9 а, комната 2.	частная собственность	собственность	Для личного подсобного хозяйства	750
215	59:32:1260001:749	Местоположение установлено относительно ориентира, расположенного за пределами участка. Почтовый адрес ориентира: Пермский край, р-н Пермский, д. Горбуново, ул. Набережная, дом 11.	сведения о зарегистрированных правах отсутствуют	-	Для личного подсобного хозяйства	750
216	59:32:1260001:750	Местоположение установлено относительно ориентира, расположенного за пределами участка. Почтовый адрес ориентира: Пермский край, р-н Пермский, д. Горбуново.	сведения о зарегистрированных правах отсутствуют	-	Для личного подсобного хозяйства	1130
217	59:32:1260001:752	Местоположение установлено относительно ориентира, расположенного за пределами участка. Почтовый адрес ориентира: Пермский край, Пермский р-н, Лобановское с/п, д. Горбуново, ул. Набережная, 23.	частная собственность	собственность	Для ведения личного подсобного хозяйства	1066 +/- 6

218	59:32:1260001:753	Местоположение установлено относительно ориентира, расположенного за пределами участка. Почтовый адрес ориентира: Пермский край, Пермский р-н, Лобановское с/п, д. Горбуново, ул. Школьная, 13.	частная собственность	собственность	Для личного подсобного хозяйства	799 +/- 7
219	59:32:1260001:754	Местоположение установлено относительно ориентира, расположенного за пределами участка. Почтовый адрес ориентира: Пермский край, Пермский р-н, Лобановское с/п, д. Горбуново, ул. Школьная, дом 13а.	частная собственность	собственность	Для личного подсобного хозяйства	1242 +/- 9
220	59:32:1260001:755	Пермский край, Пермский р-н, Лобановское с/п, д. Горбуново, ул. Центральная, дом 12	частная собственность	собственность	Для садоводства	1852 +/- 16
221	59:32:1260001:757	Местоположение установлено относительно ориентира, расположенного за пределами участка. Почтовый адрес ориентира: Пермский край, Пермский р-н, Лобановское с/п, д. Горбуново, ул. Центральная.	частная собственность	общая долевая собственность	Для личного подсобного хозяйства	1510 +/- 13.6

222	59:32:1260001:758	Пермский край, Пермский район, д. Горбуново, ул. Зеленая, дом 2	сведения о зарегистрированных правах отсутствуют	-	Для личного подсобного хозяйства	1626 +/- 14
223	59:32:1260001:759	Местоположение установлено относительно ориентира, расположенного за пределами участка. Почтовый адрес ориентира: Пермский край, р-н Пермский, д. Горбуново.	сведения о зарегистрированных правах отсутствуют	-	Для личного подсобного хозяйства	1555
224	59:32:1260001:760	Пермский край, Пермский район, д. Горбуново	частная собственность	собственность	Для личного подсобного хозяйства	1480 +/- 14
225	59:32:1260001:762	Местоположение установлено относительно ориентира, расположенного за пределами участка. Почтовый адрес ориентира: Пермский край, Пермский район, Лобановское с/п, д. Горбуново, ул. Дачная, 16.	частная собственность	собственность	Для личного подсобного хозяйства	896
226	59:32:1260001:765	Российская Федерация, Пермский край, м.р-н Пермский, с.п. Лобановское, д. Горбуново, ул. Центральная, з/у 13	частная собственность	собственность	Для личного подсобного хозяйства	1386 +/- 8

227	59:32:1260001:766	Местоположение установлено относительно ориентира, расположенного за пределами участка. Почтовый адрес ориентира: Пермский край, р-н Пермский, д. Горбуново, ул. Центральная.	сведения о зарегистрированных правах отсутствуют	-	Для личного подсобного хозяйства	2000
228	59:32:1260001:767	Местоположение установлено относительно ориентира, расположенного за пределами участка. Почтовый адрес ориентира: Пермский край, р-н Пермский, д. Горбуново, ул. Набережная.	сведения о зарегистрированных правах отсутствуют	-	Для личного подсобного хозяйства	675
229	59:32:1260001:768	Местоположение установлено относительно ориентира, расположенного за пределами участка. Почтовый адрес ориентира: Пермский край, р-н Пермский, Лобановское с/п, д. Горбуново, ул. Набережная, д. 22.	частная собственность	собственность	Для личного подсобного хозяйства	1594 +/- 9
230	59:32:1260001:770	Местоположение установлено относительно ориентира, расположенного за пределами участка. Почтовый адрес ориентира: Пермский край, Пермский р-н, Лобановское с/п, д. Горбуново, ул. Зеленая, 19, позиция 156.	частная собственность	собственность	Для личного подсобного хозяйства	818 +/- 10

231	59:32:1260001:773	Местоположение установлено относительно ориентира, расположенного за пределами участка. Почтовый адрес ориентира: Пермский край, Пермский р-н, Лобановское с/п, д. Горбуново, ул. Центральная, дом 36	частная собственность	общая долевая собственность	для личного подсобного хозяйства	911 +/- 10
232	59:32:1260001:775	Местоположение установлено относительно ориентира, расположенного за пределами участка. Почтовый адрес ориентира: Пермский край, Пермский р-н, Лобановское с/п, д. Горбуново, ул. Набережная, дом 25.	частная собственность	собственность	Для ведения личного подсобного хозяйства	1422 +/- 8
233	59:32:1260001:776	Местоположение установлено относительно ориентира, расположенного за пределами участка. Почтовый адрес ориентира: Пермский край, Пермский р-н, Лобановское с/п, д. Горбуново, ул. Садовая, дом 15.	частная собственность	общая долевая собственность	Для ведения личного подсобного хозяйства	1016
234	59:32:1260001:778	Пермский край, Пермский р-н, Лобановское с/п, д. Горбуново, ул. Центральная, 14	частная собственность	общая долевая собственность	Для ведения личного подсобного хозяйства	2222

235	59:32:1260001:779	Местоположение установлено относительно ориентира, расположенного за пределами участка. Почтовый адрес ориентира: Пермский край, р-н Пермский, д. Горбуново.	сведения о зарегистрированных правах отсутствуют	-	Для личного подсобного хозяйства	1500
236	59:32:1260001:780	Местоположение установлено относительно ориентира, расположенного за пределами участка. Почтовый адрес ориентира: Пермский край, р-н Пермский, д. Горбуново	сведения о зарегистрированных правах отсутствуют	-	Для личного подсобного хозяйства	1500
237	59:32:1260001:781	Местоположение установлено относительно ориентира, расположенного за пределами участка. Почтовый адрес ориентира: Пермский край, р-н Пермский, д. Горбуново.	сведения о зарегистрированных правах отсутствуют	-	Для огородничества	650
238	59:32:1260001:783	Пермский край, Пермский р-н, Лобановское с/п, д. Горбуново, ул. Зеленая, дом 1а	частная собственность	общая долевая собственность	Для личного подсобного хозяйства	1500
239	59:32:1260001:784	Местоположение установлено относительно ориентира, расположенного за пределами участка. Почтовый адрес ориентира: Пермский край, Пермский р-н, Лобановское с/п, д. Горбуново.	частная собственность	собственность	Для личного подсобного хозяйства	1048 +/- 7



240	59:32:1260001:785	Местоположение установлено относительно ориентира, расположенного за пределами участка. Почтовый адрес ориентира: Пермский край, р-н Пермский, д. Горбуново.	сведения о зарегистрированных правах отсутствуют	-	Для личного подсобного хозяйства	1000
241	59:32:1260001:786	Местоположение установлено относительно ориентира, расположенного за пределами участка. Почтовый адрес ориентира: Пермский край, Пермский р-н, Лобановское с/п, д. Горбуново, ул. Набережная.	сведения о зарегистрированных правах отсутствуют	-	Для индивидуального жилищного строительства	1700
242	59:32:1260001:787	Местоположение установлено относительно ориентира, расположенного за пределами участка. Почтовый адрес ориентира: Пермский край, р-н Пермский, д. Горбуново.	сведения о зарегистрированных правах отсутствуют	-	Для личного подсобного хозяйства	1000
243	59:32:1260001:788	Местоположение установлено относительно ориентира, расположенного за пределами участка. Почтовый адрес ориентира: Пермский край, р-н Пермский, д. Горбуново.	сведения о зарегистрированных правах отсутствуют	-	Для личного подсобного хозяйства	1500
244	59:32:1260001:789	Местоположение установлено относительно ориентира, расположенного за пределами участка. Почтовый адрес	сведения о зарегистрированных правах отсутствуют	-	Для личного подсобного хозяйства	1500

		ориентира: Пермский край, р-н Пермский, д. Горбуново.				
245	59:32:1260001:790	Местоположение установлено относительно ориентира, расположенного за пределами участка. Почтовый адрес ориентира: Пермский край, р-н Пермский, д. Горбуново.	сведения о зарегистрированных правах отсутствуют	-	Для садоводства	1500
246	59:32:1260001:791	Местоположение установлено относительно ориентира, расположенного за пределами участка. Почтовый адрес ориентира: Пермский край, р-н Пермский, д. Горбуново.	сведения о зарегистрированных правах отсутствуют	-	Для личного подсобного хозяйства	1500
247	59:32:1260001:792	Местоположение установлено относительно ориентира, расположенного за пределами участка. Почтовый адрес ориентира: Пермский край, Пермский р-н, Лобановское с/п, д. Горбуново.	сведения о зарегистрированных правах отсутствуют	-	Для садоводства	761
248	59:32:1260001:793	Местоположение установлено относительно ориентира, расположенного за пределами участка. Почтовый адрес ориентира: Пермский край, Пермский р-н, Лобановское с/п, д. Горбуново, ул. Садовая,	частная собственность	собственность	Для ведения личного подсобного хозяйства	1000 +/- 8

		17.				
249	59:32:1260001:794	Местоположение установлено относительно ориентира, расположенного за пределами участка. Почтовый адрес ориентира: Пермский край, Пермский р-н, Лобановское с/п, д. Горбуново, ул. Садовая, 17а.	частная собственность	собственность	Для ведения личного подсобного хозяйства	1000 +/- 8
250	59:32:1260001:795	Местоположение установлено относительно ориентира, расположенного за пределами участка. Почтовый адрес ориентира: Пермский край, Пермский р-н, Лобановское с/п, д. Горбуново, ул. Зеленая, дом 4.	частная собственность	общая долевая собственность	Для ведения личного подсобного хозяйства	1841 +/- 18
251	59:32:1260001:796	Местоположение установлено относительно ориентира, расположенного за пределами участка. Почтовый адрес ориентира: Пермский край, Пермский р-н, Лобановское с/п, д. Горбуново, ул. Набережная, 5а.	частная собственность	собственность	Для личного подсобного хозяйства	1689 +/- 9

252	59:32:1260001:801	Местоположение установлено относительно ориентира, расположенного за пределами участка. Почтовый адрес ориентира: Пермский край, Пермский р-н, Лобановское с/п, д. Горбуново, ул. Зеленая, дом 22а.	частная собственность	собственность	Для строительства садового дома	1255 +/- 10
253	59:32:1260001:802	Местоположение установлено относительно ориентира, расположенного за пределами участка. Почтовый адрес ориентира: Пермский край, Пермский р-н, Лобановское с/п, д. Горбуново, ул. Школьная, 8.	частная собственность	собственность	Для личного подсобного хозяйства	54 +/- 3
254	59:32:1260001:803	Местоположение установлено относительно ориентира, расположенного за пределами участка. Почтовый адрес ориентира: Пермский край, Пермский р-н, Лобановское с/п, д. Горбуново, ул. Центральная, 36а.	частная собственность	собственность	Для ведения личного подсобного хозяйства	1554 +/- 10
255	59:32:1260001:804	Пермский край, Пермский р-н, Лобановское с/п, д. Горбуново, ул. Центральная, 36б	частная собственность	собственность	Для ведения личного подсобного хозяйства	846 +/- 6

256	59:32:1260001:805	Местоположение установлено относительно ориентира, расположенного за пределами участка. Почтовый адрес ориентира: Пермский край, Пермский р-н, Лобановское с/п, д. Горбуново, ул. Школьная, д. 9/2.	частная собственность	собственность	Для ведения личного подсобного хозяйства	776 +/- 10
257	59:32:1260001:806	Местоположение установлено относительно ориентира, расположенного за пределами участка. Почтовый адрес ориентира: Пермский край, Пермский р-н, Лобановское с/п, д. Горбуново, ул. Школьная, 9/1.	частная собственность	собственность	Для ведения личного подсобного хозяйства	777 +/- 10
258	59:32:1260001:807	Пермский край, Пермский р-н, Лобановское с/п, д. Горбуново, ул. Школьная, д. 11	частная собственность	собственность	Для садоводства	1177 +/- 12
259	59:32:1260001:809	Местоположение установлено относительно ориентира, расположенного за пределами участка. Почтовый адрес ориентира: Пермский край, Пермский р-н, Лобановское с/п, д. Горбуново, ул. Школьная.	частная собственность	собственность	Для ведения личного подсобного хозяйства	1144 +/- 7

260	59:32:1260001:810	Местоположение установлено относительно ориентира, расположенного за пределами участка. Почтовый адрес ориентира: Пермский край, Пермский р-н, Лобановское с/п, д. Горбуново, ул. Школьная.	частная собственность	собственность	Для ведения личного подсобного хозяйства	260 +/- 8
261	59:32:1260001:811	Местоположение установлено относительно ориентира, расположенного за пределами участка. Почтовый адрес ориентира: Пермский край, Пермский р-н, Лобановское с/п, д. Горбуново, ул. Школьная	частная собственность	собственность	Для ведения личного подсобного хозяйства	426 +/- 5
262	59:32:1260001:812	Местоположение установлено относительно ориентира, расположенного за пределами участка. Почтовый адрес ориентира: Пермский край, Пермский р-н, Лобановское с/п, д. Горбуново, ул. Центральная, дом 3.	частная собственность	собственность	Для ведения личного подсобного хозяйства	800 +/- 6
263	59:32:1260001:813	Местоположение установлено относительно ориентира, расположенного за пределами участка. Почтовый адрес ориентира: Пермский край, Пермский р-н, Лобановское с/п, д. Горбуново, ул.	частная собственность	собственность	Для ведения личного подсобного хозяйства	1299 +/- 8

		Центральная, дом 3.				
264	59:32:1260001:818	Местоположение установлено относительно ориентира, расположенного за пределами участка. Почтовый адрес ориентира: Пермский край, Пермский р-н, Лобановское с/п, д. Горбуново.	частная собственность	собственность	Для личного подсобного хозяйства	1041 +/- 7
265	59:32:1260001:951	Пермский край, Пермский район, Лобановское сельское поселение, д. Горбуново, ул. Садовая, д. 3/2	частная собственность	собственность	Для ведения личного подсобного хозяйства	547 +/- 8
266	59:32:1260001:952	Местоположение установлено относительно ориентира, расположенного за пределами участка. Почтовый адрес ориентира: Пермский край, Пермский район, Лобановское сельское поселение, д. Горбуново, пер. Садовый, 1/1.	частная собственность	собственность	Для ведения личного подсобного хозяйства	685 +/- 9
267	59:32:1260001:1000	Российская Федерация, Пермский край, м.р-н Пермский, с.п. Лобановское, д. Горбуново, ул. Садовая, з/у 19	частная собственность	собственность	Для индивидуального жилищного строительства	2500 +/- 24



268	59:32:1260001:1002	Российская Федерация, Пермский край, м.р-н Пермский, с.п. Лобановское, д. Горбуново, ул. Зеленая, з/у 30	частная собственность	собственность	Для ведения личного подсобного хозяйства	1305 +/- 13
269	59:32:1260001:1009	Местоположение установлено относительно ориентира, расположенного за пределами участка. Почтовый адрес ориентира: Пермский край, Пермский р-н, Лобановское с/п, д. Горбуново, ул. Школьная, 4.	частная собственность	собственность	Для ведения личного подсобного хозяйства	724 +/- 7
270	59:32:1260001:1010	Местоположение установлено относительно ориентира, расположенного за пределами участка. Почтовый адрес ориентира: Пермский край, Пермский р-н, Лобановское с/п, д.Горбуново, ул.Школьная, 4а.	частная собственность	собственность	Для ведения личного подсобного хозяйства	1083 +/- 8
271	59:32:1260001:1011	Пермский край, Пермский р-н, Лобановское с/п, д.Горбуново, ул. Садовая	частная собственность	собственность	Для благоустройства территории	700 +/- 8
272	59:32:1260001:1021	Местоположение установлено относительно ориентира, расположенного за пределами участка. Почтовый адрес ориентира: Пермский край,	частная собственность	собственность	Отдельно стоящие одноквартирные жилые дома с приусадебными	484 +/- 7

		Пермский р-н, Лобановское с/п, д. Горбуново.			участками этажностью не выше 3 этажей	
273	59:32:1260001:1023	Пермский край, Пермский р-н, Лобановское с/п, д. Горбуново, ул. Садовая, 3	частная собственность	собственность	Для ведения личного подсобного хозяйства	665 +/- 9
274	59:32:1260001:1024	Пермский край, Пермский р-н, Лобановское с/п, д. Горбуново, ул. Набережная, д. 3	частная собственность	общая долевая собственность	Для ведения личного подсобного хозяйства	1210 +/- 8
275	59:32:1260001:1025	Пермский край, Пермский р-н, Лобановское с/п, д. Горбуново, ул. Набережная, д. 9а	частная собственность	собственность	Для личного подсобного хозяйства	923 +/- 9
276	59:32:1260001:1029	Местоположение установлено относительно ориентира, расположенного за пределами участка. Почтовый адрес ориентира: Пермский край, Пермский р-н, Лобановское с/п, д. Горбуново, ул. Школьная, 12.	частная собственность	собственность	для ведения личного подсобного хозяйства	782 +/- 8
277	59:32:1260001:1046	Пермский край, Пермский р-н, Лобановское с/п, д. Горбуново	сведения о зарегистрированных правах отсутствуют	-	Для коллективного садоводства (Земли сельскохозяйств	144600

					енного назначения)	
278	59:32:1260001:1058	Местоположение установлено относительно ориентира, расположенного за пределами участка. Почтовый адрес ориентира: Пермский край, р-н Пермский, д. Горбуново.	частная собственность	собственность	Для личного подсобного хозяйства	1000
279	59:32:1260001:1059	Местоположение установлено относительно ориентира, расположенного за пределами участка. Почтовый адрес ориентира: Пермский край, Пермский район, Лобановское с/п., д. Горбуново, ул. Центральная, д. 32	частная собственность	общая долевая собственность	Для личного подсобного хозяйства	471 +/- 5
280	59:32:1260001:1060	Местоположение установлено относительно ориентира, расположенного за пределами участка. Почтовый адрес ориентира: Пермский край, Пермский район, Лобановское сельское поселение, д. Горбуново, ул. Зеленая, 18.	частная собственность	общая долевая собственность	Для ведения личного подсобного хозяйства	600 +/- 6

281	59:32:1260001:1061	Местоположение установлено относительно ориентира, расположенного за пределами участка. Почтовый адрес ориентира: Пермский край, Пермский район, Лобановское сельское поселение, д. Горбуново, ул. Зеленая, 18/1.	частная собственность	собственность	Для ведения личного подсобного хозяйства	600 +/- 6
282	59:32:1260001:1064	Местоположение установлено относительно ориентира, расположенного за пределами участка. Почтовый адрес ориентира: Пермский край, р-н Пермский, Лобановское с/п, д. Горбуново, ул. Садовая, д. 1 "б".	частная собственность	собственность	Для ведения личного подсобного хозяйства	1381 +/- 12
283	59:32:1260001:1069	Местоположение установлено относительно ориентира, расположенного за пределами участка. Почтовый адрес ориентира: Пермский край, р-н Пермский, Лобановское с/п, д. Горбуново, ул. Садовая, д. 1/1.	частная собственность	собственность	для ведения личного подсобного хозяйства	903 +/- 8
284	59:32:1260001:1071	Местоположение установлено относительно ориентира, расположенного за пределами участка. Почтовый адрес ориентира: Пермский край, Пермский р-н, Лобановское	сведения о зарегистрированных правах отсутствуют	-	Для ведения личного подсобного хозяйства	900 +/- 6

		с/п, д.Горбуново, ул.Зеленая.				
285	59:32:1260001:1072	Местоположение установлено относительно ориентира, расположенного за пределами участка. Почтовый адрес ориентира: Пермский край, Пермский р-н, Лобановское с/п, д.Горбуново, ул.Зеленая.	сведения о зарегистрированных правах отсутствуют (временный)	-	Для ведения личного подсобного хозяйства	800 +/- 6
286	59:32:1260001:1073	Пермский край, Пермский район, Лобановское с/пос., д.Горбуново	Администрация муниципального образования "Лобановское сельское поселение"	Постоянное (бессрочное) пользование	Земельные участки (территории) общего пользования	342 +/- 4
287	59:32:1260001:1075	Местоположение установлено относительно ориентира, расположенного за пределами участка. Почтовый адрес ориентира: Пермский край, Пермский район, Лобановское с/п, д. Горбуново, ул. Школьная.	частная собственность	собственность	Для ведения личного подсобного хозяйства	600 +/- 6
288	59:32:1260001:1078	Местоположение установлено относительно ориентира, расположенного за пределами участка. Почтовый адрес ориентира: Пермский край, Пермский район, Лобановское	частная собственность	собственность	для личного подсобного хозяйства	1121 +/- 12

		с/п, д. Горбуново, ул. Дачная, д. 12.				
289	59:32:1260001:1079	Местоположение установлено относительно ориентира, расположенного за пределами участка. Почтовый адрес ориентира: Пермский край, р-н Пермский, д. Горбуново, ул. Садовая, 1 "в".	частная собственность	собственность	Для личного подсобного хозяйства	660 +/- 9
290	59:32:1260001:1080	Местоположение установлено относительно ориентира, расположенного за пределами участка. Почтовый адрес ориентира: Пермский край, р-н Пермский, д. Горбуново, ул. Школьная, д. 5.	частная собственность	собственность	Для личного подсобного хозяйства	1430 +/- 13
291	59:32:1260001:1088	Местоположение установлено относительно ориентира, расположенного за пределами участка. Почтовый адрес ориентира: Пермский край, р-н Пермский, Лобановское с/п, д. Горбуново, ул. Центральная, 29/1.	частная собственность	собственность	для личного подсобного хозяйства	912 +/- 6

292	59:32:1260001:1089	Пермский край, р-н Пермский, Лобановское с/п, д. Горбуново, ул. Центральная, 29	частная собственность	общая долевая собственность	для личного подсобного хозяйства	2202 +/- 9
293	59:32:1260001:1090	Пермский край, р-н Пермский, Лобановское с/п, д. Горбуново, ул. Центральная, 29/2	частная собственность	собственность	для личного подсобного хозяйства	913 +/- 6
294	59:32:1260001:1093	Местоположение установлено относительно ориентира, расположенного за пределами участка. Почтовый адрес ориентира: Пермский край, р- н Пермский, Лобановское с/п, д. Горбуново, ул. Школьная, 29 "а".	частная собственность	собственность	Для ведения подсобного хозяйства	1100 +/- 12
295	59:32:1260001:1094	Местоположение установлено относительно ориентира, расположенного за пределами участка. Почтовый адрес ориентира: Пермский край, р- н Пермский, Лобановское с/п, д. Горбуново, ул. Школьная, д. 31.	частная собственность	собственность	Для ведения подсобного хозяйства	1032 +/- 11
296	59:32:1260001:1095	Пермский край, Пермский р-н, Лобановское с/п, дер.Горбуново (кадастр. №57, пл. 1014 кв.м.)	частная собственность	собственность	для личного подсобного хозяйства	1014

297	59:32:1260001:1096	Пермский край, Пермский район, Лобановское с/п, д.Горбуново, ул. Центральная, 38	частная собственность	собственность	Для ведения личного подсобного хозяйства	1511 +/- 8
298	59:32:1260001:1097	Местоположение установлено относительно ориентира, расположенного за пределами участка. Почтовый адрес ориентира: Пермский край, Пермский р-н, Лобановское с/п, д. Горбуново, ул. Школьная, 9 "а"	частная собственность	собственность	Отдельно стоящие одноквартирные жилые дома с приусадебными участками этажностью не выше 3 этажей	1500 +/- 8
299	59:32:1260001:1103	Местоположение установлено относительно ориентира, расположенного за пределами участка. Почтовый адрес ориентира: Пермский край, Пермский район, Лобановское сельское поселение, д. Горбуново, ул. Зеленая.	частная собственность	собственность	отдельно стоящие одноквартирные жилые дома с приусадебными участками этажностью не выше 3 этажей	925 +/- 6
300	59:32:1260001:1104	Местоположение установлено относительно ориентира, расположенного за пределами участка. Почтовый адрес ориентира: Пермский край, Пермский район, Лобановское сельское поселение, д. Горбуново, ул. Зеленая.	частная собственность	собственность	отдельно стоящие одноквартирные жилые дома с приусадебными участками этажностью не выше 3 этажей	925 +/- 6



301	59:32:1260001:1108	Российская Федерация, Пермский край, м.р-н Пермский, с.п. Лобановское, д. Горбуново, ул. Дачная, з/у 9а	частная собственность	собственность	Отдельно стоящие одноквартирные жилые дома с приусадебными участками этажностью не выше 3 этажей	600 +/- 8
302	59:32:1260001:1109	Российская Федерация, Пермский край, м.р-н Пермский, с.п. Лобановское, д. Горбуново, ул. Дачная, з/у 9	частная собственность	собственность	Отдельно стоящие одноквартирные жилые дома с приусадебными участками этажностью не выше 3 этажей	1488 +/- 14
303	59:32:1260001:1110	Местоположение установлено относительно ориентира, расположенного за пределами участка. Почтовый адрес ориентира: Пермский край, Пермский район, Лобановское сельское поселение, д. Горбуново.	сведения о зарегистрированных правах отсутствуют	-	Для строительства садового дома	1100 +/- 11.61
304	59:32:1260001:1112	Российская Федерация, Пермский край, м.р-н Пермский, с.п. Лобановское, д. Горбуново, ул. Школьная, з/у 11/1	частная собственность	собственность	Отдельно стоящие одноквартирные жилые дома с приусадебными участками этажностью не	795 +/- 10

					выше 3 этажей	
305	59:32:1260001:1114	Российская Федерация, Пермский край, м.р-н Пермский, с.п. Лобановское, д. Горбуново, ул. Центральная, з/у 22/1	частная собственность	собственность	Отдельно стоящие одноквартирные жилые дома с приусадебными участками этажностью не выше 3 этажей	1487 +/- 9
306	59:32:1260001:1116	Российская Федерация, Пермский край, м.р-н Пермский, с.п. Лобановское, д. Горбуново, ул. Школьная, з/у 15а	частная собственность	собственность	Отдельно стоящие одноквартирные жилые дома с приусадебными участками этажностью не выше 3 этажей	1015 +/- 11
307	59:32:1260001:1117	Российская Федерация, Пермский край, м.р-н Пермский, с.п. Лобановское, д. Горбуново, ул. Набережная, з/у 22а	частная собственность	собственность	отдельно стоящие одноквартирные жилые дома с приусадебными участками этажностью не выше 3 этажей	1518 +/- 14

308	59:32:1260001:1118	Российская Федерация, Пермский край, м.р-н Пермский, с.п. Лобановское, д. Горбуново, ул. Набережная, з/у 24	частная собственность	общая долевая собственность	отдельно стоящие одноквартирные жилые дома с приусадебными участками этажностью не выше 3 этажей	1580 +/- 14
309	59:32:1260001:1119	Местоположение установлено относительно ориентира, расположенного за пределами участка. Почтовый адрес ориентира: Пермский край, Пермский район, д. Горбуново, ул. Школьная.	частная собственность	собственность	отдельно стоящие одноквартирные жилые дома с приусадебными участками этажностью не выше 3 этажей	2324 +/- 10
310	59:32:1260001:1121	Пермский край, Пермский р-н, Лобановское с/пос, д. Горбуново, ул. Зеленая	частная собственность	собственность	отдельно стоящие одноквартирные жилые дома с приусадебными участками этажностью не выше 3 этажей	1551 +/- 14
311	59:32:1260001:1123	Пермский край, Пермский район, Лобановское сельское поселение, д. Горбуново, ул. Центральная, 44	частная собственность	собственность	отдельно стоящие одноквартирные жилые дома с приусадебными участками этажностью не	1553 +/- 14

					выше 3 этажей	
312	59:32:1260001:1124	Местоположение установлено относительно ориентира, расположенного за пределами участка. Почтовый адрес ориентира: Пермский край, Пермский р-н, Лобановское с/п, д. Горбуново.	сведения о зарегистрированных правах отсутствуют	-	отдельно стоящие многоквартирные жилые дома с приусадебными участками этажностью не выше 3 этажей	1735 +/- 8.66
313	59:32:1260001:1127	Пермский край, р-н Пермский, Лобановское с/п, д. Горбуново, ул. Центральная	частная собственность	собственность	для ведения личного подсобного хозяйства	600 +/- 6
314	59:32:1260001:1128	Российская Федерация, Пермский край, м.р-н Пермский, с.п. Лобановское, д. Горбуново, ул. Центральная, з/у 33	частная собственность	собственность	отдельно стоящие многоквартирные жилые дома с приусадебными участками этажностью не выше 3 этажей	1700 +/- 14
315	59:32:1260001:1129	Российская Федерация, Пермский край, м.р-н Пермский, с.п. Лобановское, д. Горбуново, ул. Центральная, з/у 20	частная собственность	собственность	отдельно стоящие многоквартирные жилые дома с приусадебными участками	1020 +/- 10

					этажностью не выше 3 этажей	
316	59:32:1260001:1130	Российская Федерация, Пермский край, Пермский муниципальный район, сельское поселение Лобановское, деревня Горбуново, улица Школьная, 4	частная собственность	собственность	отдельно стоящие одноквартирные жилые дома с приусадебными участками этажностью не выше 3 этажей	1020 +/- 10
317	59:32:1260001:1250	Российская Федерация, Пермский край, м.р-н Пермский, с.п. Лобановское, д. Горбуново, ул. Зеленая, з/у 14	частная собственность	собственность	отдельно стоящие одноквартирные жилые дома с приусадебными участками этажностью не выше 3 этажей	2683 +/- 10.62
318	59:32:1260001:1251	Российская Федерация, Пермский край, м.р-н Пермский, с.п. Лобановское, д. Горбуново, ул. Школьная, з/у 20	частная собственность	собственность	Отдельно стоящие одноквартирные жилые дома с приусадебными участками этажностью не выше 3 этажей	618 +/- 5.08

319	59:32:1260001:1252	Пермский край, Пермский р-н, Лобановское с/п, д. Горбуново	частная собственность	собственность	Отдельно стоящие одноквартирные жилые дома с приусадебными участками этажностью не выше 3 этажей	921 +/- 6.11
320	59:32:1260001:1256	Российская Федерация, Пермский край, м.р-н Пермский, с.п. Лобановское, д. Горбуново, пер. Садовый, з/у 1/2	частная собственность	собственность	Для ведения личного подсобного хозяйства	637 +/- 5.06
321	59:32:1260001:1259	Российская Федерация, Пермский край, м.р-н Пермский, с.п. Лобановское, д. Горбуново, ул. Школьная, з/у 7	частная собственность	собственность	для ведения личного подсобного хозяйства	1340 +/- 6
322	59:32:1260001:1261	Пермский край, Пермский район, Лобановское с/п, д. Горбуново, пер. Садовый	частная собственность	собственность	Для ведения личного подсобного хозяйства	1296 +/- 13
323	59:32:1260001:1262	Пермский край, Пермский район, Лобановское с/п, д. Горбуново, пер. Садовый	частная собственность	собственность	Для индивидуальног о жилищного строительства	1540 +/- 14

324	59:32:1260001:1265	Российская Федерация, Пермский край, м.р-н Пермский, с.п. Лобановское, д. Горбуново, ул. Зеленая, з/у 11	частная собственность	собственность	Для ведения личного подсобного хозяйства	1800 +/- 15
325	59:32:1260001:1268	Пермский край, Пермский район, Лобановское с/п, д. Горбуново, ул. Школьная	частная собственность	общая долевая собственность	Блокированная жилая застройка	470 +/- 8
326	59:32:1260001:1269	Пермский край., Пермский р- н., с.п. Лобановское, д. Горбуново, ул. Центральная	частная собственность	собственность	для ведения личного подсобного хозяйства	1774 +/- 16
327	59:32:1260001:1271	Российская Федерация, Пермский край, м.р-н Пермский, с.п. Лобановское, д. Горбуново, ул. Садовая, з/у 4	частная собственность	собственность	Для индивидуальног о жилищного строительства	1366 +/- 8
328	59:32:1260001:1272	Пермский край, Пермский район, д. Горбуново, ул. Садовая	сведения о зарегистрированных правах отсутствуют	-	Земельные участки (территории) общего пользования	1 +/- 1
329	59:32:1260001:1273	Пермский край., Пермский р- н., с.п. Лобановское, д. Горбуново, ул. Центральная	частная собственность	общая долевая собственность	Для ведения личного подсобного хозяйства	1365 +/- 12.93

330	59:32:1260001:1274	Пермский край, Пермский район, д. Горбуново, ул. Набережная	частная собственность	собственность	Для ведения личного подсобного хозяйства	772 +/- 6
331	59:32:1260001:1279	Пермский край, Пермский р-н, д. Горбуново, ул. Центральная	частная собственность	собственность	Под общественную застройку	571 +/- 8
332	59:32:1260001:1280	Пермский край, Пермский район, д. Горбуново	частная собственность	собственность	для личного подсобного хозяйства	1000
333	59:32:1260001:1281	Пермский край, р-н Пермский, с.п. Лобановское, д. Горбуново, ул. Школьная	частная собственность	собственность	Для ведения личного подсобного хозяйства	1759 +/- 15
334	59:32:1260001:1283	Пермский край, Пермский р-н, Лобановское с.п., д. Горбуново, ул. Центральная	Физическое лицо	аренда	ведение огородничества	308 +/- 6
335	59:32:1260001:1285	Пермский край, Пермский р-н, с/п Лобановское, д. Горбуново, ул. Центральная	Администрация муниципального образования "Лобановское сельское поселение"	Постоянное (бессрочное) пользование	Земельные участки (территории) общего пользования	200 +/- 7



336	59:32:1260001:1289	Пермский муниципальный район, Лобановское сельское поселение, д. Горбуново	сведения о зарегистрированных правах отсутствуют	-	ведение огородничества	581 +/- 6
337	59:32:0000000:1306 3	Местоположение установлено относительно ориентира, расположенного за пределами участка. Почтовый адрес ориентира: Пермский край, Пермский район, Лобановское с/п, д. Горбуново.	сведения о зарегистрированных правах отсутствуют (временный)	-	Под объекты инженерного оборудования электроснабжения (проектирование нового строительства ВЛ-0,4 кВ).	748 +/- 13
338	59:32:0000000:1495 5	Российская Федерация, Пермский край, Пермский р-н, д. Горбуново	Муниципальное образование "Пермский муниципальный район"	собственность	Улично-дорожная сеть	22625 +/- 34
339	59:32:1260001:567	Пермский край, Пермский р-н, д. Горбуново	частная собственность	собственность	Для личного подсобного хозяйства	1417 +/- 8
340	59:32:0000000:1467 3	Пермский край, Пермский р-н, д. Горбуново	Муниципальное образование "Пермский муниципальный район"	собственность	Земельные участки (территории) общего пользования	4176 +/- 23